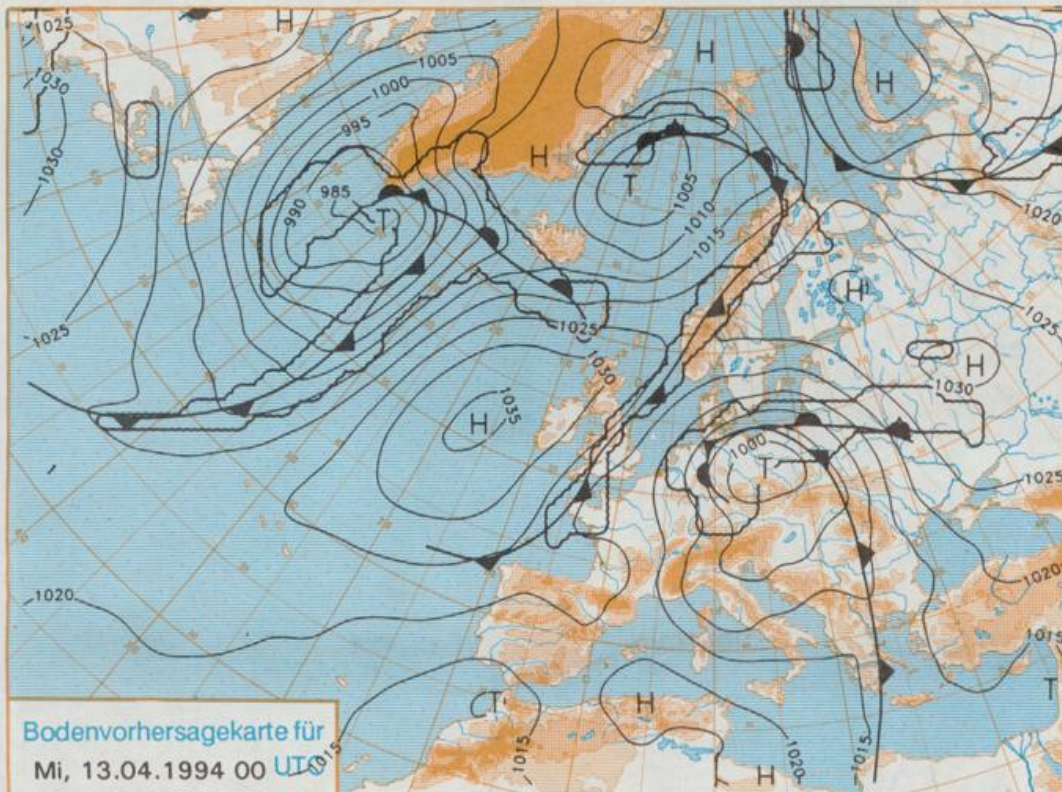


Erscheint täglich
Nur PostbezugDruck und Verlag: Deutscher Wetterdienst, Zentralamt
Frankfurter Straße 135, 63067 Offenbach am Main
Postanschrift: 63004 (Postfach), Telefon: (069) 80 62-2283
Telex: (069) 4152871, Telefax: (069) 80 62-2484
Postgirokonto Frankfurt: BLZ 500 100 60, KINr. 490 31-606Schutzgebühr monatlich DM 28,-
einschließlich Versandkosten,
Einzelpreis DM 1,20
zuzüglich Versandkosten

Jahrgang 1994

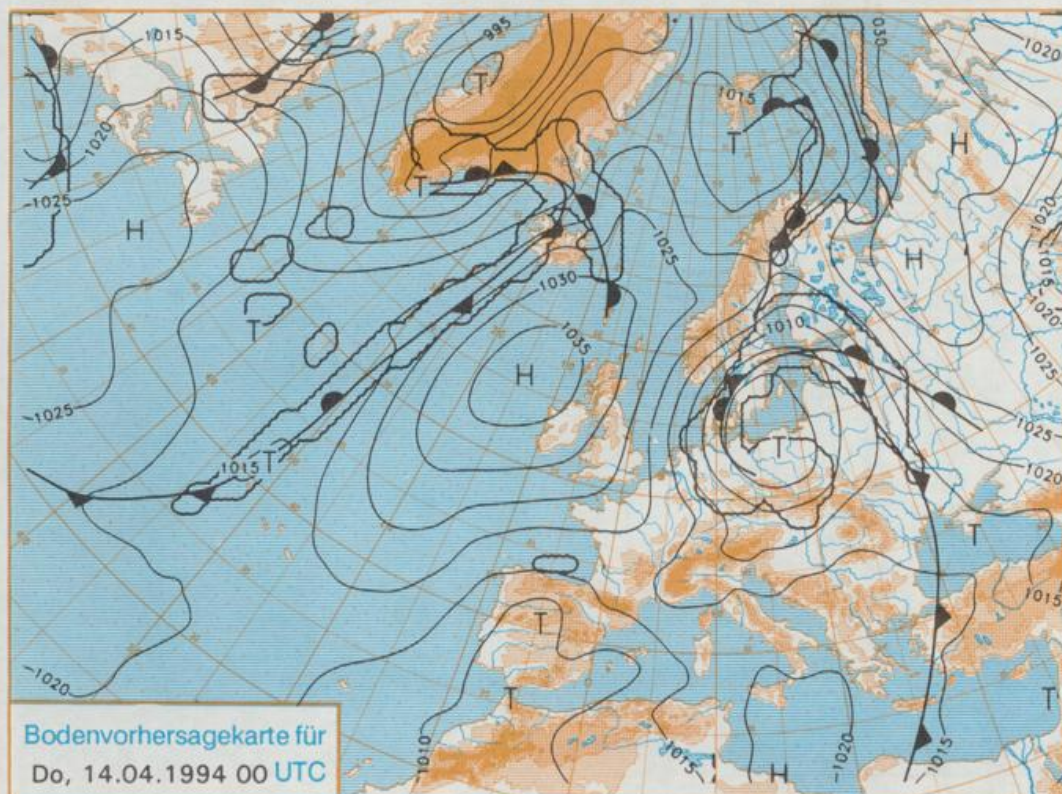
Montag, den 11. April

Nummer 101



Bodenvorhersagekarte für
Mi, 13.04.1994 00 UTC

Stereographische Projektion 1 : 60 000 000 60°N



Bodenvorhersagekarte für
Do, 14.04.1994 00 UTC

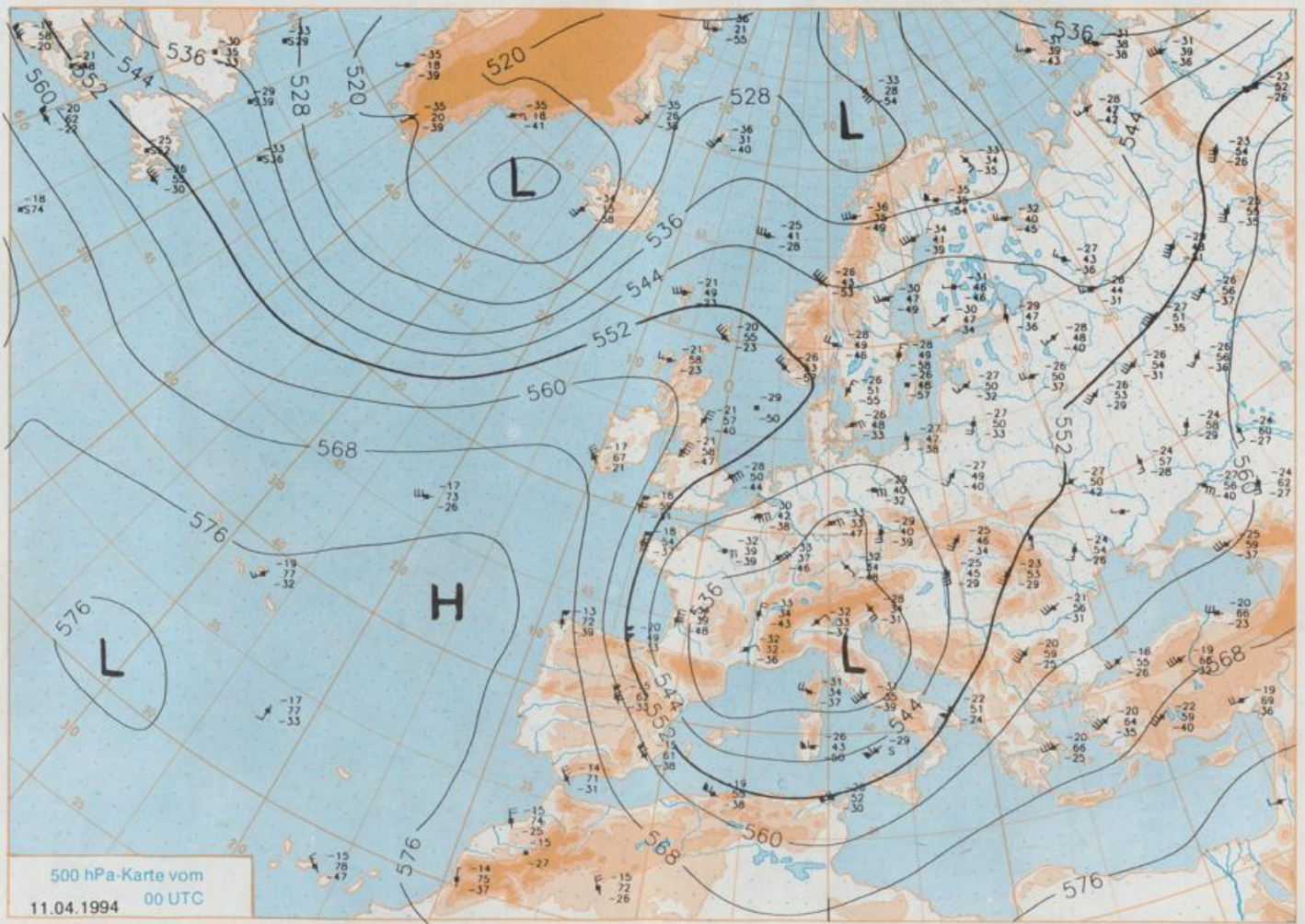
Deutschland-Vorhersage für Mittwoch, 13.04.1994

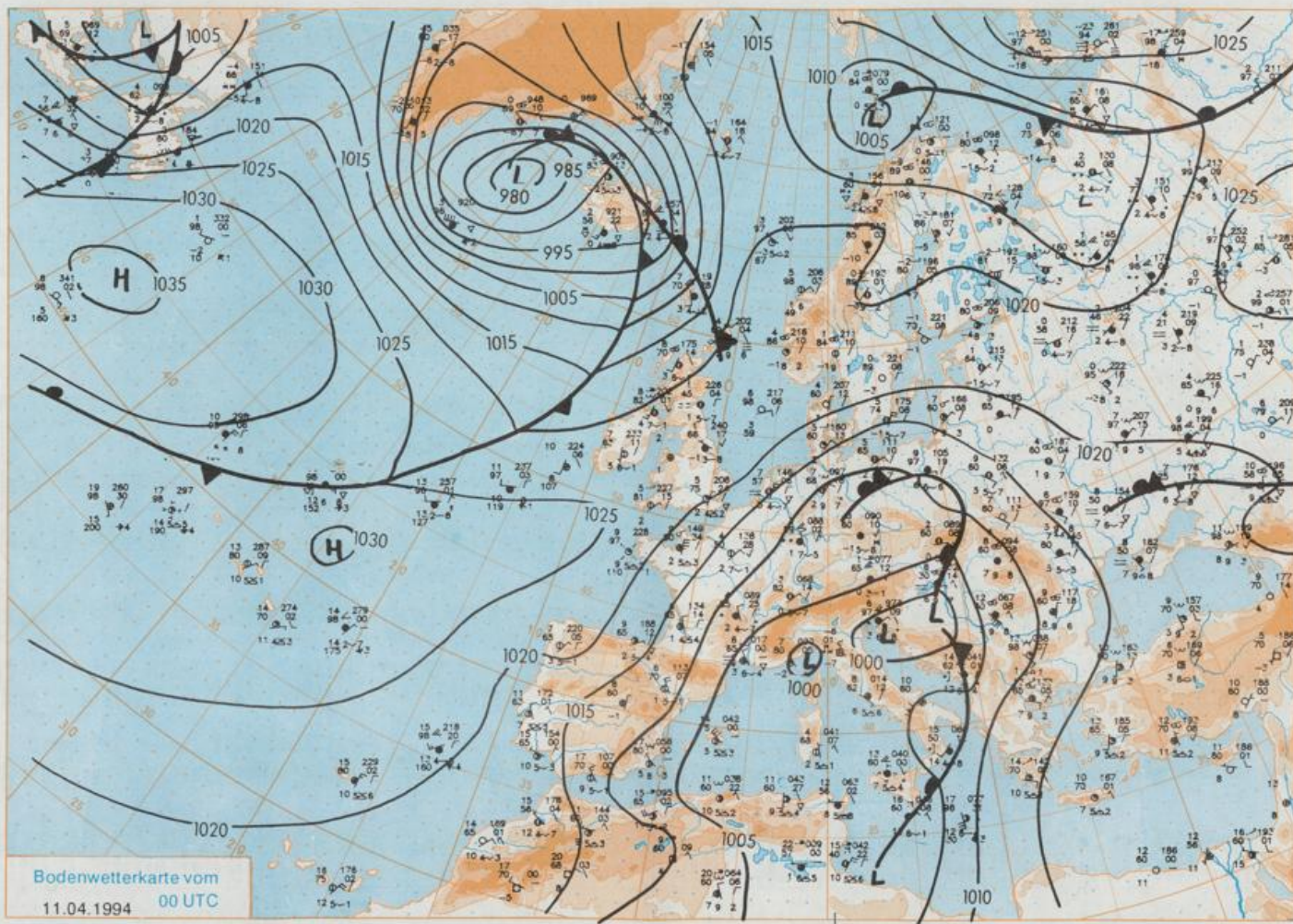
Das umfangreiche Tief über Mittel- und Südeuropa verlagert seinen am Montag 00 UTC noch über der Adria liegenden Kern bis Mittwoch zur Oder. Während in der Höhe warme Luft aus dem östlichen Mittelmeerraum angesaugt wird, verbleibt Deutschland bodennah im Zustrom von Kaltluft aus dem Raum Nord- und Ostsee.

Von gelegentlichen Auflockerungen abgesehen bedeckt oder nebligtrüb und zeitweise Regen, oberhalb etwa 400 m Schneefall. Tiefsttemperaturen nachts minus 2 bis plus 2 Grad C. Höchsttemperaturen kaum über 5 Grad C. Mäßiger bis frischer Wind aus nördlichen Richtungen.

Weitere Aussichten für Donnerstag, 14.04.1994

Vorerst keine durchgreifende Wetteränderung.





Stereographische Projektion 1 : 30 000 000 60°N

Wettermeldungen von Montag, dem 11. April 1994 06 UTC

Station	Bar.-höhe (m)	Luftdr. red.NN (hPa)	Wetter	Wind km/h	Temperaturen (Grad C)					Sonne Vort. Std.	RR 24h mm	Schnee höhe cm	Extremwerte der Lufttemperatur in der Dekade vom 11.04. bis 20.04.						
					Luft 2 m	Tau-punkt	Max Vortag	Mittel	Min				Nacht 2 m	5 cm	seit	Tmax Datum	Tmin Datum	Datum	
																			Grad C
Helgoland	8	1018.0	wolkenlos	NNE	41	6.6	2.7	7.9	6.5	6.3	5	6.9	0.1	1953	15.8	19.04.1988	-2.1	14.04.1966	
List / Sylt	29	1020.2	wolkenlos	NNE	26	4.9	2.7	10.6	7.3	4.5	3	3.5		1937	21.4	18.04.1948	-3.7	14.04.1966	
Schleswig	48	1018.5	leicht bew.	NE	18	4.8	0.9	9.5	6.2	4.5	3	4.3	0.9	1947	25.2	18.04.1948	-5.3	12.04.1957	
Kiel	31	1017.7	wolkig	NE	22	5.2	0.4	7.4	5.5	4.9	3	4.2	1	1940	24.2	14.04.1959	-6.7	12.04.1986	
Arkona	42	1016.0	bedeckt	NE	59	3.6	2.3	5.7	4.5	3.5	3	2.8	2	1951	24.0	20.04.1988	-2.8	14.04.1970	
Norderney	16	1018.2	wolkenlos	NE	39	6.9	3.5	8.3	6.5	6.5	6	5.0	0.0	1947	24.2	18.04.1968	-2.4	12.04.1986	
Bremerhaven	11	1015.9	leicht bew.	NNE	22	5.5	1.4	9.8	6.6	5.2	4	5.4		1949	24.9	19.04.1964	-3.0	14.04.1970	
Cuxhaven	12	1017.0	wolkenlos	NNE	37	5.7	2.8	9.8	6.9	5.4	4	7.8		1946	24.7	14.04.1959	-2.1	14.04.1966	
Hamburg/Flugh.	16	1015.6	leicht bew.	NE	26	6.0	1.1	9.9	6.3	5.4	4	5.4		1891	26.3	13.04.1952	-6.5	12.04.1986	
Lübeck	15	1015.6	bedeckt	NE	24	5.2	2.3	9.7	5.6	4.0	3	4.0		1890	26.0	18.04.1948	-8.4	12.04.1986	
Boltenhagen	17	1015.0	bedeckt	NE	48	4.7	2.6	6.5	4.5	4.7	4	1.3		1951	24.5	20.04.1988	-4.3	15.04.1957	
Schwerin	67	1014.3	Sprühregen	NNE	17	4.7	3.2	9.1	6.6	4.5	3	2.3	0.0	1947	24.8	20.04.1988	-5.1	12.04.1986	
Warnemünde	10	1015.7	Regen	NE	31	4.7	3.6	7.2	5.5	4.6	4	1.5	0.7	1951	24.7	20.04.1988	-4.0	13.04.1957	
Teterow	50	1013.8	stark bew.	NNE	21	5.4	4.7	9.8	5.7	4.6	4	0.1	0.0	1947	24.3	20.04.1988	-6.5	12.04.1986	
Barth	7	1015.6	stark bew.	NE	28	4.9	4.2	9.8	6.2	4.8	4	2.5	2						
Greifswald	6	1014.8	bedeckt	NE	22	5.6	4.9	8.7	5.8	4.9	4	1.6	3	1951	25.0	20.04.1988	-10.6	13.04.1957	
Ueckermünde	7	1014.6	stark bew.	NE	18	7.1	6.3	10.0	6.8	5.7	5	0.9	5	1951	25.2	14.04.1961	-5.9	13.04.1958	
Emden	12	1016.9	wolkenlos	NNE	26	5.6	2.0	10.3	6.8	5.3	4	3.7	0.0	1947	25.0	19.04.1964	-4.0	12.04.1958	
Bremen/Flugh.	5	1014.8	leicht bew.	NNE	24	4.6	1.5	10.1	6.8	4.3	3	4.6		1890	26.3	17.04.1949	-6.2	12.04.1986	
Soltau	78	1014.5	Regen	NE	18	4.8	2.8	9.3	6.3	4.5	4	5.0	0.0	1948	25.8	12.04.1952	-9.0	12.04.1986	
Boizenburg	46	1014.8	stark bew.	NNE	21	4.4	2.7	9.0	5.7	4.0	4	4.3	0.0	1951	25.2	13.04.1952	-5.6	12.04.1986	
Lüchow	18	1013.7	Regen	NNE	13	5.3	4.7	8.1	6.6	5.2	5	4.0	2	1955	24.9	14.04.1959	-6.1	13.04.1957	
Seehausen/Altm.	23	1013.5	stark bew.	NNE	17	5.7	5.2	8.5	5.5	5.4	5	1.1	4						
Marnitz	87	1013.3	bedeckt	NNE	13	4.9	4.3	8.8	5.7	4.5	4	X	0.3						
Neuruppin	39	1013.7	stark bew.	still		5.0	4.3	9.8	5.6	4.7	4		2						
Neubrandenburg	80	1013.7	stark bew.	NE	21	6.1	5.6	10.3	5.7	4.5	4	0.4	4						
Angermünde	55	1013.6	stark bew.	SSE	4	5.5	5.2	13.2	8.6	4.3	2	0.2	4	1951	25.9	19.04.1968	-6.3	15.04.1957	
Lingen	26	1014.8	leicht bew.	N	13	4.9	2.1	9.8	6.3	4.5	3	1.2		1951	27.0	20.04.1968	-5.6	12.04.1986	
Münst.-Osn./Flugh.	52	1013.5	stark bew.	NNE	30	5.2	3.5	9.4	5.9	5.1	4	3.1	0.0						
Osnabrück	97	1014.3	stark bew.	NNE	21	4.7	2.5	9.1	6.0	4.6	4	1.2	0.5	1952	26.3	20.04.1968	-5.3	12.04.1986	
Bad Salzuflen	139	1013.4	Regen	NE	11	4.7	3.0	8.9	5.6	4.6	3	2.8	1	1935	27.0	20.04.1968	-5.7	12.04.1986	
Hannover/Flugh.	59	1013.0	Regen	NNE	17	5.0	3.2	9.3	6.4	4.5	4	6.7	2	1936	27.2	12.04.1939	-6.3	12.04.1986	
Braunschweig	88	1012.9	stark bew.	NE	15	5.1	4.2	8.0	6.2	5.0	4	5.0	8	1891	27.6	16.04.1904	-5.4	12.04.1986	
Gardelegen	48	1012.8	bedeckt	ENE	5	5.5	5.1	6.9	5.3	5.4	5	3.7	12						
Magdeburg	84	1012.8	wolkig	still		3.0	1.8	6.8	3.8	2.6	3	3.5	20	1947	27.6	18.04.1949	-6.9	12.04.1986	
Potsdam	99	1013.4	bedeckt	still		2.0	1.8	7.5	4.5	1.8	0		12	1893	28.3	15.04.1922	-6.4	12.04.1913	
Berlin-Temp.	49	1013.2	stark bew.	W	2	3.0	2.5	9.1	6.2	3.0	2		5	1876	27.4	18.04.1880	-5.7	15.04.1913	
Lindenberg	112	1012.7	leicht bew.	NNW	5	2.0	1.8	9.3	5.1	0.3	-1		19	1947	26.6	18.04.1949	-6.1	12.04.1986	
Manschnow	16	1012.9	stark bew.	still		4.5	3.8	13.4	7.6	4.3	3		3						
Düsseldorf/Flugh.	41	1013.0	stark bew.	NNE	21	5.7	2.9	9.5	5.8	5.3	4	5.1	0.5	1970	26.1	19.04.1988	-5.8	12.04.1986	
Bocholt	24	1014.2	bedeckt	NE	18	5.0	3.0	8.8	5.3	4.2	3	6.2		1947	27.7	20.04.1968	-5.6	12.04.1986	
Essen	161	1013.0	stark bew.	NE	18	4.9	2.7	7.4	5.2	4.9	4	4.9	0.5	1935	27.5	18.04.1949	-4.6	12.04.1986	
Luedenscheid	392	-	-	-	-	-	-	6.9	-	-	-	-	-						
Kahler Asten	859	-	Regen	NE	18	0.0	0.0	2.7	-0.4	-1.0	-1	2.2	10	21	1955	20.7	20.04.1968	-11.3	12.04.1986
Bad Lipspringe	158	1012.5	bedeckt	NNE	13	4.8	3.1	8.5	4.9	4.5	3	2.2	4	1951	26.4	12.04.1952	-6.5	12.04.1986	
Kassel	233	1012.4	stark bew.	NE	8	3.5	1.7	7.9	3.7	2.3	2	1.2	5	1951	27.6	20.04.1968	-7.4	12.04.1986	
Göttingen	171	1012.5	bedeckt	ESE	4	3.6	1.7	8.0	3.3	1.3	0	4.6	8	1947	28.2	18.04.1949	-6.0	11.04.1954	
Leinefelde	356	1012.5	stark bew.	ENE	5	0.8	0.1	6.4	2.1	0.2	-0	4.3	10	1	1957	25.5	19.04.1964	-7.3	12.04.1986
Braunlage	610	1011.8	stark bew.	NE	13	1.2	0.2	5.0	1.5	0.0	-0	5.0	8	9	1936	24.3	18.04.1949	-11.0	12.04.1986
Brocken	1153	-	in Wolken	NE	37	-1.6	-1.6	0.0	-2.5	-3.2	-4	4.5	17	135	1951	18.3	15.04.1959	-12.6	11.04.1986
Artern	166	1012.4	stark bew.	N	5	2.0	1.3	6.6	2.4	0.3	-0	4.3	7	1954	26.1	19.04.1964	-6.5	13.04.1986	
Leipzig/Flugh.	141	1012.3	Nebel	NNW	9	-0.2	-0.8	5.3	2.0	-0.6	-1		5	1951	26.0	19.04.1968	-6.0	13.04.1986	
Wittenberg	106	1012.6	wolkenlos	N	4	0.2	-0.1	5.5	2.1	-0.6	-3	0.4	12	1951	25.5	19.04.1968	-6.0	12.04.1986	
Oschatz	152	1012.4	Nebel	NE	4	-1.4	-1.4	4.3	2.2	-2.0	-3		5						
Dresden/Flugh.	230	1012.0	wolkig	SE	8	-0.4	-1.3	2.6	2.4	-1.3	-3		4	1917	28.0	17.04.1934	-6.3	13.04.1986	
Doberlug-Kir.	99	1012.9	Nebel	still		-2.2	-2.2	3.4	1.6	-2.5	-4		8	1951	25.2	19.04.1968	-6.9	12.04.1986	
Cottbus	69	1013.0	gef. Nebel	NE	4	0.0	-0.6	4.6	2.9	-1.3	-4		13	1951	26.8	19.04.1968	-5.7	13.04.1986	
Görlitz	238	1011.9	Nebel	NNW	8	0.5	-0.1	2.8	2.4	-0.2	-1		3	1951	24.0	20.04.1988	-5.6	12.04.1986	
Aachen	205	1012.6	stark bew.	N	15	5.2	3.4	8.5	4.2	4.4	3	7.1	0.2	1891	29.3	18.04.1949	-4.7	12.04.1986	
Nürburg	629	1011.4	Graupelsch.	N	13	1.5	1.3	4.4	1.2	-0.1	-0	4.5	15	2	1947	27.2	17.04.1949	-9.4	12.04.1986
Köln-Bonn/Flugh.	99	1012.2	Regen	NE	11	5.3	3.8	10.2	5.0	4.5	4	4.5	2	1958	28.5	20.04.1968	-8.8	12.04.1986	
Bendorf	132	1011.8	bedeckt	ENE	4	4.0	3.6	9.8	5.9	3.4	3	3.6	4	1951	28.0	20.04.1968	-4.9	12.04.1986	
Bad Marienberg	555	1011.6	bedeckt	ENE	13	1.3	0.8	6.0	2.4	0.5	0	1.9	4	Re	1963	23.4	20.04.1968	-8.8	12.04.1986
Gießen	195	1012.3	wolkig	uml	4	1.8	0.3	8.9	5.7	1.8	-0	1.1	4	1939	28.5	18.04.1949	-6.0	12.04.1986	
Bad Hersfeld	225	1012.5	stark bew.	NE	5	2.2	0.8	8.2	4.0	1.4	0	1.0	6	1949	28.6	18.04.1949	-5.6	13.04.1986	
Wasserkuppe	925	-	in Wolken	NE	9	-2.2</													