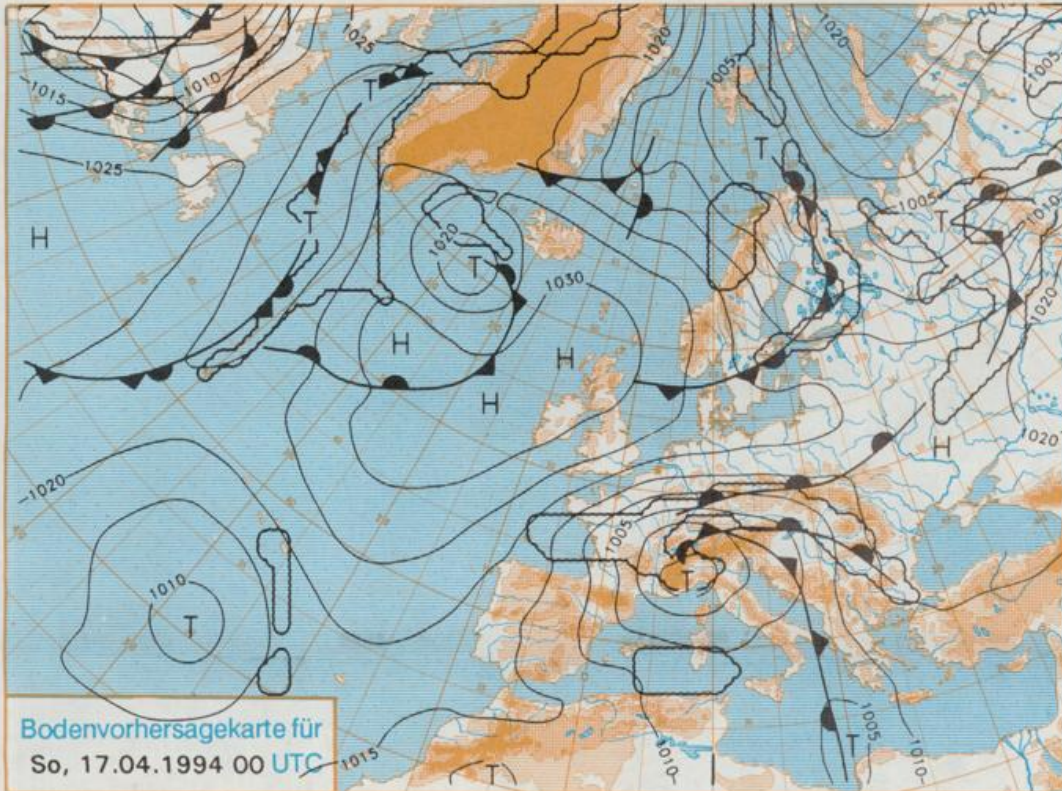


Erscheint täglich  
Nur PostbezugDruck und Verlag: Deutscher Wetterdienst, Zentralamt  
Frankfurter Straße 135, 63067 Offenbach am Main  
Postanschrift: 63004 (Postfach), Telefon: (069) 80 62-2283  
Telex: (069) 4152871, Telefax: (069) 80 62-2484  
Postgirokonto Frankfurt: BLZ 500 100 60, KINr. 490 31-606Schutzgebühr monatlich DM 26,-  
einschließlich Versandkosten,  
Einzelpreis DM 1,20  
zuzüglich Versandkosten

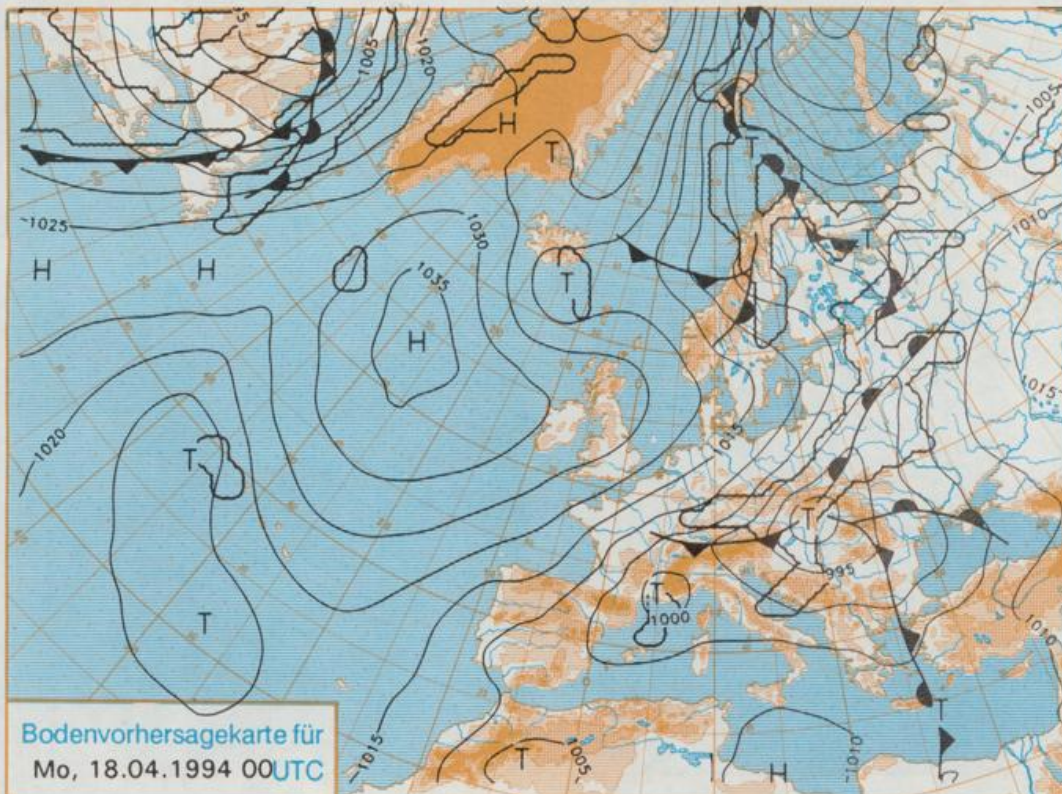
Jahrgang 1994

Freitag, den 15. April

Nummer 105



Stereographische Projektion 1 : 60 000 000 60°N



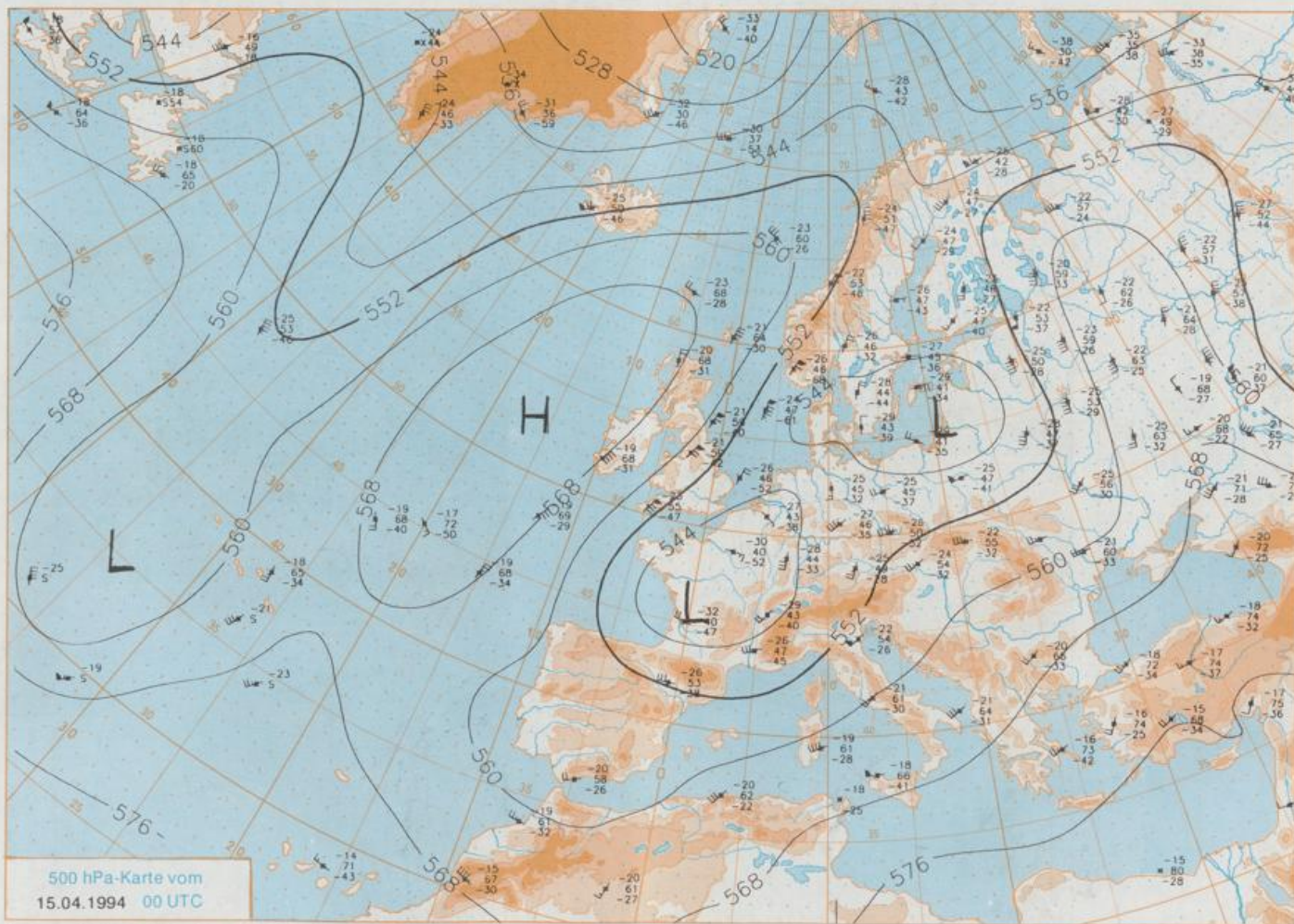
## Deutschland-Vorhersage für Sonntag, 17.04.1994

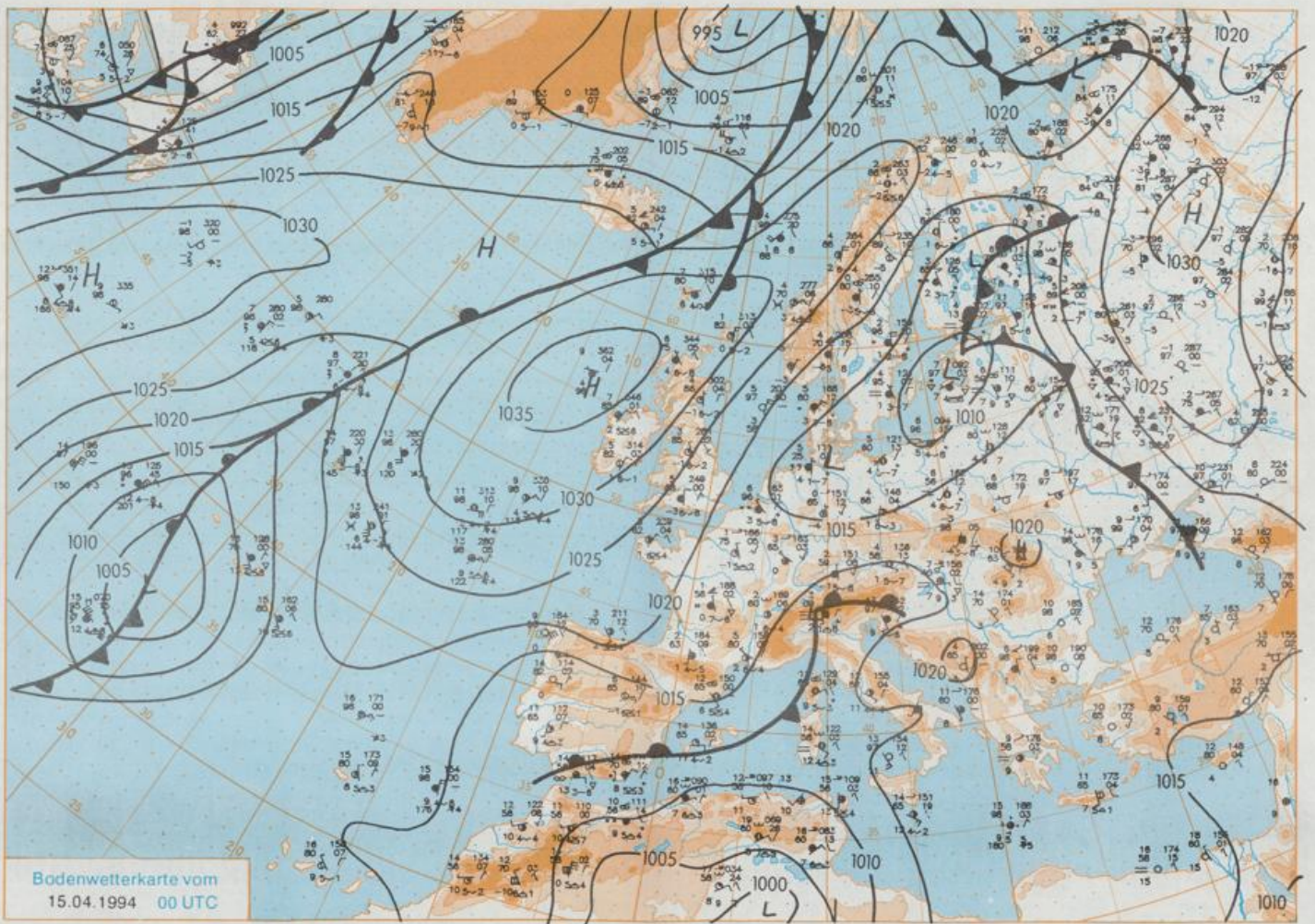
Die im Bereich eines mittlereuropäischen Höhentrogs eingeflossene Meereskaltluft lag am Freitag unter geringen Luftdruckgegensätzen. Über Westeuropa stößt Kaltluft nach Süden vor und wird in das Saharatief einbezogen, so daß dieses sich unter Vertiefung bis Sonntag zum Golf von Genua verlagert. Seine Fronten greifen dabei auf die Südhälfte Deutschland über. Am Montag wird mit dem Abzug des Tiefs nach Südosteuropa von Nordosten erneut Kaltluft bis zu den Alpen geführt.

In der Südhälfte Deutschlands stark bewölkt und zeitweise Regen. Im Norden zum Teil aufgeheitert und meist trocken. Tiefsttemperaturen zwischen 0 Grad C im Norden und 6 Grad C im Süden. Tageshöchstwerte 7 bis 12 Grad C. Mäßiger bis frischer Wind um Nordost.

## Weitere Aussichten für Montag, 18.04.1994

Am Alpennordrand stark bewölkt mit Niederschlägen, teils Schnee, teils Regen. Sonst wolkgig bis heiter und meist trocken. In den Niederschlagsgebieten Höchstwerte nur noch um 4 Grad C, sonst wenig Temperaturänderung.





Bodenwetterkarte vom  
15.04.1994 00 UTC

Stereographische Projektion 1 : 30 000 000 60°N

Wettermeldungen von Freitag, dem 15. April 1994 06 UTC

Station	Bar.-höhe (m)	Luftdr. red.NN (hPa)	Wetter	Deutschland										Extremwerte der Lufttemperatur in der Dekade vom 11.04. bis 20.04.					
				Wind		Temperaturen (Grad C)					Sonne	RR	Schnee	Tmax	Datum	Tmin	Datum		
				km/h	Luft 2 m	Tau-punkt	Max	Mittel	Min	Nacht	Vortag	Vortag	24h mm					höhe cm	seit
Helgoland	8	1014.3	Regen	ENE	35	6.1	5.1	6.3	5.8	5.6	5	2	1953	15.8	19.04.1988	-2.1	14.04.1966		
List / Sylt	29	1015.6	Regen	NE	28	4.8	3.5	6.4	5.4	4.6	4	3	1937	21.4	18.04.1948	-3.7	14.04.1966		
Schleswig	48	1015.3	Sprühregen	ENE	15	5.2	5.2	6.5	5.7	5.1	5	2	1947	25.2	18.04.1948	-5.3	12.04.1957		
Kiel	31	1015.0	bedeckt	still		5.1	4.6	6.0	5.4	4.9	5	1	1940	24.2	14.04.1959	-6.7	12.04.1986		
Arkona	42	1015.7	stark bew.	SSE	11	4.3	3.7	6.2	4.7	3.8	4	0.8	1951	24.0	20.04.1988	-2.8	14.04.1970		
Norderney	16	1013.5	Regen	E	9	5.7	4.8	6.3	5.8	5.5	5	0.3	7	1947	24.2	18.04.1968	-2.4	12.04.1986	
Bremerhaven	11	1013.5	stark bew.	E	5	5.4	4.1	7.0	5.8	5.0	5	0.5	5	1949	24.9	19.04.1964	-3.0	14.04.1970	
Cuxhaven	12	1014.1	Regen	SE	9	5.2	4.3	6.5	5.7	5.2	4	3	1946	24.7	14.04.1959	-2.1	14.04.1966		
Hamburg/Flugh.	16	1014.9	stark bew.	SSW	2	5.5	3.8	7.1	6.0	5.2	5	0.2	1891	26.3	13.04.1952	-6.5	12.04.1986		
Lübeck	15	1014.3	bedeckt	S	4	5.2	4.6	7.2	6.1	4.8	4	0.2	1890	26.0	18.04.1948	-8.4	12.04.1986		
Boltenhagen	17	1014.6	stark bew.	still		5.0	4.3	5.9	5.4	5.0	5	0.6	1951	24.5	20.04.1988	-4.3	15.04.1957		
Schwerin	67	1014.8	bedeckt	SSW	4	5.0	4.1	6.7	5.6	4.7	4	0.5	1947	24.8	20.04.1988	-5.1	12.04.1986		
Warnemünde	10	1015.3	Sprühregen	still		5.5	5.3	5.2	5.1	5.0	5	5	1951	24.7	20.04.1988	-4.0	13.04.1957		
Teterow	50	1015.0	bedeckt	SSE	4	5.0	4.5	5.8	5.6	4.6	4	5	1947	24.3	20.04.1988	-6.5	12.04.1986		
Barth	7	1015.5	bedeckt	still		5.4	5.2	7.0	5.9	5.1	5	2							
Greifswald	6	1015.6	stark bew.	still		5.8	5.0	7.6	6.3	5.3	5	4	1951	25.0	20.04.1988	-10.6	13.04.1957		
Ueckersee	7	1016.3	wolkig	SW	8	5.9	5.1	8.0	6.4	5.3	4	4	1951	25.2	14.04.1961	-5.9	13.04.1958		
Emden	12	1012.9	Regen	E	11	5.5	4.0	6.6	5.3	4.9	5	7	1947	25.0	19.04.1964	-4.0	12.04.1958		
Bremen/Flugh.	5	1013.9	stark bew.	SSE	9	5.2	3.3	7.2	5.4	4.7	4	1	1890	26.3	17.04.1949	-6.2	12.04.1986		
Sothau	78	1015.0	stark bew.	S	9	4.7	4.3	5.8	5.0	4.5	4	0.8	1948	25.8	12.04.1952	-9.0	12.04.1986		
Boizenburg	46	1015.2	wolkig	ESE	4	4.6	4.4	6.2	5.3	4.4	4	0.1	1951	25.2	13.04.1952	-5.6	12.04.1986		
Lüchow	18	1015.3	bedeckt	SSE	8	4.5	3.4	6.6	5.8	4.5	3	0.0	1955	24.9	14.04.1959	-6.1	13.04.1957		
Seehausen/Altm.	23	1016.0	leicht bew.	S	4	3.1	1.2	6.7	6.0	2.9	3	0.0							
Marnitz	87	1014.9	stark bew.	SSE	4	3.9	3.5	6.2	5.2	3.6	2	1	X						
Neuruppin	39	1016.4	leicht bew.	S	5	3.4	0.0	6.4	6.1	2.4	0	0.9							
Neubrandenburg	80	1015.9	bedeckt	S	8	5.0	3.8	6.0	5.6	4.7	4	10							
Angermünde	55	1016.5	leicht bew.	S	5	2.8	1.8	6.8	6.0	2.0	-1	10	1951	25.9	19.04.1968	-6.3	15.04.1957		
Lingen	26	1012.6	stark bew.	S	11	4.8	3.5	9.6	6.0	4.5	4	0.7	2	1951	27.0	20.04.1968	-5.6	12.04.1986	
Münst.-Osn./Flugh.	52	1013.2	Sprühregen	S	9	5.0	3.5	9.5	6.0	4.8	4	2.7	0.2						
Osnabrück	97	1014.0	Sprühregen	S	11	4.7	3.0	8.3	5.4	4.5	4	1.0	0.1	1952	26.3	20.04.1968	-5.3	12.04.1986	
Bad Salzuflen	139	1014.9	bedeckt	S	13	3.6	0.5	8.3	5.5	3.6	3	1.4		1935	27.0	20.04.1968	-5.7	12.04.1986	
Hannover/Flugh.	59	1014.5	stark bew.	S	11	4.9	1.4	7.7	5.8	4.3	1	0.1	0.0	1936	27.2	12.04.1939	-6.3	12.04.1986	
Braunschweig	88	1015.4	leicht bew.	S	2	1.1	-0.4	7.6	6.2	0.8	-4	1.2		1891	27.6	16.04.1904	-5.4	12.04.1986	
Gardelegen	48	1015.7	leicht bew.	still		0.1	-0.2	7.9	6.3	-1.2	-3								
Magdeburg	84	1015.0	leicht bew.	still		1.1	-1.1	9.2	5.9	1.0	-1	0.7	0.0	1947	27.6	18.04.1949	-6.9	12.04.1986	
Potsdam	99	1016.7	leicht bew.	S	8	1.4	-0.9	6.9	5.8	0.6	-2	3		1893	28.3	15.04.1922	-6.4	12.04.1913	
Berlin-Temp.	49	1016.4	leicht bew.	S	4	3.0	-0.4	7.4	6.3	2.2	-3	3		1876	27.4	18.04.1880	-5.7	15.04.1913	
Lindenberg	112	1016.7	leicht bew.	SSE	9	1.7	0.3	6.6	5.1	0.7	-2	3		1947	26.6	18.04.1949	-6.1	12.04.1986	
Manschnow	16	1016.6	leicht bew.	still		2.8	0.1	7.6	6.2	1.8	0	4							
Düsseldorf/Flugh.	41	1014.3	stark bew.	S	17	4.0	2.1	10.4	5.9	1.8	-0	4.8	0.6	1970	26.1	19.04.1988	-5.8	12.04.1986	
Bocholt	24	1012.2	bedeckt	WSW	13	5.1	4.5	10.3	6.3	5.0	-4	7.3	0.1	1947	27.7	20.04.1968	-5.6	12.04.1986	
Essen	161	1013.6	stark bew.	SW	11	3.2	2.5	9.0	5.4	3.2	0	6.3	0.3	1935	27.5	18.04.1949	-4.6	12.04.1986	
Luedenscheid	392	1014.7	stark bew.	WSW	11	0.9	0.4	6.8	2.8	-0.1	-1	3.6	0.0						
Kahler Asten	859	-	in Wolken	WSW	18	-3.1	-3.5	0.6	-1.0	-3.1	-6	4.4	0.6	8	1955	20.7	20.04.1968	-11.3	12.04.1986
Bad Lippspringe	158	1015.1	stark bew.	SSW	11	3.2	0.0	8.2	4.2	1.4	-1	1.8	0.0	1951	26.4	12.04.1952	-6.5	12.04.1986	
Kassel	233	1016.1	leicht bew.	S	8	-0.6	-2.2	7.7	4.2	-1.3	-4	1.9		1951	27.6	20.04.1968	-7.4	12.04.1986	
Göttingen	171	1016.3	leicht bew.	still		-0.6	-2.5	6.7	3.9	-0.9	-3	0.8		1947	28.2	18.04.1949	-6.0	11.04.1954	
Leinefelde	356	1016.3	wolkig	still		-0.6	-2.7	5.9	2.4	-1.2	-5	0.7		1957	25.5	19.04.1964	-7.3	12.04.1986	
Braunlage	610	1016.5	leicht bew.	still		-2.7	-3.7	3.0	0.0	-3.3	-6	0.9	0.1	1936	24.3	18.04.1949	-11.0	12.04.1986	
Brocken	1153	-	leicht bew.	SW	31	-4.1	-6.5	-2.0	-3.6	-4.4	-7	0.5	0.7	1951	18.3	15.04.1959	-12.6	11.04.1986	
Artern	166	1016.7	wolkig	still		0.0	-1.8	7.5	4.6	-0.9	-4	0.7		1954	26.1	19.04.1964	-6.5	13.04.1986	
Leipzig/Flugh.	141	1016.6	leicht bew.	S	8	0.5	-0.7	8.9	6.0	-0.6	-2	3.9	0.1	1951	26.0	19.04.1968	-6.0	13.04.1986	
Wittenberg	106	1016.4	leicht bew.	still		1.1	0.1	9.1	5.9	-0.7	-3	0.4	0.7	1951	25.5	19.04.1968	-6.0	12.04.1986	
Oschatz	152	1016.3	leicht bew.	SSW	5	1.0	1.0	8.7	4.7	-0.4	-3	0.5	3						
Dresden/Flugh.	230	1016.7	leicht bew.	SSE	8	2.0	-1.0	7.9	5.4	1.3	-1	0.3	5	1917	28.0	17.04.1934	-6.3	13.04.1986	
Doberlug-Kir.	99	1017.1	leicht bew.	still		0.3	0.2	8.1	5.5	-1.1	-4	0.3	1	1951	25.2	19.04.1968	-6.9	12.04.1986	
Cottbus	69	1017.2	leicht bew.	SW	4	2.1	1.3	7.6	6.0	-0.4	-4	3		1951	26.8	19.04.1968	-5.7	13.04.1986	
Görlitz	238	1017.4	leicht bew.	still		1.6	0.7	8.1	5.4	1.0	-4	0.2	2	1951	24.0	20.04.1988	-5.6	12.04.1986	
Aachen	205	1013.9	stark bew.	SSW	15	2.1	0.6	9.3	5.1	1.7	0	4.0	0.0	1891	29.3	18.04.1949	-4.7	12.04.1986	
Nürburg	629	1015.6	leicht bew.	S	9	-0.9	-2.6	5.4	1.6	-1.4	-3	4.5	0.0	1947	27.2	17.04.1949	-9.4	12.04.1986	
Köln-Bonn/Flugh.	99	1015.0	leicht bew.	ESE	9	-1.0	-2.1	10.3	4.9	-1.6	-3	3.2	0.0	1958	28.5	20.04.1968	-8.8	12.04.1986	
Bendorf	132	1015.9	leicht bew.	ENE	5	-0.3	-0.6	10.4	5.0	-0.8	-2	2.9	0.0	1951	28.0	20.04.1968	-4.9	12.04.1986	
Bad Marienberg	555	1015.7	leicht bew.	SE	4	-1.1	-1.5	5.9	1.8	-1.5	-4	3.5	0.3	1963	23.4	20.04.1968	-8.8	12.04.1986	
Giessen	195	1016.4	leicht bew.	still		-0.5	-1.6	8.6	4.3	-0.9	-2	3.7	0.0	1939	28.5	18.04.1949	-6.0	12.04.1986	
Bad Hersfeld	225	1017.1	wolkig	WNW	4	-1.4	-2.5	7.7	3.6	-2.2	-4	1.0	0.0	1949	28.6	18.04.1949	-5.6	13.04.1986	
Wasserkuppe	925	-	wolkig	WNW	4	-1.6	-3.0	0.6	-1.6	-4.1	-9	0.4	0.2	6	1936	22.3	18.04.1949	-10.7	13.04.1986
Meiningen	453	1017.1	bedeckt	still		-1.2	-1.6	4.8	2.4	-2.5	-4	0.1		1979	21.3	16.04.1980	-10.7	13.04.1986	
S																			