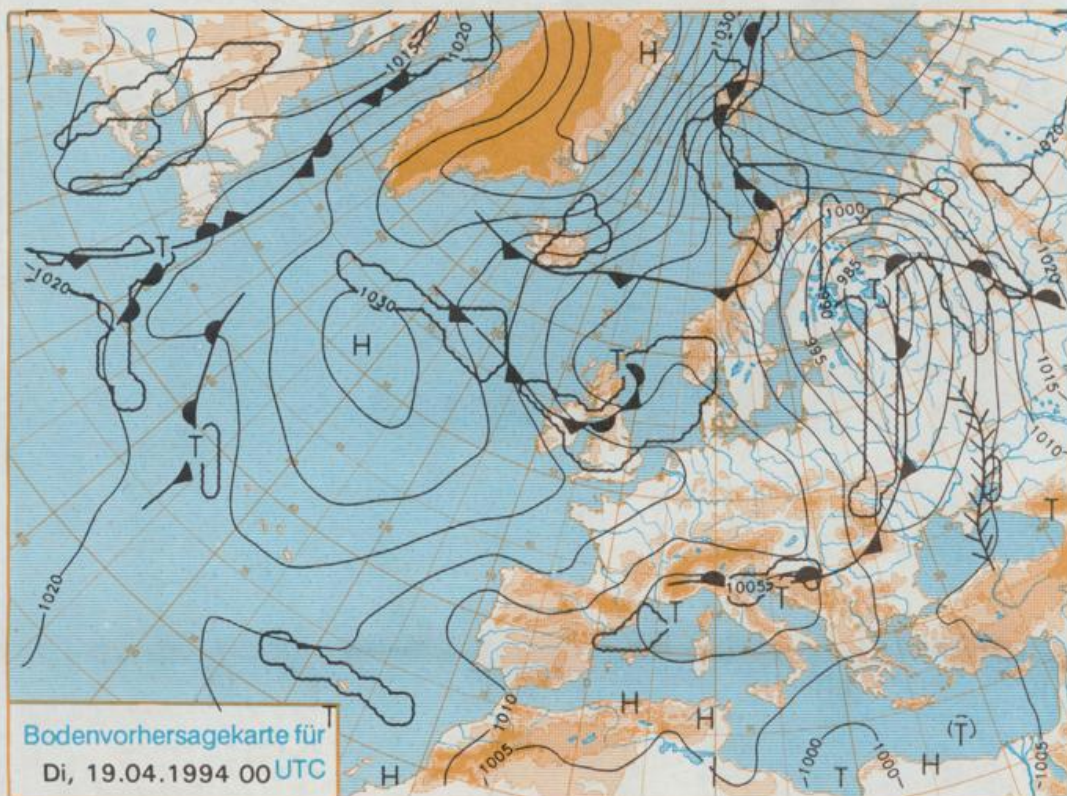


Erscheint täglich
Nur PostbezugDruck und Verlag: Deutscher Wetterdienst, Zentralamt
Frankfurter Straße 135, 63067 Offenbach am Main
Postanschrift: 63004 (Postfach), Telefon: (069) 80 62-2283
Telex: (069) 4152871, Telefax: (069) 80 62-2484
Postgirokonto Frankfurt: BLZ 500 100 60, KINr. 490 31-606Schutzgebühr monatlich DM 26,-
einschließlich Versandkosten,
Einzelpreis DM 1,20
zuzüglich Versandkosten

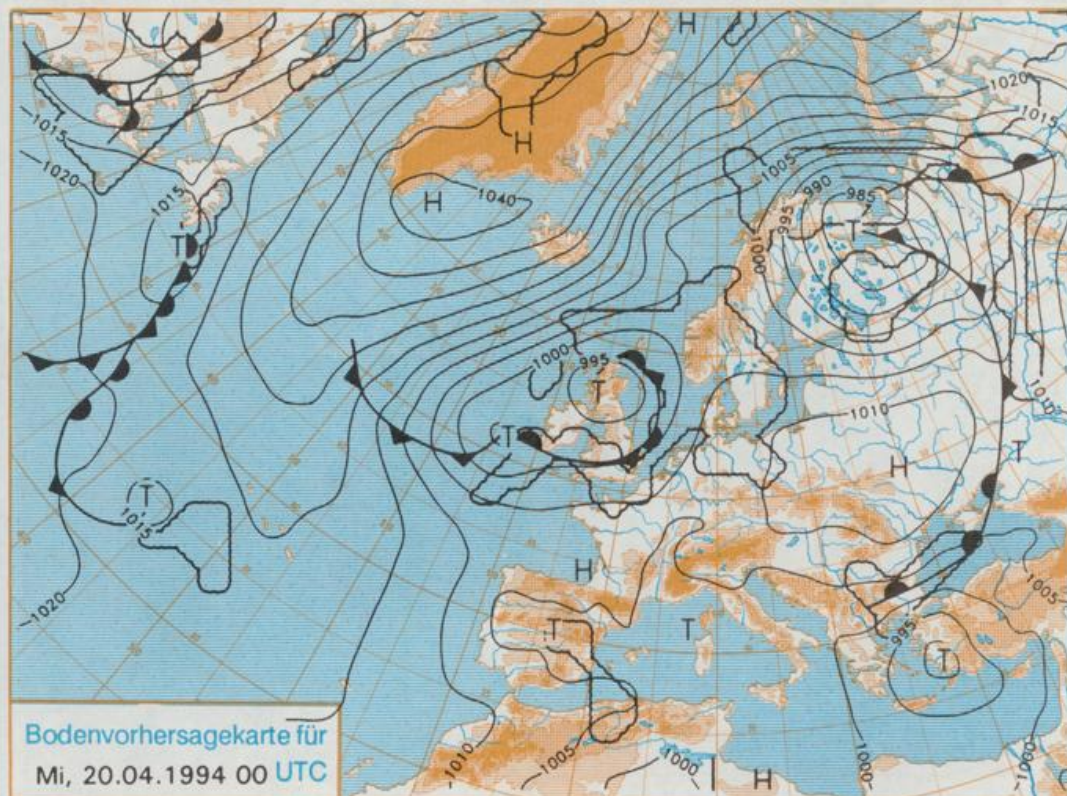
Jahrgang 1994

Sonntag, den 17. April

Nummer 107



Stereographische Projektion 1 : 60 000 000 60°N



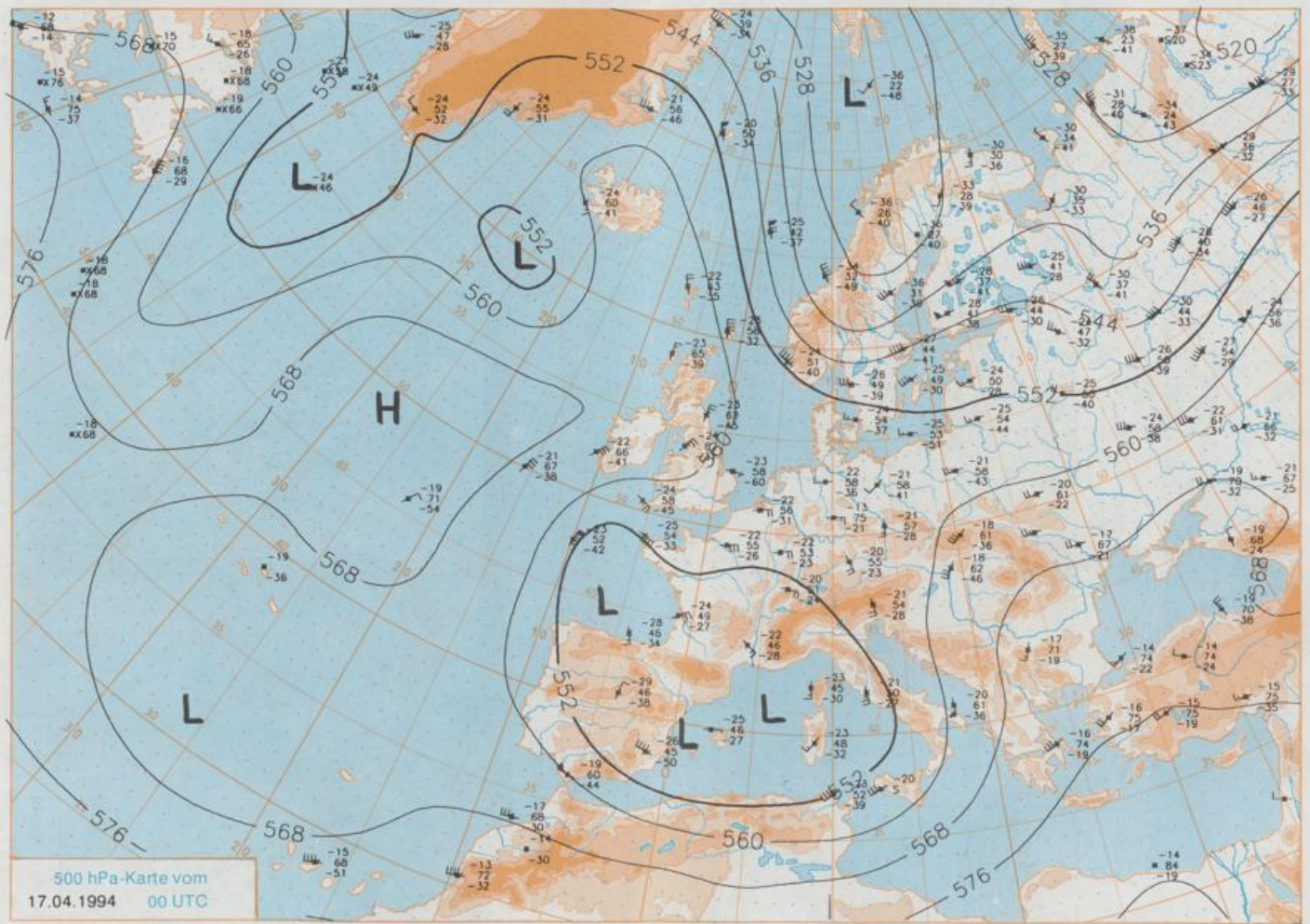
Deutschland-Vorhersage für Dienstag, 19.04.1994

Die am Sonntag, 00 UTC über der Nordsee angelangten Tiefausläufer schwenken rasch über Deutschland südwärts und liegen schon am Dienstag über Norditalien. Die auf ihrer Rückseite eingeflossene Meereskaltluft kommt unter Hochdruckeinfluß zur Ruhe, bevor am Mittwoch von Südwesten neue Fronten übergreifen.

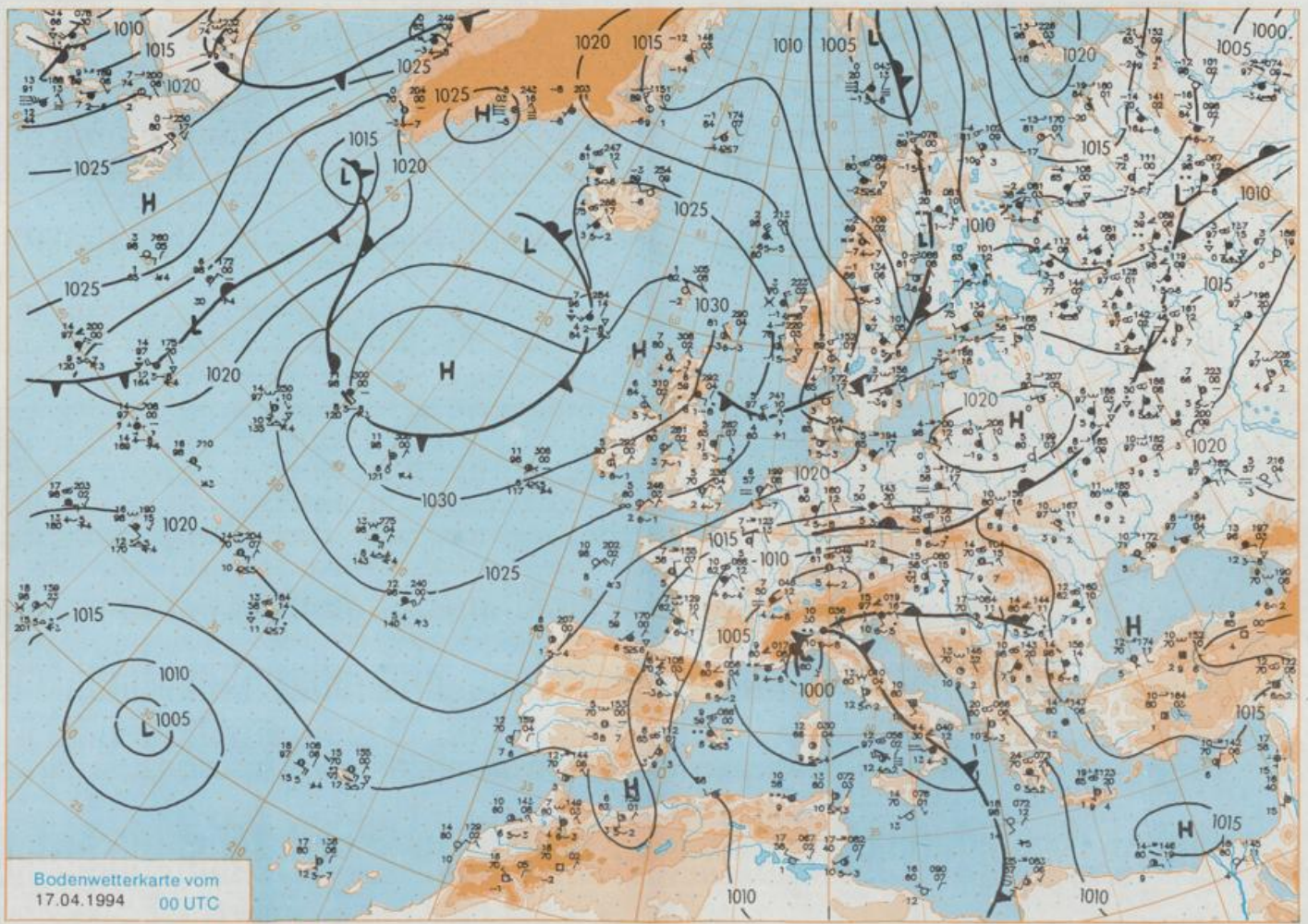
In den Vormittagsstunden einzelne Nebelfelder, sonst wolkig mit Aufheiterungen und trocken. Frühtemperaturen minus 2 bis plus 3 Grad C. Tageshöchsttemperaturen 9 bis 14 Grad C. Schwacher, im Norden zeitweise mäßiger Wind um West.

Weitere Aussichten für Mittwoch, 20.04.1994

Von Südwesten wieder aufkommender Regen. Etwas steigende Temperaturen.



Stereographische Projektion 1 : 30 000 000 60°N



Stereographische Projektion 1 : 30 000 000 60°N

Wettermeldungen von Sonntag, dem 17. April 1994 06 UTC

Station	Bar.-höhe (m)	Luftdr. red. NN (hPa)	Wetter	Wind km/h	Temperaturen (Grad C)					Sonne Vort. Std.	RR 24h mm	Schnee höhe cm	Extremwerte der Lufttemperatur in der Dekade vom 11.04. bis 20.04.					
					Luft 2 m	Taufpunkt	Max Vortag	Mittel Min 2 m	Nacht 5 cm				seit Tmax Datum	Tmin Datum	Tmax Datum	Tmin Datum		
																	2 m	5 cm
Helgoland	8	1018.2	stark bew.	N	28	5.5	3.3	7.3	6.0	4.8	4	5.9	0.0	1953	15.8	19.04.1988	-2.1	14.04.1966
List / Sylt	29	1017.5	leicht bew.	NNW	31	4.9	1.0	10.6	6.4	2.9	1	6.8	0.0	1937	21.4	18.04.1948	-3.7	14.04.1966
Schleswig	48	1017.2	leicht bew.	NNW	15	3.9	3.7	11.6	7.3	1.7	-0	6.7	0.0	1947	25.2	18.04.1948	-5.3	12.04.1957
Kiel	31	1016.9	wolkig	NNW	9	4.2	3.0	10.0	6.4	1.5	-2	10.9		1940	24.2	14.04.1959	-6.7	12.04.1986
Arkona	42	1015.4	stark bew.	W	18	3.4	2.0	6.7	3.9	0.8	-1	7.9		1951	24.0	20.04.1988	-2.8	14.04.1970
Norderney	16	1018.3	Schauer	NNE	41	5.2	4.0	7.2	5.9	5.2	5	0.0		1947	24.2	18.04.1968	-2.4	12.04.1986
Bremerhaven	11	1017.4	leicht bew.	N	21	5.3	2.6	12.6	8.1	4.7	3	3.6		1949	24.9	19.04.1964	-3.0	14.04.1970
Cuxhaven	12	1017.6	Sprühregen	N	21	5.9	4.0	11.5	8.5	5.3	2	6.7	0.0	1946	24.7	14.04.1959	-2.1	14.04.1966
Hamburg/Flugh.	16	1016.7	wolkig	NNW	5	2.0	0.8	13.1	7.8	0.8	-2	8.8		1891	26.3	13.04.1952	-6.5	12.04.1986
Lübeck	15	1016.4	Nebel	NNE	4	1.0	1.0	11.8	6.1	0.0	-3	9.6		1890	26.0	18.04.1948	-8.4	12.04.1986
Boltenhagen	17	1015.6	leicht bew.	NW	18	3.9	3.4	7.0	5.4	2.7	0	12.2		1951	24.5	20.04.1988	-4.3	15.04.1957
Schwerin	67	1015.6	wolkenlos	N	4	1.9	0.9	12.0	6.7	1.0	-3	9.6		1947	24.8	20.04.1988	-5.1	12.04.1986
Warnemünde	10	1015.7	wolkig	WNW	15	3.6	2.6	10.8	5.5	1.7	-1	10.7		1951	24.7	20.04.1988	-4.0	13.04.1957
Teterow	50	1015.2	leicht bew.	still	1.2	0.9	10.4	5.3	0.0	0.0	-3	6.9		1947	24.3	20.04.1988	-6.5	12.04.1986
Barth	7	1015.5	leicht bew.	still	0.3	0.3	8.4	4.6	-1.1	-3	4.9							
Greifswald	6	1015.3	leicht bew.	still	2.6	2.0	8.7	5.2	1.4	-2	8.8			1951	25.0	20.04.1988	-10.6	13.04.1957
Ueckermünde	7	1015.6	wolkig	NNE	11	5.3	3.6	9.3	5.9	4.7	3	9.6		1951	25.2	14.04.1961	-5.9	13.04.1958
Emden	12	1017.9	leicht bew.	N	5	4.1	2.0	11.5	6.7	3.5	2	3.3		1947	25.0	19.04.1964	-4.0	12.04.1958
Bremer/Flugh.	5	1016.9	stark bew.	N	8	3.0	0.6	13.3	8.3	2.1	1	3.7		1890	26.3	17.04.1949	-6.2	12.04.1986
Soltau	78	1016.7	leicht bew.	NNE	4	0.8	0.2	13.1	7.1	0.4	-2	2.9		1948	25.8	12.04.1952	-9.0	12.04.1986
Boizenburg	46	1016.5	leicht bew.	N	4	1.6	1.5	12.5	7.0	0.1	-1	6.8		1951	25.2	13.04.1952	-5.6	12.04.1986
Lüchow	18	1015.5	leicht bew.	N	11	2.0	1.7	12.7	7.2	0.6	-0	3.0		1955	24.9	14.04.1959	-6.1	13.04.1957
Seehausen/Altm.	23	1015.5	leicht bew.	N	9	2.5	1.8	13.5	7.6	1.7	-0	4.0						
Marnitz	87	1015.1	leicht bew.	NNW	9	1.0	0.8	11.9	5.9	0.1	-2	X						
Neuruppin	39	1014.8	stark bew.	N	13	3.0	2.2	12.5	7.8	2.3	2	9.7						
Neubrandenburg	80	1015.3	wolkig	NNE	15	3.9	3.3	10.4	5.6	1.7	1	9.7						
Angermünde	55	1014.4	leicht bew.	N	9	2.6	2.5	12.4	7.1	1.7	-0	9.0		1951	25.9	19.04.1952	-6.3	15.04.1957
Lingen	26	1016.8	stark bew.	N	9	2.8	1.9	12.9	8.0	2.6	1	10.3		1951	27.0	20.04.1966	-5.6	12.04.1986
Münst.-Osn./Flugh.	52	1016.1	leicht bew.	N	9	4.0	1.5	12.5	9.0	3.5	1	8.6						
Osnabrück	97	1016.4	leicht bew.	NE	13	3.8	0.7	12.1	8.2	3.6	2	8.1		1952	26.3	20.04.1968	-5.3	12.04.1986
Bad Salzuflen	139	1015.7	leicht bew.	NE	13	3.7	-0.4	12.1	8.2	3.5	2	8.6		1935	27.0	20.04.1968	-5.7	12.04.1986
Hannover/Flugh.	59	1015.6	leicht bew.	NNE	17	2.7	0.3	12.1	7.8	1.3	-0	3.9		1936	27.2	12.04.1939	-6.3	12.04.1986
Braunschweig	88	1015.3	wolkig	NNE	13	3.0	1.4	12.0	8.6	2.7	1	2.8		1891	27.6	16.04.1904	-5.4	12.04.1986
Gardelegen	48	1014.9	stark bew.	NNE	11	2.0	1.6	12.8	8.1	1.8	1	2.4						
Magdeburg	84	1013.9	stark bew.	N	9	3.6	1.7	13.5	9.1	3.6	4	2.7		1947	27.6	18.04.1949	-6.9	12.04.1986
Potsdam	99	1013.7	wolkig	NNE	13	3.8	2.7	13.0	8.8	3.5	2	4.5		1893	28.3	15.04.1922	-6.4	12.04.1913
Berlin-Temp.	49	1013.7	leicht bew.	NNE	11	4.4	2.8	12.5	8.6	3.9	3	4.4		1876	27.4	18.04.1880	-5.7	15.04.1913
Lindenberg	112	1012.3	stark bew.	NNE	11	4.4	3.3	12.4	8.3	4.4	4	2.6		1947	26.6	18.04.1949	-6.1	12.04.1986
Manschnow	16	1013.1	leicht bew.	NE	9	4.5	2.6	12.8	8.2	3.9	3	7.2						
Düsseldorf/Flugh.	41	1014.8	leicht bew.	NNE	24	6.9	0.3	15.2	10.5	6.7	6	9.6		1970	26.1	19.04.1988	-5.8	12.04.1986
Bocholt	24	1016.3	leicht bew.	NNE	11	3.4	2.7	14.3	9.4	3.4	2	9.6		1947	27.7	20.04.1968	-5.6	12.04.1986
Essen	161	1014.2	stark bew.	ENE	24	5.9	0.8	13.6	9.7	5.8	5	9.2		1935	27.5	18.04.1949	-4.6	12.04.1986
Luedenscheid	392	1013.2	leicht bew.	ENE	24	4.4	-0.5	12.3	8.0	4.4	4	8.8						
Kahler Asten	859	-	stark bew.	NE	35	1.3	0.2	7.6	4.3	1.2	1	7.1	2	1955	20.7	20.04.1968	-11.3	12.04.1986
Bad Lippspringe	158	1014.3	leicht bew.	N	15	4.9	-0.5	12.5	8.9	4.8	2	8.7		1951	26.4	12.04.1952	-6.5	12.04.1986
Kassel	233	1013.1	stark bew.	N	21	5.4	2.3	12.4	9.2	5.4	4	5.9		1951	27.6	20.04.1968	-7.4	12.04.1986
Göttingen	171	1013.3	wolkig	NNW	17	4.7	2.1	12.5	8.2	4.6	4	6.0		1947	28.2	18.04.1949	-6.0	11.04.1954
Leinefelde	356	1012.6	stark bew.	NNW	13	4.1	2.3	11.3	7.3	4.1	4	4.2		1957	25.5	19.04.1964	-7.3	12.04.1986
Braunlage	610	1012.4	wolkig	NE	18	3.1	1.2	8.1	5.3	2.6	2	5.7		1936	24.3	18.04.1949	-11.0	12.04.1986
Brocken	1153	-	in Wolken	NNE	42	-0.9	-1.0	1.4	0.2	-1.0	-2	3.7	140	1951	18.3	15.04.1959	-12.6	11.04.1986
Artern	166	1012.7	Regen	NE	17	5.2	3.0	10.9	8.3	5.2	5	0.6	0.0	1954	26.1	19.04.1964	-6.5	13.04.1986
Leipzig/Flugh.	141	1011.8	Regen	N	21	5.1	3.8	11.0	8.4	5.1	5	0.3		1951	26.0	19.04.1968	-6.0	13.04.1986
Wittenberg	106	1012.2	bedeckt	NNE	17	5.0	3.3	12.7	8.8	4.4	5	1.6		1951	25.5	19.04.1968	-6.0	12.04.1986
Oschatz	152	1010.8	Regen	NNE	13	5.5	5.5	11.6	8.5	5.5	5	0.1						
Dresden/Flugh.	230	1010.4	Regen	NNE	8	5.9	5.1	10.3	8.0	5.8	6	1		1917	28.0	17.04.1934	-6.3	13.04.1986
Doberlug-Kir.	99	1011.6	Sprühregen	NE	17	5.4	5.0	12.5	8.6	5.4	5	2.2	0.0	1951	25.2	19.04.1968	-6.9	12.04.1986
Cottbus	69	1011.8	Sprühregen	NE	9	5.8	4.0	12.8	8.9	5.6	5	3.2	0.0	1951	26.8	19.04.1968	-5.7	12.04.1986
Görlitz	238	1010.4	Regen	NE	17	5.7	5.1	8.3	7.1	5.6	6	0.2		1951	24.0	20.04.1988	-5.6	12.04.1986
Aachen	205	1013.6	stark bew.	N	15	5.8	3.3	14.8	9.3	5.8	6	8.7		1891	29.3	18.04.1949	-4.7	12.04.1986
Nürnberg	629	1011.5	bedeckt	NNE	17	3.9	2.5	11.8	7.7	3.9	4	8.2		1947	27.2	17.04.1949	-9.4	12.04.1986
Köln-Bonn/Flugh.	99	1012.1	leicht bew.	NNE	17	7.4	1.7	16.4	11.0	6.4	4	7.9		1958	28.5	20.04.1968	-8.8	12.04.1986
Bendorf	132	1010.7	bedeckt	NNW	4	8.4	5.4	15.7	11.3	7.8	6	8.9		1951	28.0	20.04.1968	-4.9	12.04.1986
Bad Marienberg	555	1010.6	wolkig	NE	30	5.1	2.9	11.7	7.1	4.6	4	7.5		1963	23.4	20.04.1968	-8.8	12.04.1986
Gießen	195	1010.3	stark bew.	N	22	7.6	3.6	14.2	9.8	7.6	8	6.6		1939	28.5	18.04.1949	-6.0	12.04.1986
Bad Hersfeld	225	1011.6	stark bew.	NNE	21	7.0	3.1	12.0	8.5	7.0	7	3.6		1949	28.6	18.04.1949	-5.6	13.04.1986
Wasserkuppe	925	-	Regen	NE	35	1.7	1.7	6.8	3.5	1.6	2	2.1	2	1936	22.3			