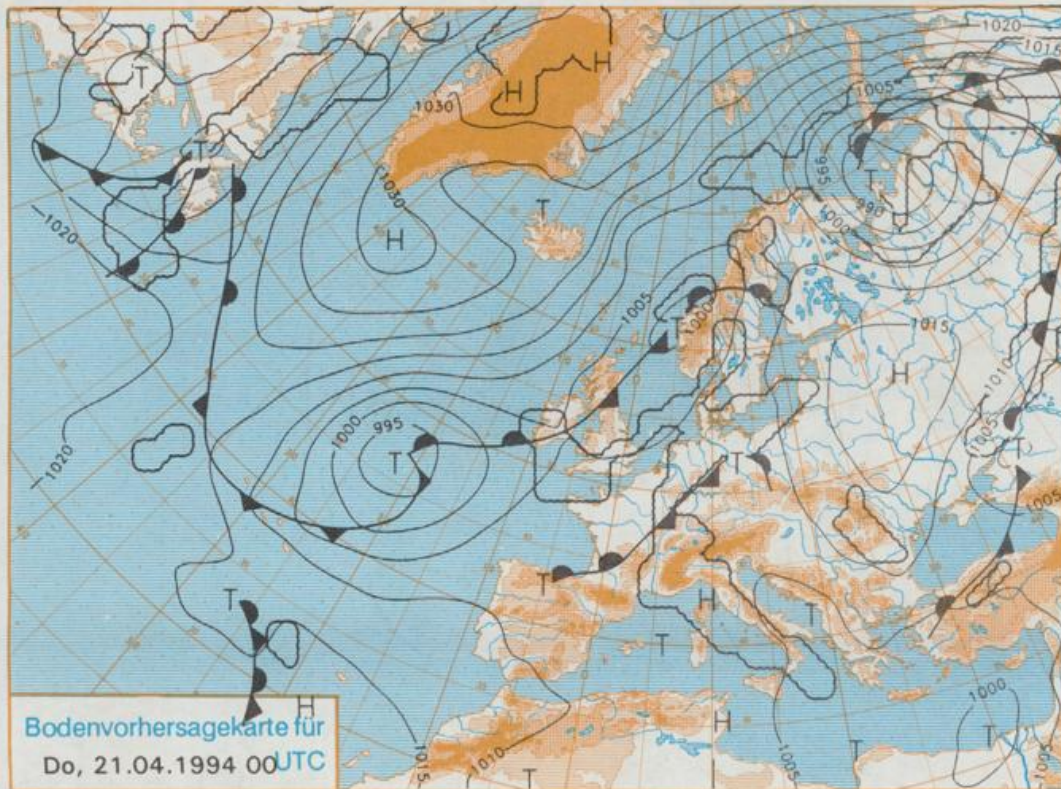


Erscheint täglich
Nur PostbezugDruck und Verlag: Deutscher Wetterdienst, Zentralamt
Frankfurter Straße 135, 63067 Offenbach am Main
Postanschrift: 63004 (Postfach), Telefon: (069) 80 62-2283
Telex: (069) 4152871, Telefax: (069) 80 62-2484
Postgirokonto Frankfurt: BLZ 500 100 60, KINr. 490 31-606Schutzgebühr monatlich DM 26,-
einschließlich Versandkosten,
Einzelpreis DM 1,20
zuzüglich Versandkosten

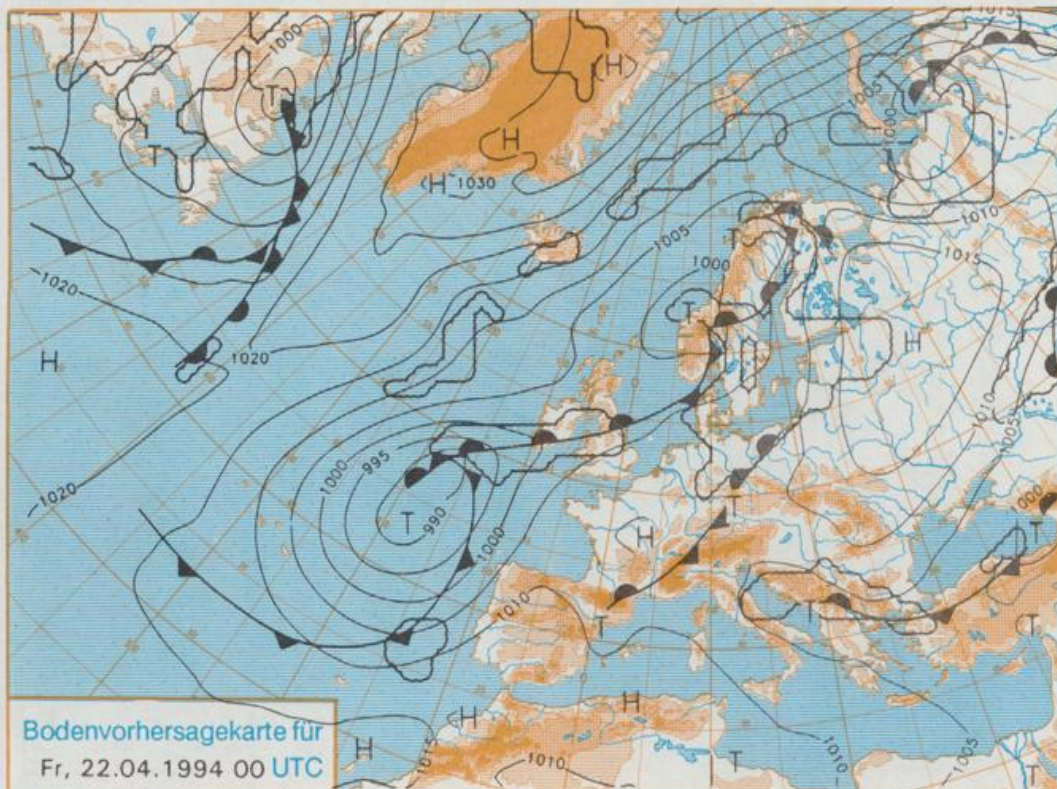
Jahrgang 1994

Dienstag, den 19. April

Nummer 109



Stereographische Projektion 1 : 60 000 000 60°N



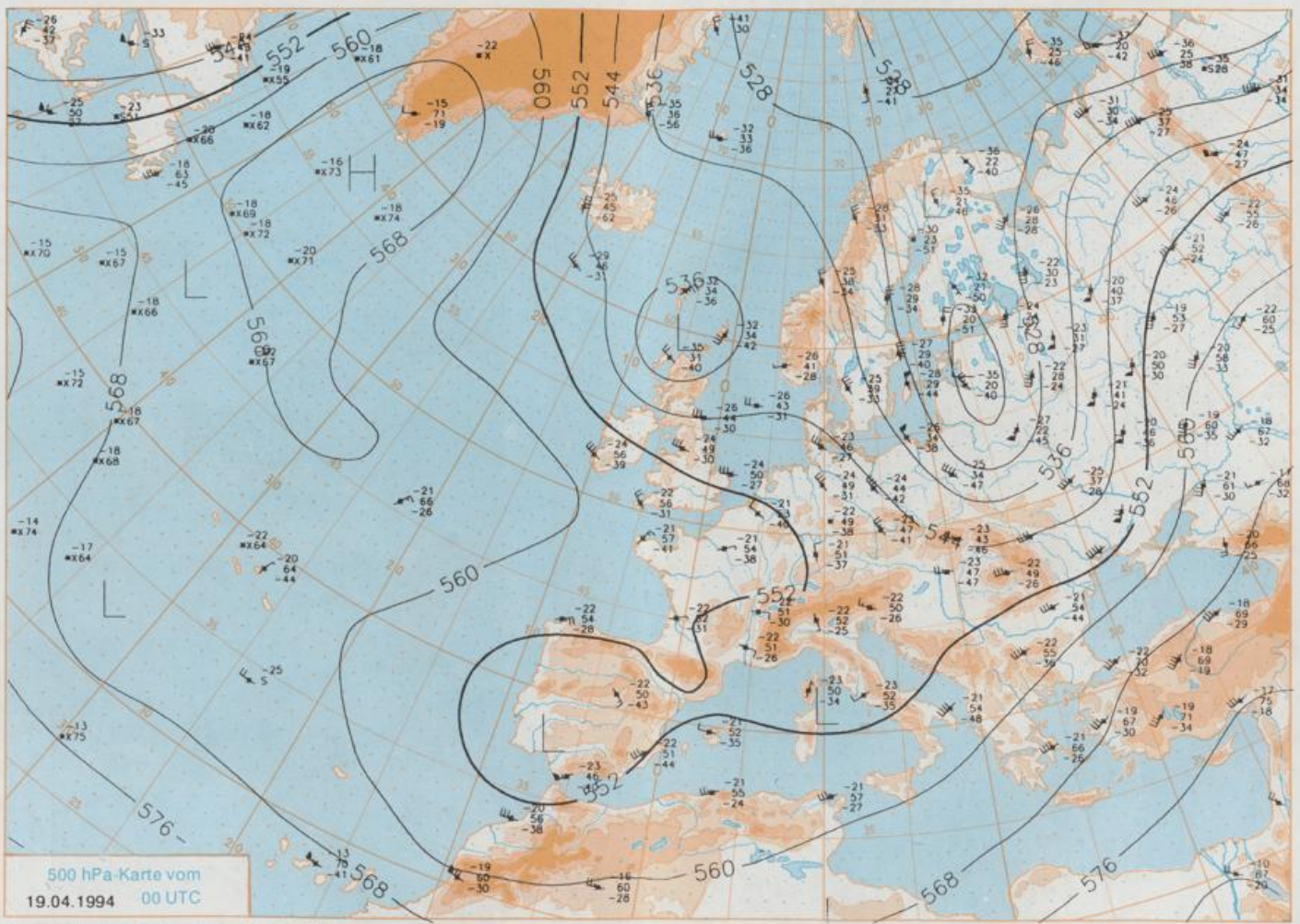
Deutschland-Vorhersage für Donnerstag, 21.04.1994

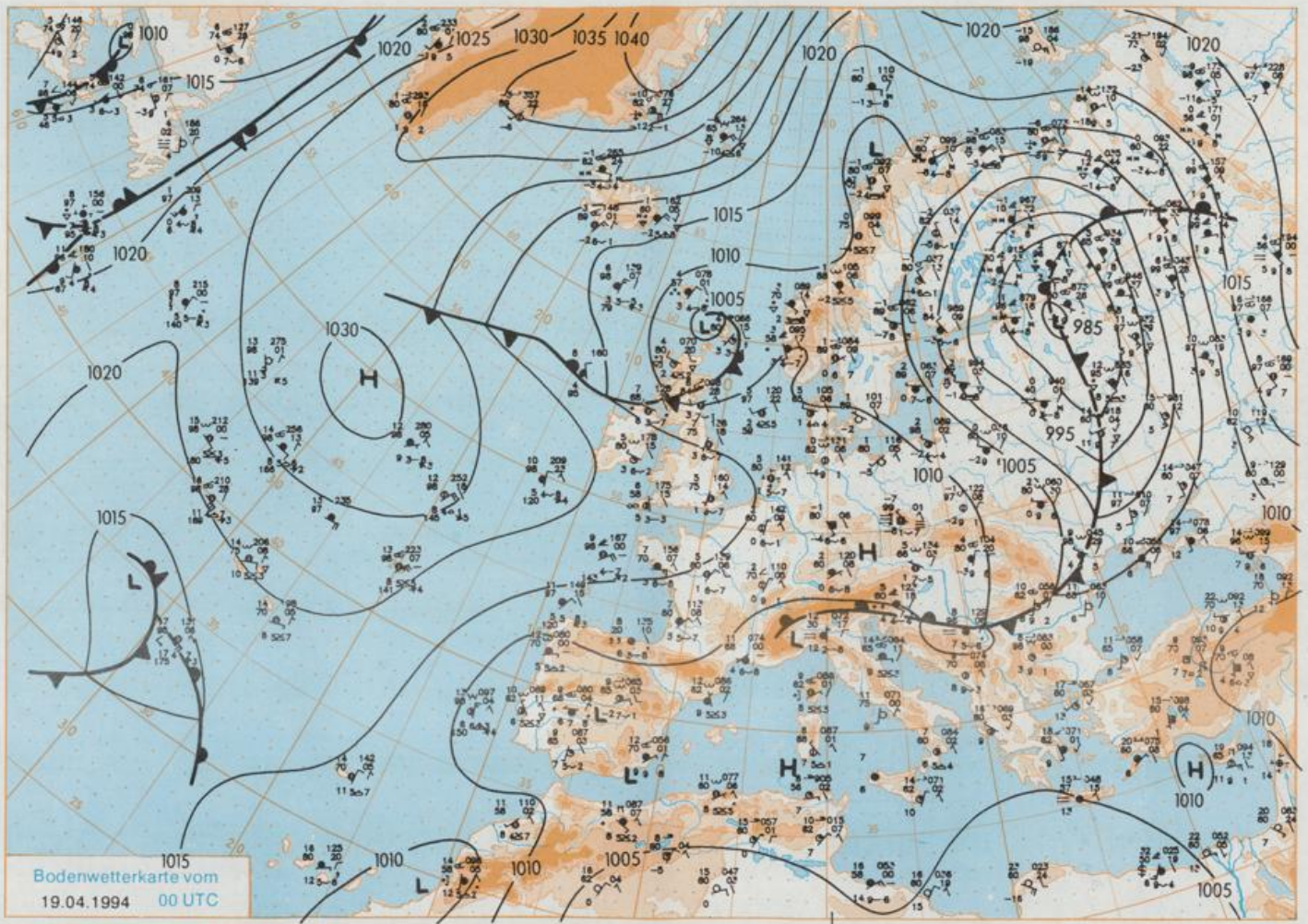
Deutschland verbleibt zwischen dem Hoch über Ost-europa und dem Tief über dem Ostatlantik im Bereich schwacher Luftdruckgegensätze. Dabei ziehen auf der Vorderseite des Tiefs am Donnerstag Randstörungen vom Mittelmeer über Ost-frankreich und die Ostalpen nordostwärts. Sie beeinflussen vor allem den Westen und Norden Deutschlands. Insgesamt wird sehr milde Luft herangeführt.

Im Westen und Norden Durchzug starker Wolkenfelder, aber kaum Regen. In den anderen Gebieten heiter bis wolzig und trocken. Frühtemperaturen 3 bis 8 Grad C. Höchsttemperaturen 13 bis 18 Grad C. Schwachwindig.

Weitere Aussichten für Freitag, 22.04.1994

Zunehmend sonnig und weiterer Temperaturanstieg.





Wettermeldungen von Dienstag, dem 19. April 1994 06 UTC

Station	Bar.-höhe (m)	Luftdr. red. NN (hPa)	Wetter	Deutschland											Extremwerte der Lufttemperatur in der Dekade vom 11.04. bis 20.04.				
				Wind km/h	Temperaturen (Grad C)					Sonne Vort. Std.	RR 24h mm	Schnee höhe cm	in der Dekade vom 11.04. bis 20.04.	Tmax Datum	Tmin Datum	Datum			
					Luft 2 m	Tau-punkt	Max	Vortag	Mittel								Min	Nacht 2 m 5 cm	
Heigoland	8	1010.2	stark bew.	W	24	5.4	0.5	7.7	5.7	4.9	3	12.3	0.0	1953	15.8	19.04.1988	-2.1	14.04.1966	
List / Sylt	29	1009.5	stark bew.	W	11	3.6	1.8	7.9	5.2	3.6	3	12.2	0.3	1937	21.4	18.04.1948	-3.7	14.04.1966	
Schleswig	48	1009.9	bedeckt	SW	5	2.5	1.4	9.9	4.5	0.8	-1	9.8	0.0	1947	25.2	18.04.1948	-5.3	12.04.1957	
Kiel	31	1010.5	stark bew.	SW	8	2.8	0.2	8.2	4.5	1.2	-2	11.7		1940	24.2	14.04.1959	-6.7	12.04.1986	
Arkona	42	1009.4	stark bew.	WSW	18	3.5	-0.4	6.2	4.0	1.1	-1	12.9		1951	24.0	20.04.1988	-2.8	14.04.1970	
Norderney	16	1010.4	stark bew.	W	13	5.2	0.8	7.5	5.8	4.4	3	12.6	0.0	1947	24.2	18.04.1968	-2.4	12.04.1986	
Bremerhaven	11	1011.0	wolkig	WSW	15	4.3	1.5	8.4	5.7	3.4	2	12.7		1949	24.9	19.04.1964	-3.0	14.04.1970	
Cuxhaven	12	1010.5	bedeckt	WSW	4	4.4	1.2	8.0	5.4	3.4	-1	12.4		1946	24.7	14.04.1959	-2.1	14.04.1966	
Hamburg/Flugh.	16	1010.7	stark bew.	SW	5	2.2	-0.2	10.0	5.8	0.0	-4	10.7		1891	26.3	13.04.1952	-6.5	12.04.1986	
Lübeck	15	1011.1	wolkig	SW	5	1.6	1.1	8.8	4.8	-0.4	-4	9.4		1890	26.0	18.04.1948	-8.4	12.04.1986	
Boltenhagen	17	1009.9	wolkig	SSW	8	2.1	0.7	7.8	4.8	1.0	-0	12.6		1951	24.5	20.04.1988	-4.3	15.04.1957	
Schwerin	58	1010.5	leicht bew.	WSW	5	1.3	-1.2	8.6	4.9	0.4	-2	9.9		1947	24.8	20.04.1988	-5.1	12.04.1986	
Warnemünde	10	1010.4	wolkig	SW	8	3.0	0.1	8.7	5.1	2.3	1	12.0		1951	24.7	20.04.1988	-4.0	13.04.1957	
Teterow	50	1010.1	wolkig	WSW	17	3.1	-1.4	8.3	3.5	-0.1	-4	9.7		1947	24.3	20.04.1988	-6.5	12.04.1986	
Barth	7	1010.0	wolkig	WSW	11	2.0	-1.0	7.3	3.6	-0.3	-2	11.7							
Greifswald	6	1010.1	stark bew.	SW	13	2.5	-3.7	8.2	4.5	0.4	-3	11.7		1951	25.0	20.04.1988	-10.6	13.04.1957	
Ueckermünde	7	1011.1	leicht bew.	SW	9	0.6	-2.8	7.9	3.8	-1.0	-3	7.6		1951	25.2	14.04.1961	-5.9	13.04.1958	
Emden	12	1010.8	stark bew.	WSW	15	4.4	1.2	9.8	5.0	2.7	1	12.1		1947	25.0	19.04.1964	-4.0	12.04.1958	
Bremen/Flugh.	5	1011.3	stark bew.	SW	4	0.4	-1.1	10.3	5.6	-1.1	-3	10.6		1890	26.3	17.04.1949	-6.2	12.04.1986	
Soi tau	78	1011.6	leicht bew.	still		-0.5	-1.0	10.0	5.0	-1.7	-3	10.6		1948	25.8	12.04.1952	-9.0	12.04.1986	
Boizenburg	46	1011.1	stark bew.	W	4	2.0	0.6	9.7	4.8	-0.1	-1	10.6		1951	25.2	13.04.1952	-5.6	12.04.1986	
Lüchow	18	1011.1	wolkig	SW	4	0.8	-0.8	9.3	4.2	-0.6	-2	7.8	0.0	1955	24.9	14.04.1959	-6.1	13.04.1957	
Seehausen/Altm.	23	1011.5	leicht bew.	still		-0.2	-2.2	10.2	3.8	-2.8	-4	7.9							
Marnitz	87	1010.4	leicht bew.	SW	9	2.3	-2.3	9.0	3.4	-0.3	-5	X							
Neuruppin	39	1012.0	stark bew.	still		0.0	-2.7	9.6	4.9	-1.3	-4	8.2							
Neubrandenburg	79	1010.9	stark bew.	SW	13	1.0	-1.6	8.3	4.1	0.0	-2	6.2							
Angermünde	55	1011.5	leicht bew.	S	4	0.3	-2.3	9.5	4.0	-1.3	-5	4.9		1951	25.9	19.04.1968	-6.3	15.04.1957	
Lingen	26	1011.2	wolkig	still		0.0	-1.1	11.0	6.1	-1.0	-3	10.8		1951	27.0	20.04.1968	-5.6	12.04.1986	
Münst.-Osn./Flugh.	52	1011.5	leicht bew.	WNW	2	-0.7	-1.2	10.5	6.0	-1.9	-5	11.7							
Osnabrück	97	1011.7	wolkig	S	2	-0.2	-1.9	11.0	5.9	-0.9	-4	12.2		1952	26.3	20.04.1968	-5.3	12.04.1986	
Bad Salzuffen	139	1011.8	leicht bew.	still		-0.6	-2.7	10.1	5.2	-1.2	-4	11.0		1935	27.0	20.04.1968	-6.7	12.04.1986	
Hannover/Flugh.	59	1011.0	leicht bew.	SW	4	0.2	-1.6	10.8	4.7	-1.9	-5	10.6		1936	27.2	12.04.1939	-5.3	12.04.1986	
Braunschweig	88	1011.7	leicht bew.	still		2.0	-2.1	9.9	5.2	0.3	-3	5.4	0.0	1891	27.6	16.04.1904	-5.4	12.04.1986	
Gardelegen	48	1011.2	stark bew.	still		-1.8	-2.1	9.8	3.5	-3.2	-5	5.0							
Magdeburg	85	1011.4	stark bew.	still		3.1	-1.9	10.7	5.0	0.5	-3	5.7		1947	27.6	18.04.1949	-6.9	12.04.1986	
Potsdam	99	1012.3	leicht bew.	still		0.8	-1.2	9.9	4.8	-0.9	-5	7.3	0.0	1893	28.3	15.04.1922	-6.4	12.04.1913	
Berlin-Temp.	49	1011.9	leicht bew.	still		2.3	-1.0	9.9	4.9	-1.0	-8	8.2		1876	27.4	18.04.1880	-5.7	15.04.1913	
Lindenberg	112	1011.8	leicht bew.	still		1.0	-1.4	9.1	4.1	-0.7	-4	7.1		1947	26.6	18.04.1949	-6.1	12.04.1986	
Manschnow	16	1011.7	leicht bew.	still		0.7	-1.8	9.4	4.4	-2.3	-6	7.0	0.0						
Düsseldorf/Flugh.	41	1011.5	leicht bew.	NNE	2	-0.9	-2.4	12.2	6.4	-1.3	-4	11.5		1970	26.1	19.04.1988	-5.8	12.04.1986	
Bocholt	24	1011.4	leicht bew.	N	5	-0.7	-1.5	10.9	5.8	-0.8	-3	12.1		1947	27.7	20.04.1968	-5.6	12.04.1986	
Essen	161	1011.6	leicht bew.	ENE	2	2.7	-0.8	10.5	7.1	1.5	-2	12.2		1935	25.5	18.04.1949	-4.6	12.04.1986	
Luedenscheid	392	1011.8	leicht bew.	ESE	4	-1.3		8.5	3.8	-2.0	-4	12.1							
Kahler Asten	859		leicht bew.	SW	8	-0.7	-6.3	4.2	0.4	-1.3	-6	12.8		1955	20.7	20.04.1968	-11.3	12.04.1986	
Bad Lipspringe	158	1011.4	leicht bew.	NE	2	-0.1	-2.6	10.0	4.0	-2.1	-4	11.9		1951	26.4	12.04.1952	-6.5	12.04.1986	
Kassel	233	1012.4	leicht bew.	still		-0.7	-1.5	9.7	5.7	-1.6	-5	10.9		1951	27.6	20.04.1968	-7.4	12.04.1986	
Göttingen	171	1012.0	leicht bew.	SE	4	-0.8	-2.3	9.8	4.5	-1.5	-3	11.2		1947	28.2	18.04.1949	-6.0	11.04.1954	
Lainefelde	356	1011.6	leicht bew.	still		0.8	-2.5	8.6	3.5	-0.7	-5	10.7		1957	25.5	19.04.1964	-7.3	12.04.1986	
Braunlage	610	1012.1	leicht bew.	WSW	4	-2.5	-4.9	6.3	0.6	-3.6	-7	9.2		1936	24.3	18.04.1949	-11.0	12.04.1986	
Brocken	1153		leicht bew.	SSW	21	-3.5	-4.5	-0.5	-3.0	-4.9	-8	7.8	0.1	1951	18.3	15.04.1959	-12.6	11.04.1986	
Artern	165	1012.0	leicht bew.	ENE	4	1.3	-3.6	9.7	5.9	0.4	-3	4.5		1954	26.1	19.04.1964	-6.5	13.04.1986	
Leipzig/Flugh.	141	1012.0	stark bew.	ESE	5	2.9	-2.0	8.1	4.9	1.0	-1	4.9	0.0	1951	26.0	19.04.1968	-6.0	13.04.1986	
Wittenberg	105	1012.1	wolkig	still		-0.5	-3.6	10.0	4.5	-2.5	-5	8.0		1951	25.5	19.04.1968	-6.0	13.04.1986	
Oschatz	152	1011.7	leicht bew.	still		1.9	-1.3	9.9	5.3	0.0	-3	5.0							
Dresden/Flugh.	227	1012.0	leicht bew.	SW	5	2.0	-2.1	9.0	5.2	-0.6	-3	4.5		1917	28.0	17.04.1934	-6.3	13.04.1986	
Doberlug-Kr.	99	1012.4	leicht bew.	still		-1.5	-1.8	9.4	4.3	-3.3	-6	6.1		1951	25.2	19.04.1968	-6.9	12.04.1986	
Cottbus	69	1012.4	leicht bew.	still		-0.3	-1.2	10.3	4.4	-3.1	-6	7.2		1951	26.8	19.04.1968	-5.7	13.04.1986	
Görlitz	238	1012.3	leicht bew.	SW	8	0.4	-1.0	8.8	4.2	-1.2	-5	5.1		1951	24.0	20.04.1988	-5.6	12.04.1986	
Aachen	205	1011.5	leicht bew.	still		0.6	-0.4	11.0	6.0	0.2	-2	7.9		1891	29.3	18.04.1949	-4.7	12.04.1986	
Nürnberg	629	1011.7	leicht bew.	E	2	1.5	-4.6	8.0	3.0	0.4	-3	11.9		1947	27.2	17.04.1949	-9.4	12.04.1986	
Köln-Bonn/Flugh.	99	1011.8	leicht bew.	ESE	9	-2.0	-2.8	12.4	6.2	-2.6	-5	12.3		1958	28.5	20.04.1968	-8.8	12.04.1986	
Bendorf	129	1011.9	leicht bew.	still		0.4	-0.3	13.2	7.4	-0.2	-2	12.9		1951	28.0	20.04.1968	-4.9	12.04.1986	
Bad Marienberg	555	1011.7	leicht bew.	ESE	5	1.7	-4.4	10.4	3.9	0.4	-3	12.8		1963	23.4	20.04.1968	-8.8	12.04.1986	
Gießen	195	1012.3	leicht bew.	NNW	2	-0.2	-1.8	11.9	6.3	-0.9	-2	12.1		1939	28.5	18.04.1949	-6.0	12.04.1986	
Bad Hersfeld	225	1012.8	leicht bew.	still		-1.6	-3.0	9.4	4.1	-2.5	-4	6.3		1949	28.6	18.04.1949	-5.6	13.04.1986	
Wasserkuppe	925		leicht bew.	SSE	8	-1.0	-7.7	4.2	0.3	-2.0	-7	6.5		1936	22.3	18.04.1949	-10.7	13.04.1986	
Meiningen	452	1012.1	leicht bew.	still		1.1	-0.1	7.1	3.9	0.5	-3	4.3		1979	21.3	16.04.1980	-10.7	13.04.1986	
Schmücke	947		wolkig	SSW	4	-1.1	-4.0	1.0	-0.7	-1.2	-3	1.7		1979	18.8	12.04.1989	-12.2	13.04.1986	
Erfurt/Flugh.	323	1011.1	leicht bew.	S	5	1.6	0.3	7.4	4.4	1.3	-3	2.7		1967	24.4	20.04.1968	-10.4	13.04.1986	
Neuhaus a.R	850		leicht bew.	still		-0.1	-6.4	2.4	-0.2	-1.0	-3	1.7	0.0	Re					
Gera-Leumnitz	311	1011.6	wolkig	S	4	2.2	1.5	7.8	4.1	1.6	1	4.0		1952	25.3	12.04.1981	-7.5	13.04.1986	
Plauen	388	1012.0	stark bew.	still		1.3	-0.3	6.4	2.7	1.0	1	2.4		1951	25.7	20.04.1968	-10.1	13.04.1986	
Aue	397	1012.6	stark bew.	ESE	4	1.3	0.5	6.5	2.4	0.2	-0	1.9	0.0						
Chemnitz	419	1012.1	stark bew.	still		2.0	0.5	6.1	3.4	1.4	-1	2.1		1951	25.1	20.04.1968	-8.0	13.04.1986	
Fichtelberg	1214		stark bew.	still		-4.0	-6.2	-1.7	-3.0	-4.3	-5	2.5	0.6	70	1951	18.0	14.04.1961	-14.2	13.04.1986