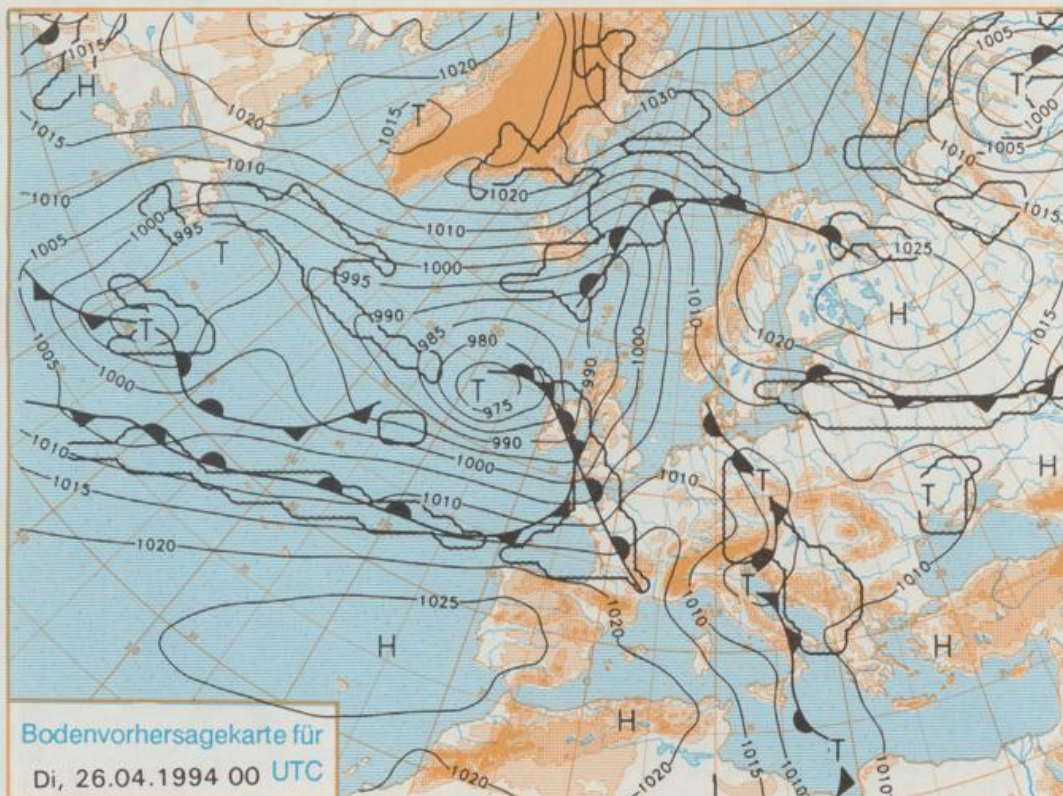


Stereographische Projektion 1 : 60 000 000 60°N



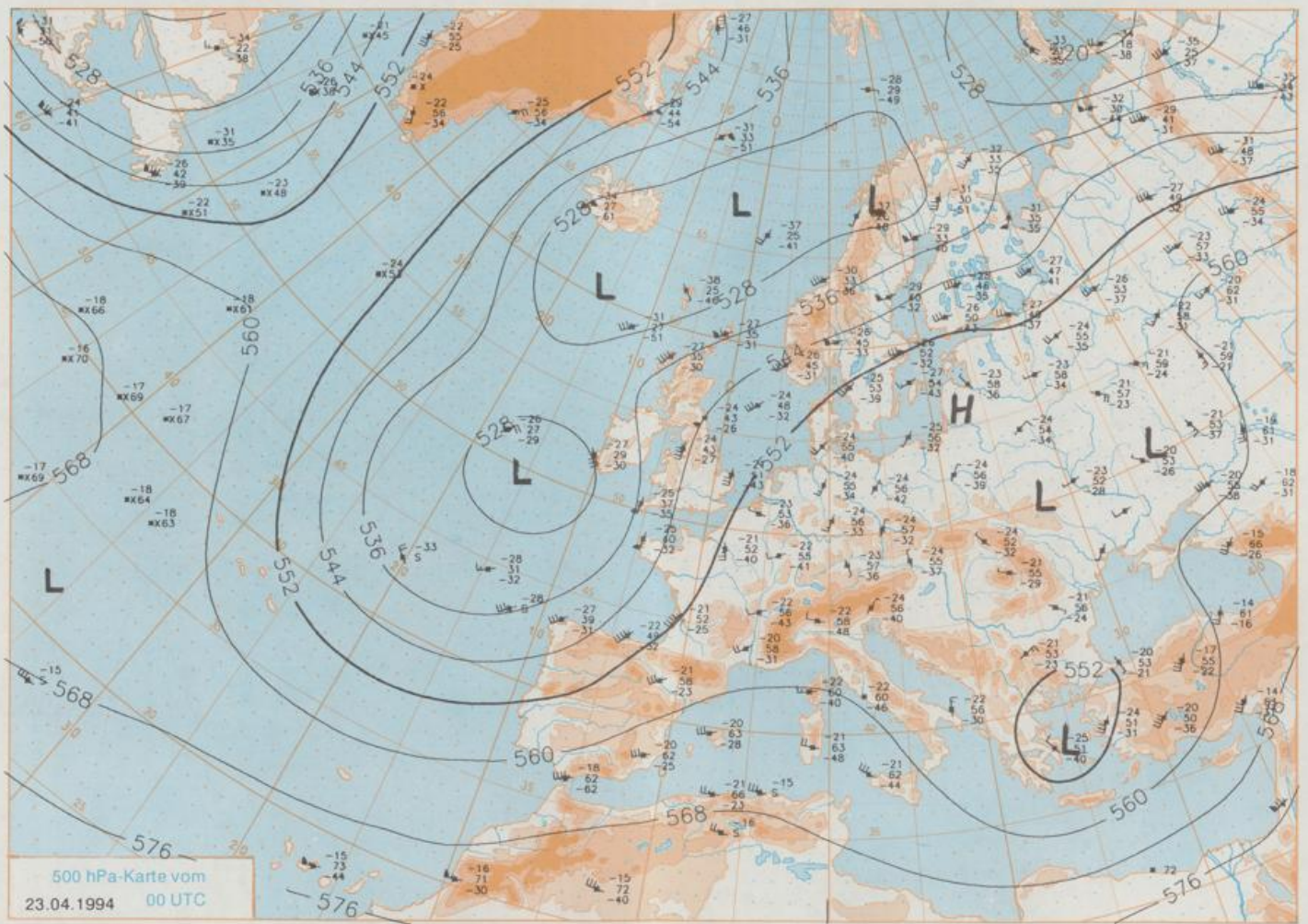
Deutschland-Vorhersage für Montag, 25.04.1994

Das kräftige Tief bei Irland bleibt bis Montag 00 UTC an Ort und Stelle. Die zugehörige Front schwenkt am Wochenende über Frankreich hinweg und überquert ganz Deutschland bis Dienstag 00 UTC. Dabei wird im Laufe des Montags auch im Osten die warme durch deutlich kühlere Meeresluft ersetzt.

Im Nordosten anfangs noch sonnig, im Tagesverlauf hier aufkommende starke Quellbewölkung und nachfolgend Gewitter. In den anderen Gebieten meist starke Bewölkung mit schauerartigen Regenfällen, im Westen im Tagesverlauf wieder vermehrt Auflockerungen. Frühtemperaturen 8 bis 13 Grad C. Tageshöchstwerte zwischen 20 Grad im Osten und 15 Grad C im Westen, bei Regen nur 13 Grad C. Schwacher bis mäßiger Wind, im Nordosten aus östlichen, sonst aus westlichen Richtungen, in Gewitternähe starke Böen.

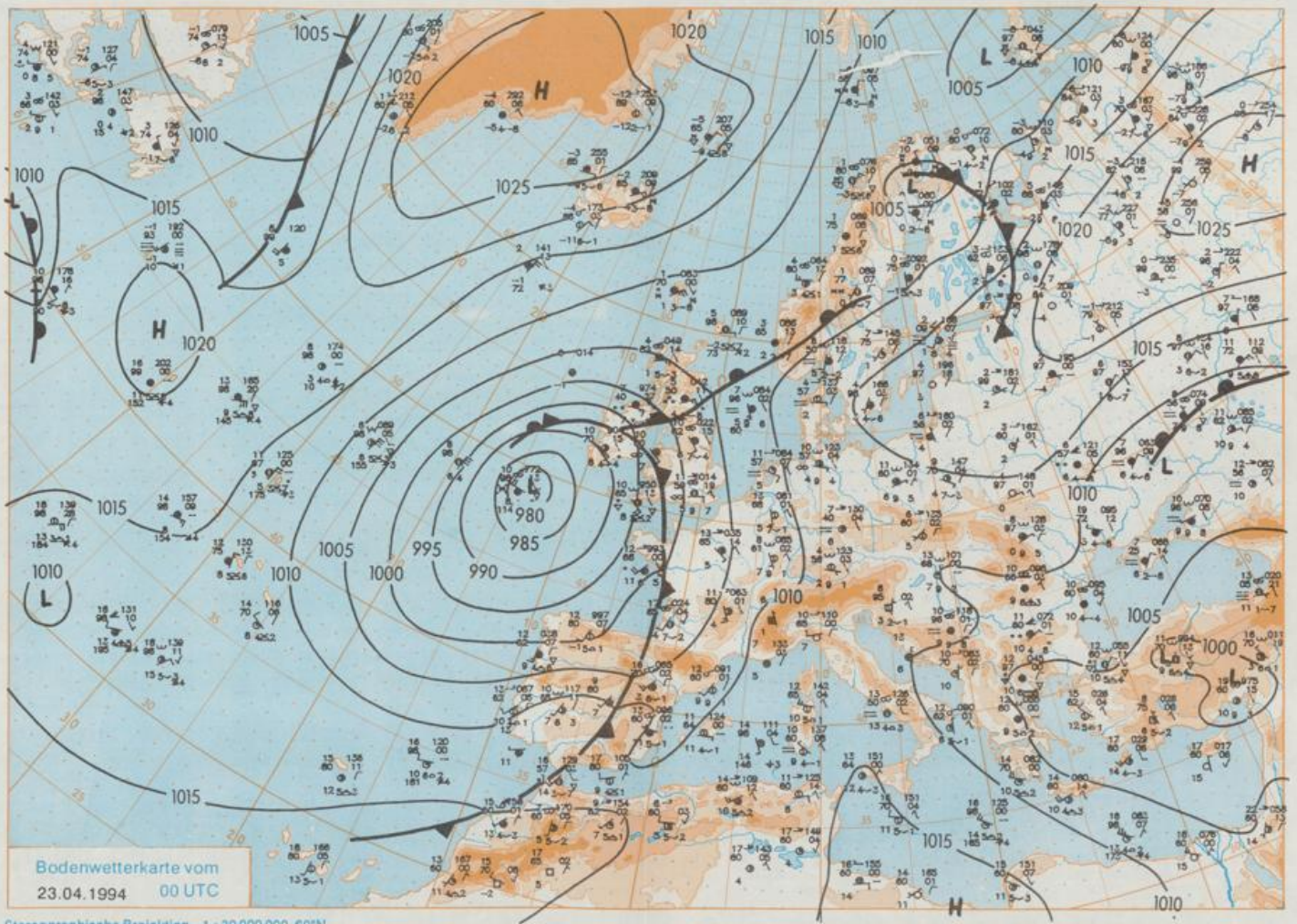
Weitere Aussichten für Dienstag, 26.04.1994

Wechselhaft und zunächst im Osten, später auch wieder im Westen Regen. Höchsttemperaturen 12 bis 17 Grad C.



500 hPa-Karte vom
23.04.1994 00 UTC

Stereographische Projektion 1 : 30000 000 60°N



Stereographische Projektion 1 : 30 000 000 60°N

Wettermeldungen von Samstag, dem 23. April 1994 06 UTC

Station	Bar.- höhe (m)	Luftdr. red.NN (hPa)	Wetter	Deutschland										Extremwerte der Lufttemperatur in der Dekade vom 21.04. bis 30.04.						
				Wind		Temperaturen (Grad C)					Sonne	RR	Schnee	seit	Datum	Tmax	Datum	Tmin	Datum	
				km/h	Luft 2 m	Tau- punkt	Max Vortag	Mittel 2 m	Nacht 5 cm	Vorl.	Std.	24h mm	höhe cm							
Helgoland	8	1010.2	wolkenlos	ESE	26	9.0	6.5	11.0	9.6	8.7	7	11.1				1953	19.6	28.04.1993	-0.4	23.04.1981
List / Sylt	29	1010.9	leicht bew.	ESE	24	9.0	3.6	13.0	9.6	8.1	6	11.6				1937	24.2	28.04.1993	-1.1	23.04.1981
Schleswig	48	1011.9	wolkig	ESE	15	10.2	4.8	15.3	9.3	6.0	3	7.7	0.0			1947	25.7	22.04.1968	-3.4	24.04.1981
Kiel	31	1012.4	wolkig	ESE	11	9.5	3.8	13.4	10.3	7.4	4	10.6	0.2			1940	29.3	21.04.1968	-4.6	21.04.1991
Arkona	42	1014.9	wolkig	ESE	18	7.7	5.5	8.6	7.8	6.6	4	9.4				1951	22.1	27.04.1993	-2.3	23.04.1981
Norderney	16	1008.7	leicht bew.	SE	18	8.8	5.8	16.1	10.4	8.5	8	10.8				1947	25.9	21.04.1968	-0.5	26.04.1950
Bremerhaven	11	1009.8	leicht bew.	E	13	10.4	5.5	16.9	11.4	9.5	8	9.0	0.0			1949	28.9	21.04.1968	-0.9	23.04.1951
Cuxhaven	12	1010.2	wolkenlos	ESE	26	9.6	6.9	14.6	10.6	9.2	7	10.9	0.6			1946	28.0	21.04.1968	-1.5	23.04.1951
Hamburg/Flugh.	16	1011.5	leicht bew.	SE	9	10.4	4.1	17.0	11.9	9.4	8	9.9				1891	29.7	21.04.1968	-6.5	22.04.1938
Lübeck	15	1012.3	wolkig	ESE	5	9.5	6.6	16.6	10.0	6.8	2	9.9				1890	29.8	21.04.1968	-6.5	21.04.1991
Boitenhagen	17	1012.3	leicht bew.	ESE	13	8.5	6.4	12.1	9.2	7.9	5	10.3				1951	28.3	21.04.1968	-4.2	23.04.1981
Schwerin	68	1012.7	leicht bew.	E	5	9.8	5.2	16.6	11.1	9.0	6	10.5				1947	29.3	21.04.1968	-3.8	21.04.1991
Warnemünde	10	1013.8	stark bew.	SE	13	9.2	5.9	13.3	9.4	7.4	5	8.1				1951	29.2	21.04.1968	-2.1	23.04.1981
Teterow	50	1013.4	leicht bew.	S	8	8.6	6.5	17.9	11.3	5.6	2	8.0				1947	29.0	22.04.1968	-3.8	29.04.1976
Barth	7	1014.1	leicht bew.	still		7.6	7.6	17.0	10.0	4.8	1	5.4								
Greifswald	6	1014.5	wolkenlos	still		6.7	6.3	15.6	9.7	3.9	1	7.4				1951	28.0	21.04.1968	-4.1	25.04.1981
Ueckermünde	7	1015.0	wolkenlos	still		8.4	6.7	17.0	12.3	5.3	1	9.8				1951	28.2	26.04.1993	-4.6	27.04.1954
Emden	12	1008.5	wolkenlos	E	9	9.3	6.7	17.8	10.3	7.1	4	9.8				1947	28.7	21.04.1968	-3.0	21.04.1957
Bremen/Flugh.	5	1009.8	leicht bew.	ESE	17	11.1	6.6	16.9	11.3	10.6	7	11.7	0.1			1890	30.2	21.04.1968	-6.2	21.04.1991
Soiltau	78	1011.4	leicht bew.	ESE	8	9.8	5.2	18.7	11.8	8.7	7	12.0				1948	28.9	21.04.1968	-7.2	21.04.1991
Boizenburg	46	1012.4	wolkig	SE	15	9.1	5.1	16.3	10.6	7.7	6	9.7				1951	30.6	21.04.1968	-3.	21.04.1973
Lüchow	18	1012.5	leicht bew.	NE	4	5.8	5.8	18.2	12.6	4.2	3	10.9				1955	30.1	22.04.1968	-6.8	21.04.1991
Seehausen/Altm.	23	1013.2	wolkenlos	SE	9	8.2	5.8	18.1	10.7	4.9	2	10.1								
Marnitz	87	1012.8	leicht bew.	E	5	9.0	5.6	17.7	11.2	5.5	1	X								
Neuruppin	39	1014.2	wolkenlos	E	5	9.2	5.0	19.2	12.0	7.0	4	8.3								
Neubrandenburg	79	1014.3	wolkenlos	ENE	9	8.3	5.7	18.7	12.2	6.8	5	7.5								
Angermünde	55	1014.4	wolkenlos	still		7.3	5.9	19.3	13.0	5.5	2	8.7				1951	31.7	22.04.1968	-4.0	21.04.1953
Lingen	26	1007.7	wolkenlos	SE	5	10.1	6.7	18.3	12.8	9.6	7	10.5				1951	30.3	21.04.1968	-5.3	21.04.1991
Münst.-Osn./Flugh.	52	1008.6	leicht bew.	ESE	11	11.8	7.3	18.8	13.2	10.9	8	10.3								
Osnabrück	97	1009.2	leicht bew.	E	8	10.7	7.2	18.0	13.1	9.5	5	11.2				1952	30.3	21.04.1968	-4.0	21.04.1991
Bad Salzuflen	139	1009.9	wolkig	SE	17	12.9	6.1	18.0	13.1	12.3	8	9.3	0.0			1935	30.8	21.04.1968	-3.8	21.04.1991
Hannover/Flugh.	59	1010.5	stark bew.	E	11	9.9	6.0	18.0	12.8	8.0	6	11.0				1936	29.7	21.04.1968	-5.3	24.04.1988
Braunschweig	88	1011.0	stark bew.	SE	11	12.2	5.5	17.4	12.3	9.4	4	9.6				1891	29.8	21.04.1968	-4.6	24.04.1988
Gardelegen	48	1012.3	wolkenlos	still		5.6	5.3	18.3	9.8	2.8	1	8.3								
Magdeburg	85	1012.5	leicht bew.	ESE	4	8.4	5.0	19.1	13.5	7.4	3	9.2				1947	31.9	22.04.1968	-5.3	24.04.1988
Potsdam	99	1013.8	wolkenlos	E	18	8.8	4.2	19.6	13.0	7.4	4	7.9				1893	31.8	22.04.1968	-4.0	22.04.1929
Berlin-Temp.	49	1013.8	leicht bew.	E	5	9.3	4.8	19.2	13.2	7.4	1	8.6				1876	31.3	22.04.1968	-3.9	22.04.1929
Lindenberg	112	1013.5	wolkenlos	E	11	10.9	4.6	19.9	14.7	10.5	8	12.0				1947	30.9	22.04.1968	-3.9	25.04.1972
Manschnow	16	1013.9	wolkenlos	ENE	9	8.2	6.3	20.1	13.2	5.5	1	11.7								
Düsseldorf/Flugh.	41	1008.1	leicht bew.	SE	15	12.1	7.0	20.1	14.4	8.8	4	7.6				1970	26.9	30.04.1993	-3.6	24.04.1981
Bocholt	24	1007.4	wolkenlos	SE	8	9.2	6.6	18.8	12.2	9.0	4	3.5				1947	26.6	21.04.1968	-5.6	29.04.1976
Essen	161	1008.1	wolkenlos	SSE	9	12.9	6.8	19.0	13.8	10.8	8	8.5				1935	28.9	21.04.1968	-2.8	21.04.1991
Luedenscheid	392	1008.7	wolkenlos	E	11	10.3	5.0		11.2	9.6	7	3.9	0.0							
Kahler Asten	859	-	wolkig	ESE	21	6.7	5.4	13.7	9.2	6.5		6.4	0.7	Re	1955	24.5	22.04.1968	-7.4	25.04.1972	
Bad Lippspringe	158	1009.5	stark bew.	SE	13	12.9	6.2	18.7	13.3	11.7	8	6.6				1951	29.4	21.04.1968	-5.0	29.04.1976
Kassel	233	1011.0	leicht bew.	SSW	2	11.0	6.5	19.2	14.1	10.3	5	7.4	0.0			1951	30.1	21.04.1968	-3.7	24.04.1981
Göttingen	171	1011.5	leicht bew.	ESE	5	8.0	6.2	18.7	12.6	7.4	6	5.0	0.0			1947	29.7	21.04.1968	-5.3	22.04.1951
Leinefelde	356	1011.5	leicht bew.	still		8.7	5.6	18.6	12.0	7.9	4	5.2				1957	28.6	22.04.1968	-6.2	24.04.1981
Braunlage	610	1012.0	wolkig	NNE	8	7.6	4.0	14.9	9.2	6.0	3	1.9				1936	25.9	22.04.1968	-7.0	24.04.1981
Brocken	1153	-	leicht bew.	S	46	7.0	2.3	8.1	7.0	6.2	-0	5.2	0.0	122	1951	21.4	23.04.1968	-10.2	25.04.1972	
Artern	165	1012.3	stark bew.	ENE	8	9.6	7.0	19.2	12.7	8.6	6	8.0				1954	31.0	22.04.1968	-3.9	29.04.1976
Leipzig/Flugh.	141	1012.9	wolkenlos	ESE	9	8.9	4.5	18.9	13.9	7.8	6	11.5				1951	30.4	22.04.1968	-4.7	24.04.1988
Wittenberg	105	1013.1	wolkenlos	E	8	10.7	2.4	20.0	13.9	8.5	4	10.5				1951	32.0	23.04.1968	-4.9	24.04.1988
Oschatz	152	1012.6	wolkenlos	still		7.0	6.4	20.4	13.0	3.9	2	10.9								
Dresden/Flugh.	227	1012.9	wolkenlos	SSE	8	9.3	3.4	19.7	14.0	8.3	5	11.3				1917	30.4	23.04.1968	-4.3	24.04.1988
Doblerug-Kr.	99	1013.6	wolkenlos	still		5.4	5.1	20.0	12.3	3.6	1	10.8				1951	30.7	23.04.1968	-6.7	24.04.1988
Cottbus	69	1013.8	wolkenlos	E	5	7.7	4.6	20.7	13.4	4.5	1	11.2				1951	31.1	22.04.1968	-6.5	24.04.1988
Görlitz	238	1013.8	wolkenlos	still		7.2	4.2	19.5	14.2	5.0	1	11.0				1951	30.2	23.04.1968	-4.9	26.04.1972
Aachen	205	1006.2	leicht bew.	SSE	9	12.3	7.0	19.4	14.0	11.5	7	6.1				1891	30.0	21.04.1968	-2.3	21.04.1908
Nürburg	629	1008.9	leicht bew.	ESE	11	8.7	6.6	16.3	11.2	7.8	6	8.4	3			1947	25.8	21.04.1968	-4.9	21.04.1991
Köln-Bonn/Flugh.	99	1008.0	leicht bew.	ESE	11	10.9	6.4	20.9	13.0	9.1	5	6.2	0.0			1958	30.8	21.04.1968	-5.5	21.04.1991
Bendorf	129	1009.4	leicht bew.	E	4	7.3	7.3	21.0	13.4	6.8	5	5.7	0.0			1951	30.4	21.04.1968	-2.5	29.04.1976
Bad Marienberg	555	1009.7	leicht bew.	ESE	13	8.4	5.8	16.8	11.8	8.0	5	6.3				1963	25.6	21.04.1968	-5.2	21.04.1991
Giessen	195	1010.3	leicht bew.	NNE	4	8.7	7.7	20.0	14.3	8.5	7	7.8	2			1939	28.6	22.04.1968	-3.1	23.04.1955
Bad Hersfeld	225	1011.4	leicht bew.	still		7.2	6.0	20.3	13.6	6.6	4	6.9				1949	29.6	22.04.1968	-5.6	29.04.1976
Wasserkuppe	925	-	wolkenlos	SE	33	8.2	3.2	15.9	9.6	7.2	5	8.1	0.4			1936	23.7	22.04.1968	-7.2	25.04.1972
Meiningen	452	1011.8	wolkenlos	SSE	4	8.8	4.1	18.4	11.8	7.3	2	7.0				1979	25.2	27.04.1993	-6.0	22.04.1991
Schmucke	947	-	wolkenlos	SSE	13	7.9	2.9	12.6	8.7	6.8	4	2.5		27		1979	20.9	27.04.1993	-7.7	21.04.1991
Erfurt/Flugh.	323	1011.1	leicht bew.	still		9.1	5.2	18.0	12.8	8.3	4	5.9				1967	29.6	22.04.1968	-5.0	29.04.1976
Neuhaus a.R.	850	-	wolkenlos	SSE	9	7.9	2.2	13.7	9.7	6.8	4	5.8	0.0	Re	1952	28.8	22.04.1968	-5.7	26	