

# Wetterkarte

ISSN 0936-5818

D 7311 A

Amtsblatt des Deutschen Wetterdienstes

Erscheint täglich  
Nur Postbezug

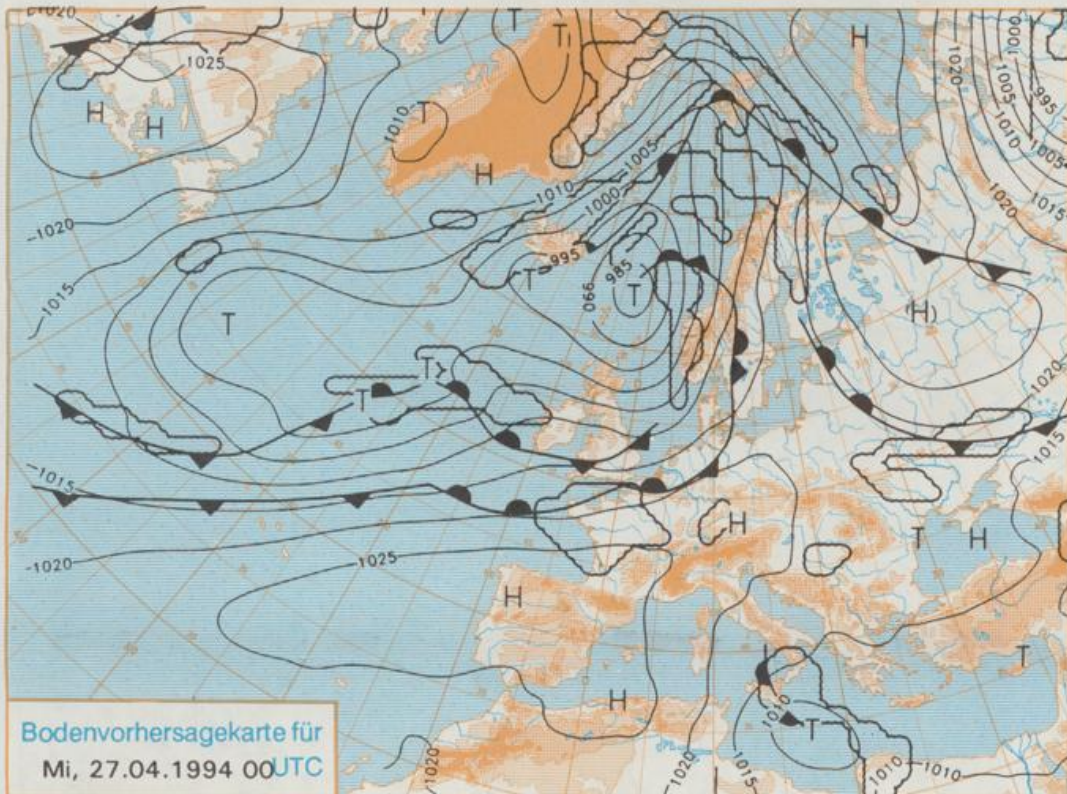
Druck und Verlag: Deutscher Wetterdienst, Zentralamt  
Frankfurter Straße 135, 63067 Offenbach am Main  
Postanschrift: 63004 (Postfach), Telefon: (069) 80 62-2283  
Telex: (069) 4152871, Telefax: (069) 80 62-2484  
Postgirokonto Frankfurt: BLZ 500 100 60, KtNr. 490 31-606

Schutzgebühr monatlich DM 26,-  
einschließlich Versandkosten,  
Einzelpreis DM 1.20  
zuzüglich Versandkosten

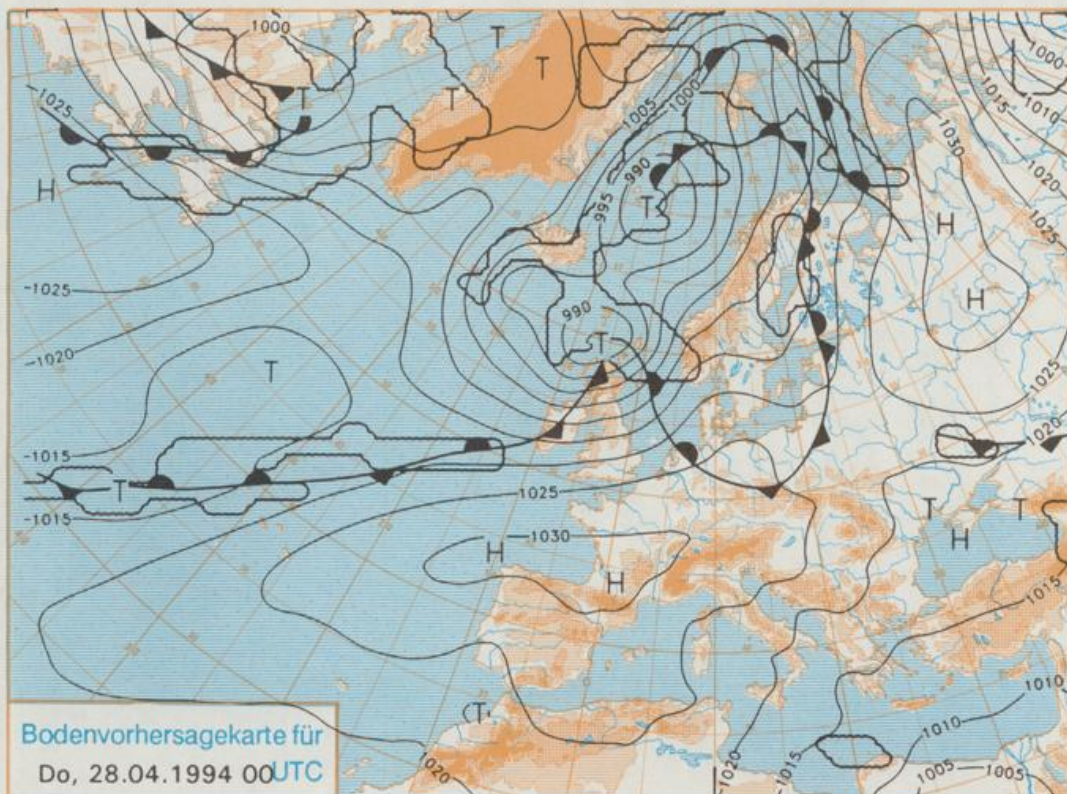
Jahrgang 1994

Montag, den 25. April

Nummer 115



Stereographische Projektion 1 : 60 000 000 60°N



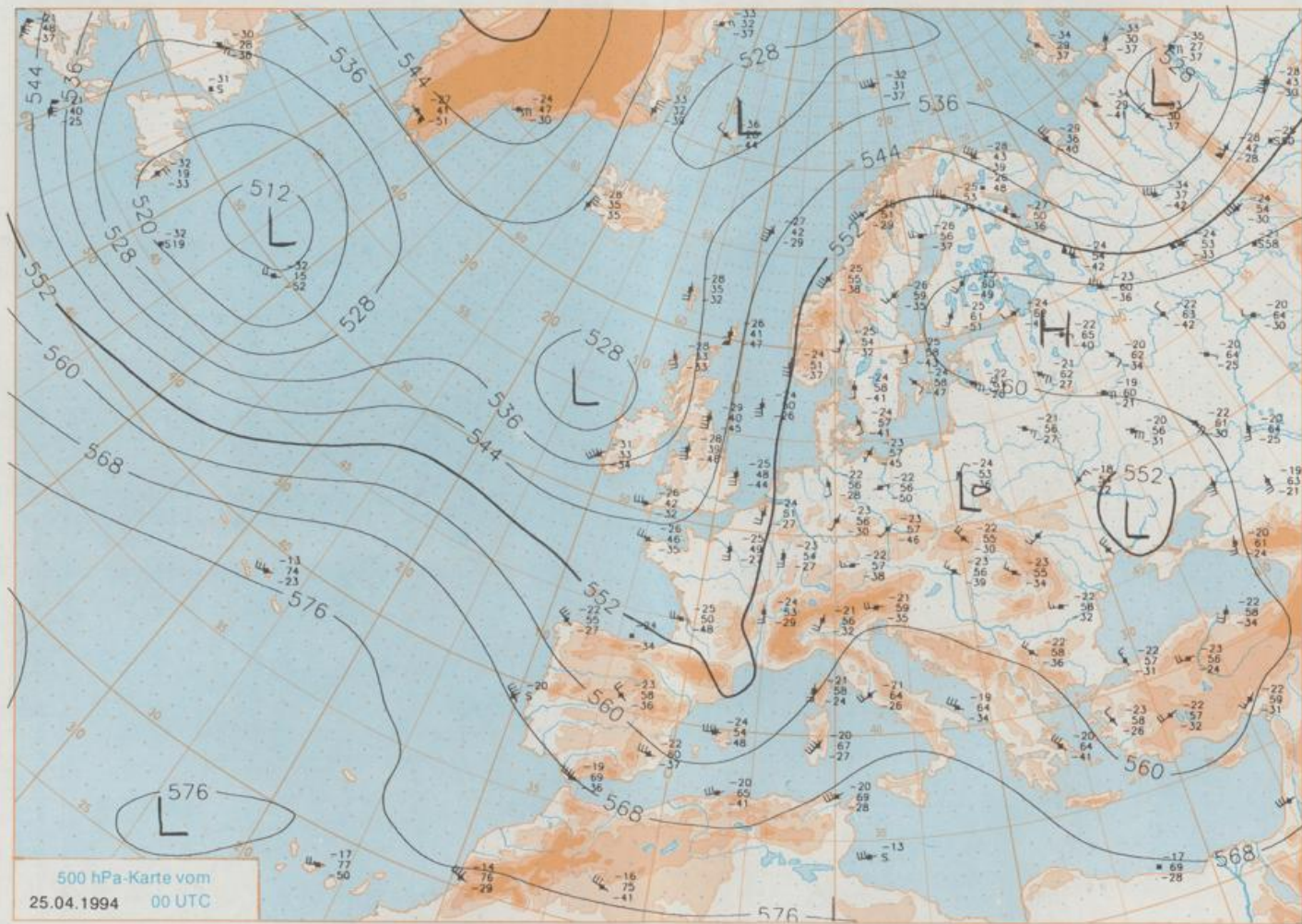
## Deutschland-Vorhersage für Mittwoch, 27.04.1994

Ein am Montag 00 UTC noch bei 45 Grad West liegendes Tief wandert bis Mittwoch zu den Färöern. Sein bis dahin okkludiertes Frontensystem liegt am Mittwoch schleifend über dem Nordwesten Deutschlands, während der Süden in den Einfluß eines von Spanien nach Mitteleuropa vordringenden Hochkeils gelangt.

In der Nordhälfte bedeckt und zeitweise etwas Regen. Im übrigen Deutschland wolkgig, vom Oberrhein bis zum Bayerischen Wald zum Teil auch heiter und weitgehend trocken. Tiefsttemperaturen nachts 5 bis 10 Grad C. Höchsttemperaturen zwischen 14 Grad C im Norden und um 20 Grad C im Süden. Schwacher bis mäßiger Wind aus westlichen Richtungen.

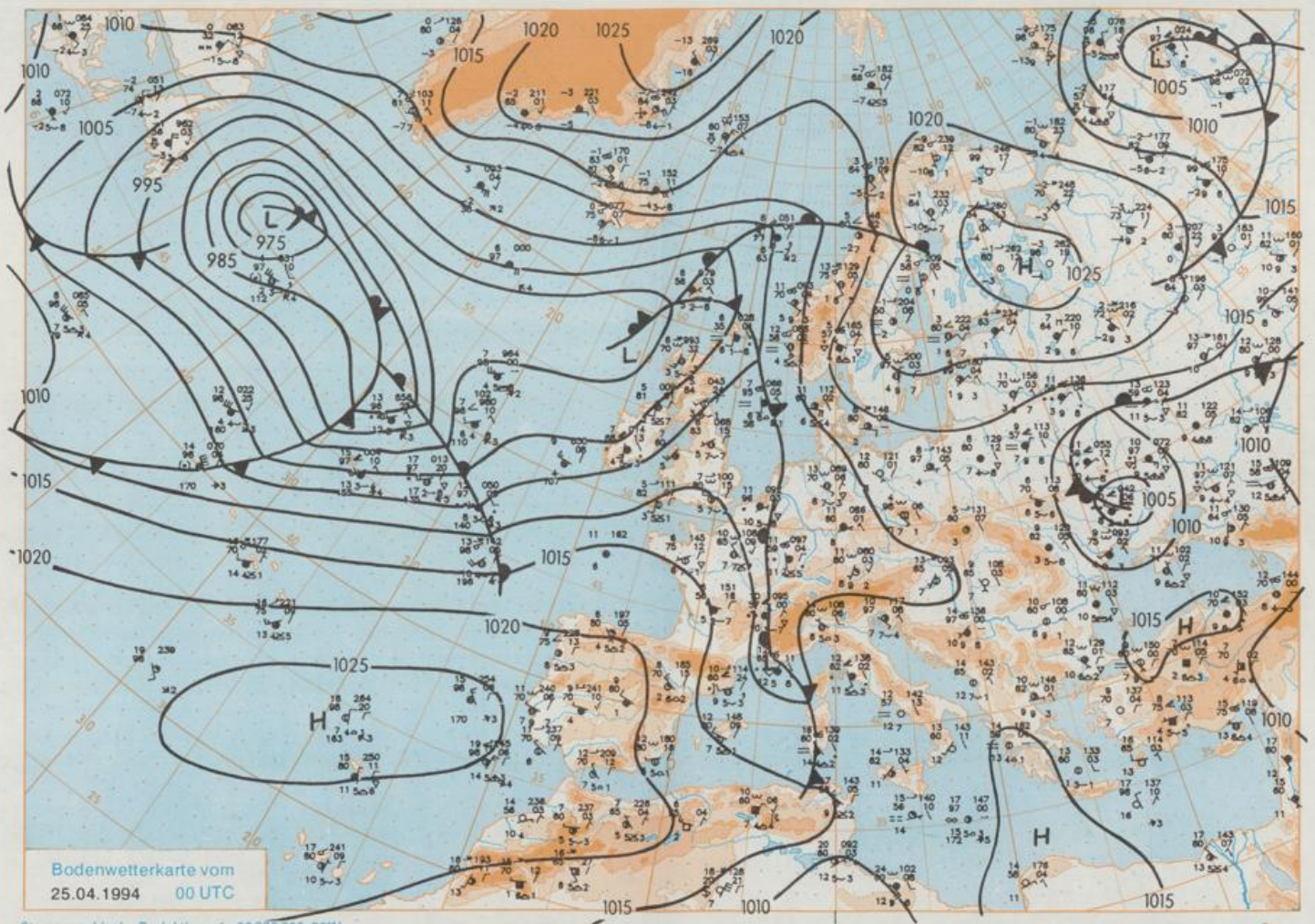
## Weitere Aussichten für Donnerstag, 28.04.1994

Zunehmende Aufheiterungen und allmählicher Temperaturanstieg, auch in der Nordhälfte wieder bis 20 Grad C.



500 hPa-Karte vom  
25.04.1994 00 UTC

Stereographische Projektion 1 : 30 000 000 60°N



Wettermeldungen von Montag, dem 25. April 1994 06 UTC

Station	Bar-höhe (m)	Luftdr. red.NN (hPa)	Wetter	Wind km/h	Temperaturen (Grad C)					Sonne Vort. Std.	RR 24h mm	Schnee höhe cm	Extremwerte der Lufttemperatur						
					Luft 2 m	Taufpunkt	Max Vortag	Mittel 2 m	Min 2 m				Nacht 5 cm	in der Dekade vom 21.04.	in der Dekade vom 21.04.	Datum	Tmin Datum	bis 30.04. Datum	
																			seit
Helgoland	8	1008.8	wolkig	W	13	10.3	9.0	13.7	11.9	8.9	7	6.7	0.2	1953	19.6	28.04.1993	-0.4	23.04.1981	
List / Sylt	29	1009.0	wolkig	ESE	13	10.6	8.0	18.6	13.8	9.9	8	6.9	0.0	1937	24.2	28.04.1993	-1.1	23.04.1981	
Schleswig	48	1009.7	stark bew.	SSE	8	11.3	6.1	20.1	13.3	8.8	7	5.6	0.0	1947	25.7	22.04.1968	-3.4	24.04.1981	
Kiel	31	1009.7	wolkig	SE	8	12.6	3.6	21.1	15.1	11.0	7	11.1		1940	29.3	21.04.1968	-4.6	21.04.1991	
Arkona	42	1013.0	wolkenlos	E	18	7.5	5.3	11.7	8.9	7.1	5	12.6		1951	22.1	27.04.1993	-2.3	23.04.1981	
Norderney	16	1008.3	wolkig	S	8	11.2	9.9	20.8	13.4	9.2	8	7.0	1	1947	25.9	21.04.1968	-0.5	26.04.1950	
Bremerhaven	11	1008.5	leicht bew.	NNW	2	11.2	9.2	22.3	15.7	10.3	7	8.2	0.2	1949	28.9	21.04.1968	-0.9	23.04.1951	
Cuxhaven	12	1008.8	leicht bew.	NNW	5	11.6	9.0	18.9	13.8	10.9	8	9.4	0.9	1946	28.0	21.04.1968	-1.5	23.04.1951	
Hamburg/Flugh.	16	1009.3	wolkig	SE	17	13.1	4.5	22.7	17.4	12.5	10	8.4	0.0	1891	29.7	21.04.1968	-6.5	22.04.1938	
Lübeck	15	1009.5	leicht bew.	SE	15	12.2	5.5	23.3	16.0	9.9	4	11.8		1890	29.8	21.04.1968	-6.5	21.04.1991	
Boltenhagen	17	1010.0	leicht bew.	SE	13	10.1	4.7	18.0	12.8	9.6	7	12.3		1951	28.3	21.04.1968	-4.2	23.04.1981	
Schwerin	68	1010.1	wolkenlos	ESE	15	11.4	4.1	22.6	16.4	10.2	7	12.3		1947	29.3	21.04.1968	-3.8	21.04.1991	
Warnemünde	10	1011.4	wolkenlos	SE	17	11.0	5.2	21.2	15.1	8.9	7	12.2		1951	29.2	21.04.1968	-2.1	23.04.1981	
Teterow	50	1011.0	wolkenlos	ESE	22	9.9	4.1	20.2	14.4	7.0	3	12.5		1947	29.0	22.04.1968	-3.8	29.04.1976	
Barth	7	1012.0	wolkenlos	ESE	8	8.7	4.9	20.3	13.4	6.7	3	12.1							
Greifswald	6	1012.2	wolkenlos	ENE	4	8.0	6.2	20.7	13.0	5.2	1	12.5		1951	28.0	21.04.1968	-4.1	25.04.1981	
Ueckermünde	7	1012.7	wolkenlos	E	8	9.1	5.1	21.6	15.3	6.1	1	12.8		1951	28.2	26.04.1993	-4.6	27.04.1954	
Emden	12	1008.3	wolkig	W	9	10.3	9.4	22.1	14.2	10.0	8	7.9	5	1947	28.7	21.04.1968	-3.0	21.04.1957	
Bremen/Flugh.	5	1008.4	wolkig	NW	8	10.9	9.0	22.0	16.2	7.4	6	9.1	6	1890	30.2	21.04.1968	-6.2	21.04.1991	
Soi tau	78	1008.7	wolkig	ESE	15	11.5	5.7	24.0	16.6	11.3	9	10.7	0.0	1948	29.8	21.04.1968	-7.2	21.04.1991	
Boizenburg	46	1010.0	leicht bew.	ESE	18	9.9	4.2	21.7	15.6	9.4	9	11.5		1951	30.6	21.04.1968	-3.4	21.04.1973	
Lüchow	18	1009.8	leicht bew.	E	5	9.8	5.2	23.3	15.7	7.9	6	11.7		1955	30.1	22.04.1968	-6.8	21.04.1991	
Seehausen/Altm.	23	1010.3	wolkenlos	ESE	17	10.6	4.2	22.8	16.3	8.2	5	11.8							
Marnitz	87	1010.1	wolkenlos	E	11	9.2	4.4	21.9	14.8	7.2	2	X							
Neuruppin	39	1011.3	wolkenlos	E	9	9.5	4.1	20.9	14.8	8.5	7	12.2							
Neubrandenburg	79	1012.0	wolkenlos	ESE	15	10.2	3.2	20.3	14.6	7.1	5	12.1							
Angermünde	55	1011.9	wolkenlos	still		8.1	5.5	20.9	15.1	5.4	2	12.3		1951	31.7	22.04.1968	-4.0	21.04.1953	
Lingen	26	1008.2	Regen	WSW	2	10.3	9.5	21.9	15.1	9.5	8	9.0	3	1951	30.3	21.04.1968	-5.3	21.04.1991	
Münst.-Osn./Flugh.	52	1008.5	stark bew.	NNW	5	10.6	10.1	21.5	13.8	8.0	6	7.4	2						
Osnabrück	97	1008.6	wolkig	W	5	10.5	9.6	21.8	14.5	9.0	6	5.1	5	1952	30.3	21.04.1968	-4.0	21.04.1991	
Bad Salzuflen	139	1008.4	stark bew.	N	4	10.4	8.5	21.7	15.6	8.5	6	3.1	3	1935	30.8	21.04.1968	-3.8	21.04.1991	
Hannover/Flugh.	59	1007.8	wolkig	E	9	10.7	7.3	22.1	15.8	10.2	8	8.2	0.0	1936	29.7	21.04.1968	-5.3	24.04.1988	
Braunschweig	88	1008.5	wolkig	ESE	5	10.6	6.1	21.5	15.4	9.1	5	7.0	2	1891	29.8	21.04.1968	-4.6	24.04.1988	
Gardelegen	48	1009.5	leicht bew.	E	5	9.8	4.2	23.5	16.3	8.8	7	8.3							
Magdeburg	85	1009.2	leicht bew.	E	4	10.5	4.7	23.5	17.2	9.0	5	10.6		1947	31.9	22.04.1968	-5.3	24.04.1988	
Potsdam	99	1010.4	wolkenlos	E	18	9.1	3.3	22.8	14.9	7.4	3	11.8		1893	31.8	22.04.1968	-4.0	22.04.1929	
Berlin-Temp.	49	1010.6	wolkenlos	E	15	9.5	3.4	21.5	15.9	8.2	3	13.0		1876	31.3	22.04.1968	-3.9	22.04.1929	
Lindenberg	112	1010.6	wolkenlos	E	13	7.9	3.8	21.5	14.8	7.1	6	12.1		1947	30.9	22.04.1968	-3.9	25.04.1972	
Manschnow	16	1011.3	wolkenlos	E	17	8.8	5.6	20.7	13.7	6.9	2	12.0							
Düsseldorf/Flugh.	41	1009.8	stark bew.	W	4	10.6	9.8	21.7	14.7	10.5	8	7.9	8	1970	26.9	30.04.1993	-3.6	24.04.1981	
Bocholt	24	1088.0	Nebel	NNW	4	10.3	9.8	21.9	14.2	9.8	7	7.5	5	1947	29.6	21.04.1968	-5.6	29.04.1976	
Essen	161	1009.3	bedeckt	still		11.1	10.6	21.0	14.0	10.3	9	7.6	2	1935	28.9	21.04.1968	-2.8	21.04.1991	
Luedenscheid	392	1009.0	wolkig	W	5	8.9	8.8	19.6	13.6	8.7	6	7.3	0.3						
Kahler Asten	859	-	Regen	N	11	9.4	4.4	16.1	9.7	7.4	3	8.4	6	1955	24.5	22.04.1968	-7.4	25.04.1972	
Bad Lippspringe	158	1008.7	stark bew.	W	5	9.9	8.7	21.9	15.9	8.3	5	5.9	0.2	1951	29.4	21.04.1968	-5.0	29.04.1976	
Kassel	233	1008.9	Regen	still		10.8	9.3	21.9	16.1	10.1	7	10.9	0.0	1951	30.1	21.04.1968	-3.7	24.04.1981	
Göttingen	171	1008.8	Regen	S	4	9.3	8.4	22.2	13.6	7.9	6	8.6	0.4	1947	29.7	21.04.1968	-5.3	22.04.1951	
Leinefelde	356	1008.3	stark bew.	still		10.4	6.6	21.0	14.2	7.9	4	8.1		1957	28.6	22.04.1968	-6.2	24.04.1981	
Braunlage	610	1008.0	stark bew.	NNE	9	10.6	4.1	19.1	12.5	6.3	3	10.2		1936	25.9	22.04.1968	-7.0	24.04.1981	
Brocken	1153	-	wolkig	SSE	17	9.3	0.9	13.0	10.9	7.0	4	8.8	0.2	106	1951	21.4	23.04.1968	-10.2	25.04.1972
Artern	165	1008.8	leicht bew.	E	5	9.2	5.7	22.1	14.8	8.2	5	7.2	0.5	1954	31.0	22.04.1968	-3.9	29.04.1976	
Leipzig/Flugh.	141	1008.8	leicht bew.	E	5	9.1	5.0	21.6	15.4	8.1	8	11.9		1951	30.4	22.04.1968	-4.7	24.04.1988	
Wittenberg	105	1009.5	leicht bew.	E	9	9.3	1.8	23.0	15.9	8.2	7	12.3		1951	32.0	23.04.1968	-4.9	24.04.1988	
Oschatz	152	1008.8	wolkenlos	E	4	8.0	6.3	23.0	15.0	5.4	3	11.5							
Dresden/Flugh.	227	1008.6	wolkenlos	SE	18	11.4	3.6	21.4	15.0	8.7	5	10.3		1917	30.4	23.04.1968	-4.3	24.04.1988	
Doberlug-Kir.	99	1009.8	wolkenlos	ESE	8	8.6	5.0	21.9	14.5	5.5	2	11.8		1951	30.7	23.04.1968	-6.7	24.04.1988	
Cottbus	69	1010.7	wolkenlos	E	15	8.4	3.4	21.6	15.0	7.4	6	11.5		1951	31.1	22.04.1968	-6.5	24.04.1988	
Görlitz	238	1010.4	wolkenlos	still		8.7	3.3	19.3	14.2	5.4	1	12.2		1951	30.2	23.04.1968	-4.9	26.04.1972	
Aachen	205	1009.7	Sprühregen	WNW	5	10.0	9.3	21.1	14.4	9.6	9	7.9	0.3	1891	30.0	21.04.1968	-2.3	21.04.1908	
Nürnberg	629	1009.7	Regen	NNW	4	7.6	7.1	17.3	12.5	7.7	5	9.3	0.9	1947	25.8	21.04.1968	-4.9	21.04.1991	
Köln-Bonn/Flugh.	99	1009.4	stark bew.	NW	13	10.6	9.5	23.0	16.0	9.0	7	8.1	0.0	1958	30.8	21.04.1968	-5.5	21.04.1991	
Bendorf	129	1009.4	stark bew.	NNW	4	10.5	10.1	22.2	14.9	9.9	9	8.4	4	1951	30.4	21.04.1968	-2.5	29.04.1976	
Bad Marienberg	555	1008.6	wolkig	NNW	15	9.3	6.8	18.5	13.5	9.1	7	9.6	2	1963	25.6	21.04.1968	-5.2	21.04.1991	
Giessen	195	1008.7	stark bew.	W	4	10.4	9.1	20.2	14.4	10.1	8	7.1	6	1939	28.6	22.04.1968	-3.1	23.04.1955	
Bad Hersfeld	225	1008.5	wolkig	still		10.2	8.7	22.3	15.3	9.5									