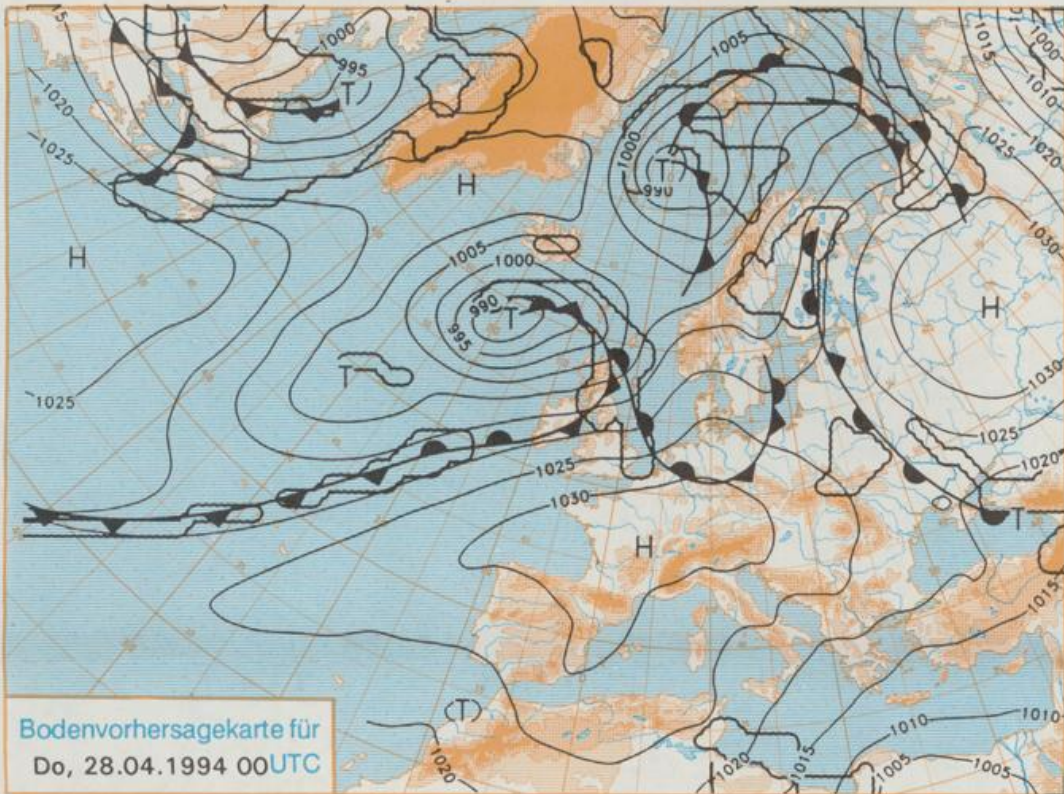


Erscheint täglich  
Nur PostbezugDruck und Verlag: Deutscher Wetterdienst, Zentralamt  
Frankfurter Straße 135, 63067 Offenbach am Main  
Postanschrift: 63004 (Postfach), Telefon: (069) 80 62-2283  
Telex: (069) 4152871, Telefax: (069) 80 62-2484  
Postgirokonto Frankfurt: BLZ 500 100 60, KINr. 490 31-606Schutzgebühr monatlich DM 26,-  
einschließlich Versandkosten,  
Einzelpreis DM 1,20  
zuzüglich Versandkosten

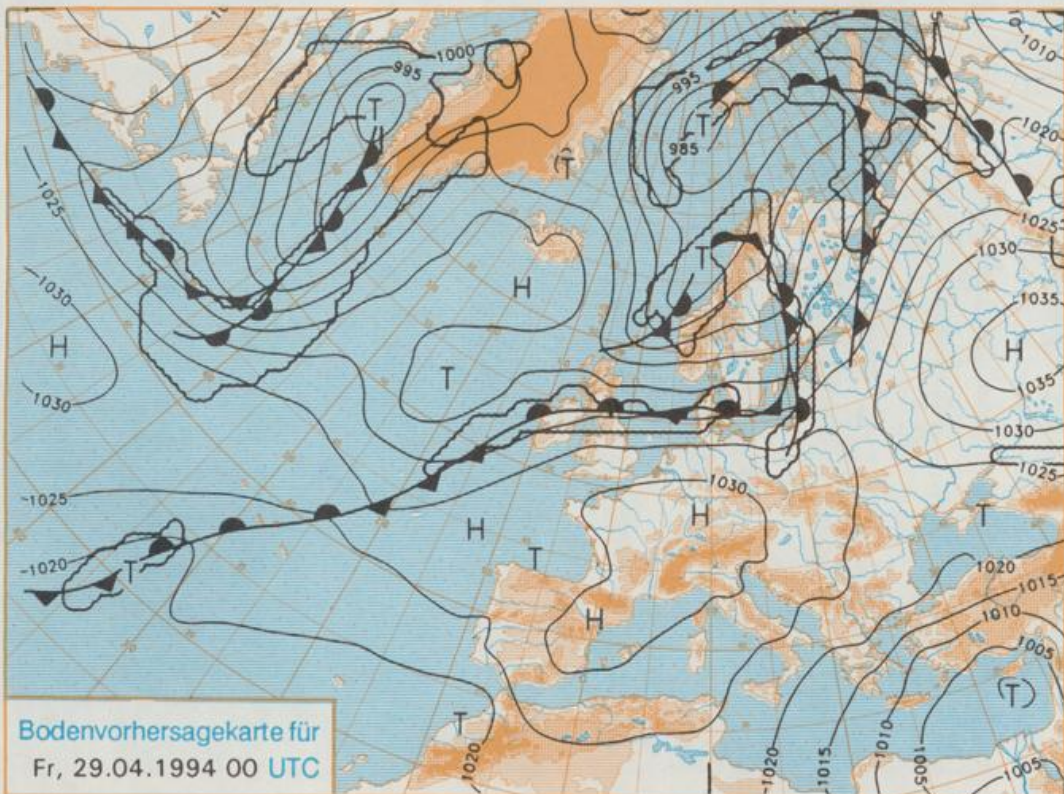
Jahrgang 1994

Dienstag, den 26. April

Nummer 116



Stereographische Projektion 1 : 60 000 000 60°N



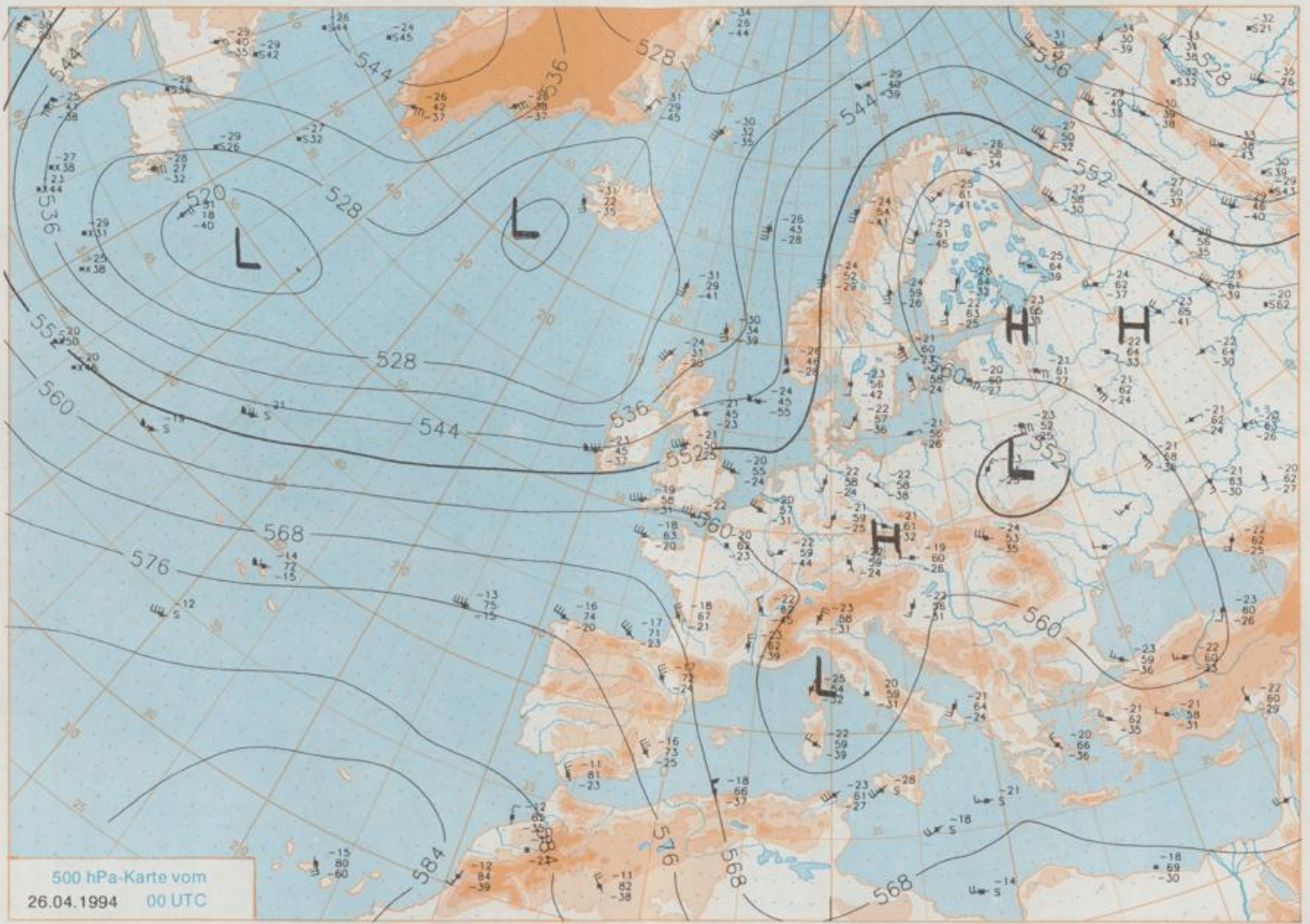
## Deutschland-Vorhersage für Donnerstag, 28.04.1994

Das am Dienstag 00 UTC über dem Nordatlantik liegende Tiefdrucksystem verändert in den nächsten Tagen seine Lage nur wenig. Gleichzeitig dehnt sich ein Hochdruckgebiet über der Iberischen Halbinsel nach Nordosten aus und liegt am Freitag 00 UTC mit seinem Schwerpunkt über Süddeutschland. Dabei wird zunehmend erwärmte Meeresluft nach Deutschland herangeführt.

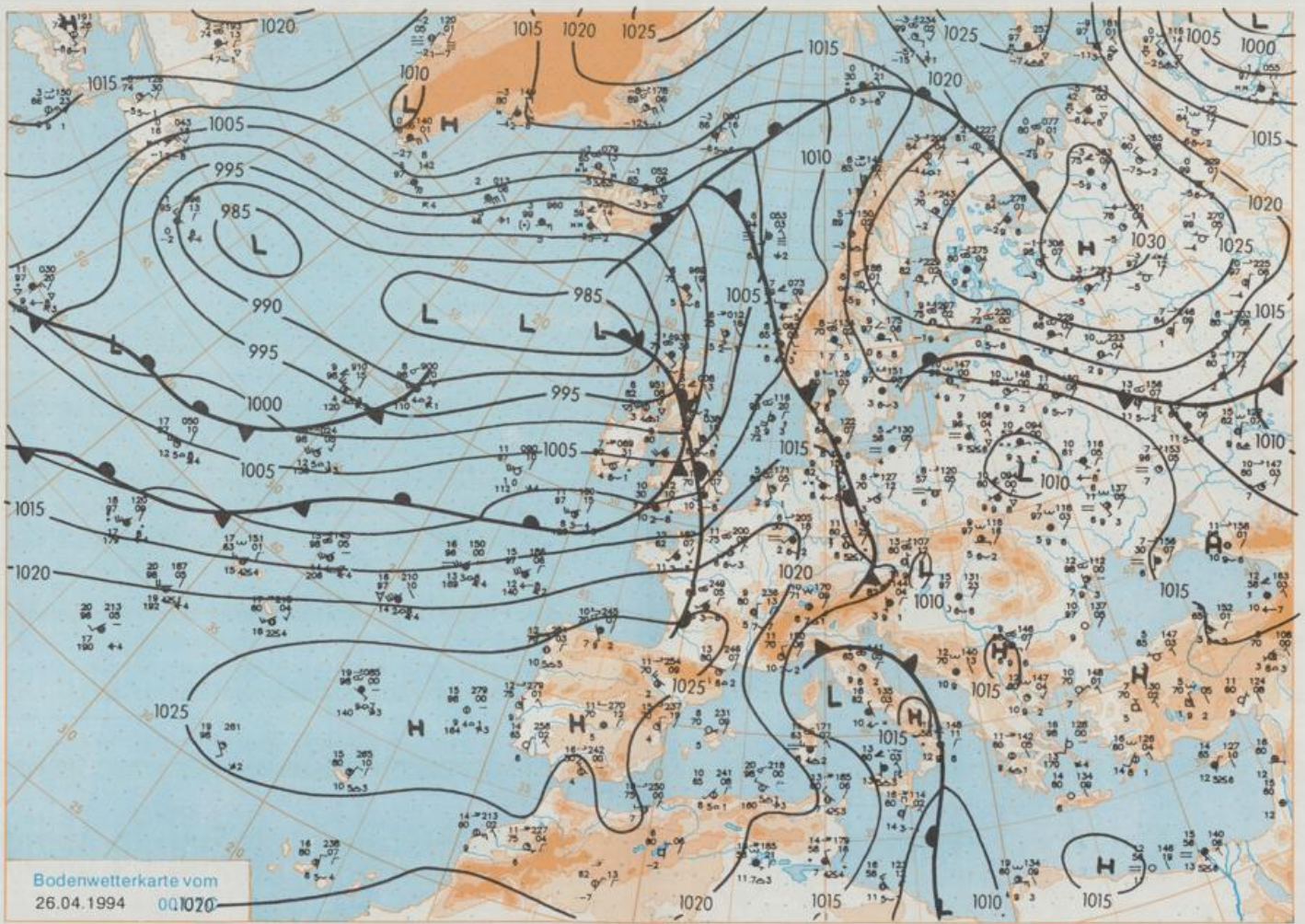
Etwa nördlich der Mainlinie meist stark bewölkt und vereinzelt Regen, sonst teils wolkig, teils heiter und überwiegend niederschlagsfrei. Frühtemperaturen um 10 Grad C. Tageshöchsttemperaturen 19 bis 23, an der Küste um 17 Grad C. Schwacher, im Küstenbereich auch mäßiger Wind aus Südwest.

## Weitere Aussichten für Freitag, 29.04.1994

Im äußersten Norden zum Teil noch stark bewölkt und vereinzelt Regen, sonst heiter und trocken bei weiter steigenden Temperaturen.



Stereographische Projektion 1 : 30 000 000 60°N



Stereographische Projektion 1 : 30 000 000 60°N

Wettermeldungen von Dienstag, dem 26. April 1994 06 UTC

Station	Bar.-höhe (m)	Luftdr. red.NN (hPa)	Wetter	Wind km/h	Temperaturen (Grad C)					Sonne Vort. Std.	RR 24h mm	Schnee höhe cm	Extremwerte der Lufttemperatur in der Dekade vom 21.04. bis 30.04.						
					Luft 2 m	Taufpunkt	Max Vortag	Min Nacht	Mittel 2 m 5 cm				Tmax Datum	Datum	Tmin Datum				
																2 m	5 cm	2 m	5 cm
Helgoland	8	1016.2	leicht bew.	S	26	7.8	4.5	12.4	9.6	7.8	5	2.3	1	1953	19.6	28.04.1993	-0.4	23.04.1981	
List / Sylt	29	1015.6	leicht bew.	SSW	22	8.2	5.4	13.3	10.2	5.8	3	0.5	4	1937	24.2	28.04.1993	-1.1	23.04.1981	
Schleswig	48	1017.3	leicht bew.	SW	11	6.5	5.6	18.5	13.1	5.4	4	2.3	0.6	1947	25.7	22.04.1968	-3.4	24.04.1981	
Kiel	31	1017.3	leicht bew.	WSW	11	8.0	5.4	19.2	14.1	6.7	6	7.3	0.8	1940	29.3	21.04.1968	-4.6	21.04.1991	
Arkona	42	1015.7	leicht bew.	S	4	7.8	5.8	11.2	8.1	5.5	2	13.3		1951	22.1	27.04.1993	-2.3	23.04.1981	
Norderney	16	1016.1	leicht bew.	S	17	7.1	3.5	12.3	10.1	6.9	6	2.4	2	1947	25.9	21.04.1968	-0.5	26.04.1950	
Bremerhaven	11	1017.6	leicht bew.	S	15	6.3	3.7	14.7	11.3	5.4	5	1.7	0.9	1949	28.9	21.04.1968	-0.9	23.04.1951	
Cuxhaven	12	1017.3	leicht bew.	SSW	15	7.6	5.1	16.3	11.0	6.5	2	2.7	1	1946	28.0	21.04.1968	-1.5	23.04.1951	
Hamburg/Flugh.	16	1018.0	leicht bew.	SW	8	7.5	5.4	20.3	14.2	7.0	5	3.2	2	1891	29.7	21.04.1968	-6.5	22.04.1938	
Lubeck	15	1017.4	leicht bew.	W	8	8.1	6.5	21.5	15.6	8.1	7	10.8	0.7	1890	29.8	21.04.1968	-6.5	21.04.1991	
Boitenhagen	17	1017.1	wolkig	W	21	8.9	7.3	16.9	11.6	8.9	8	12.4	0.0	1951	28.3	21.04.1968	-4.2	23.04.1981	
Schwerin	68	1017.6	stark bew.	W	11	9.2	7.5	21.1	15.7	9.1	8	12.5	0.0	1947	29.3	21.04.1968	-3.8	21.04.1991	
Warnemünde	10	1017.0	Regen	W	30	8.2	7.7	21.2	14.1	8.0	7	13.0	0.0	1951	29.2	21.04.1968	-2.1	23.04.1981	
Teterow	50	1016.4	stark bew.	WNW	13	10.0	8.1	19.4	13.0	5.6	3	13.0		1947	29.0	22.04.1968	-3.8	29.04.1976	
Barth	7	1016.1	stark bew.	W	22	8.9	8.7	18.4	12.1	4.5	2	13.1							
Greifswald	6	1016.1	leicht bew.	W	17	7.2	5.4	18.3	10.8	3.7	1	13.0		1951	28.0	21.04.1968	-4.1	25.04.1981	
Ueckermünde	7	1016.2	leicht bew.	W	4	6.6	6.1	16.7	11.6	3.5	0	13.1		1951	28.2	26.04.1993	-4.6	27.04.1954	
Emden	12	1016.8	leicht bew.	S	24	6.7	3.5	14.6	10.7	6.1	5	0.5	3	1947	28.7	21.04.1968	-3.0	21.04.1957	
Bremen/Flugh.	5	1018.3	leicht bew.	SSW	8	5.8	5.0	17.3	12.5	3.5	1	2.0	0.6	1890	30.2	21.04.1968	-6.2	21.04.1991	
Soltau	78	1019.1	leicht bew.	SW	8	6.9	6.6	21.3	13.5	5.6	4	6.0	3	1948	29.8	21.04.1968	-7.2	21.04.1991	
Boizenburg	46	1018.6	leicht bew.	W	8	7.7	6.3	20.2	14.2	7.7	8	9.9	0.0	1951	30.6	21.04.1968	-3.4	21.04.1973	
Lüchow	18	1018.4	stark bew.	W	11	9.5	8.0	21.5	15.8	9.3	9	11.3	0.0	1955	30.1	22.04.1968	-6.8	21.04.1991	
Seehausen/AltM.	23	1018.3	stark bew.	WNW	18	9.5	7.9	21.2	13.7	9.4	7	12.0	0.1						
Marnitz	87	1017.3	Regen	W	18	9.2	8.4	20.7	13.9	9.2	6	X	0.7						
Neuruppin	39	1017.5	Schauer	NW	13	10.8	8.0	20.1	14.9	9.1	6	12.9	0.0						
Neubrandenburg	79	1016.5	bedeckt	WNW	26	9.8	8.8	19.7	12.6	5.6	4	13.1							
Angermünde	55	1015.8	leicht bew.	WNW	13	8.9	6.9	19.8	13.3	4.5	2	13.1		1951	31.7	22.04.1968	-4.0	21.04.1953	
Lingen	26	1017.2	leicht bew.	S	13	7.1	2.5	14.6	10.8	4.5	2		2	1951	30.3	21.04.1968	-5.3	21.04.1991	
Münst.-Osn./Flugh.	52	1018.6	leicht bew.	SE	5	6.2	5.4	15.1	11.7	3.4	0	0.8	0.4						
Osnabrück	97	1019.3	leicht bew.	SSW	13	8.4	2.8	17.0	12.0	6.1	2	1.2	0.2	1952	30.3	21.04.1968	-4.0	21.04.1991	
Bad Salzuflen	139	1019.7	leicht bew.	SSW	8	6.9	5.5	17.4	11.8	5.7	3	1.2	4	1935	30.8	21.04.1968	-3.8	21.04.1991	
Hannover/Flugh.	59	1019.0	leicht bew.	SW	9	8.2	6.7	20.0	13.6	6.3	4	4.0	2	1936	29.7	21.04.1968	-5.3	24.04.1988	
Braunschweig	88	1019.3	leicht bew.	W	9	8.5	6.5	20.7	14.1	8.5	7	8.5	35	1891	29.8	21.04.1968	-4.6	24.04.1988	
Gardelegen	48	1018.7	stark bew.	W	15	9.3	8.4	22.3	15.8	9.2	9	10.2	2						
Magdeburg	85	1018.8	bedeckt	NW	8	9.7	7.6	22.6	16.0	9.4	9	11.6	0.4	1947	31.9	22.04.1968	-5.3	24.04.1988	
Potsdam	99	1017.5	bedeckt	WNW	21	10.4	7.9	21.7	14.6	8.8	5	12.9		1893	31.8	22.04.1968	-4.0	22.04.1929	
Berlin-Temp.	49	1016.7	stark bew.	NW	17	10.9	9.1	19.9	15.6	9.0	2	13.8		1876	31.3	22.04.1968	-3.9	22.04.1929	
Lindenberg	112	1015.9	leicht bew.	NW	17	8.5	7.0	20.8	14.5	7.1	5	12.9		1947	30.9	22.04.1968	-3.9	25.04.1972	
Manschnow	16	1015.3	leicht bew.	W	8	8.8	6.2	19.2	13.4	5.1	1	12.5							
Düsseldorf/Flugh.	41	1019.6	leicht bew.	SSE	24	7.0	4.7	13.2	10.2	4.1	1	0.1	7	1970	26.9	30.04.1993	-3.6	24.04.1981	
Bocholt	24	1018.3	leicht bew.	S	13	6.4	4.5	13.7	9.8	3.6	1	1.9	1	1947	25.6	21.04.1968	-5.6	29.04.1976	
Essen	161	1019.7	leicht bew.	SSW	11	7.2	4.5	13.2	10.1	5.3	2		4	1935	28.9	21.04.1968	-2.8	21.04.1991	
Luedenscheid	392	1020.4	leicht bew.	still		4.9	4.8		9.4	2.9	2	1.0	1						
Kahler Asten	859	-	leicht bew.	W	18	3.1	0.1	13.8	7.2	1.8	0	3.4	11	1955	24.5	22.04.1968	-7.4	25.04.1972	
Bad Lippspringe	158	1020.1	leicht bew.	SE	4	6.5	5.4	17.0	11.8	5.0	3	1.0	2	1951	29.4	21.04.1968	-5.0	29.04.1976	
Kassel	233	1020.3	wolkig	still		9.0	6.8	19.9	12.7	8.7	8	4.4	36	1951	30.1	21.04.1968	-3.7	24.04.1981	
Göttingen	171	1020.3	wolkig	W	9	9.3	6.5	20.6	13.2	9.3	9	6.8	18	1947	29.7	21.04.1968	-5.3	22.04.1951	
Leinefelde	356	1019.9	stark bew.	W	9	8.3	6.8	20.3	13.2	8.2	8	6.8	2	1957	28.6	22.04.1968	-6.2	24.04.1981	
Braunlage	610	1019.5	stark bew.	W	8	5.5	0.8	18.3	11.7	5.2	4	6.0	1	1936	25.9	22.04.1968	-7.0	24.04.1981	
Brocken	1153	-	stark bew.	WNW	42	1.4	-4.2	13.0	8.2	1.0	-0	5.3	3	100	1951	21.4	23.04.1968	-10.2	25.04.1972
Artern	165	1019.6	bedeckt	NW	8	9.9	8.0	22.0	14.5	9.9	10	10.6	0.1	1954	31.0	22.04.1968	-3.9	29.04.1976	
Leipzig/Flugh.	141	1018.8	stark bew.	NW	18	10.2	7.8	21.3	15.5	10.0	10	11.8		1951	30.4	22.04.1968	-4.7	24.04.1988	
Wittberg	105	1017.8	Regen	NW	17	10.3	7.5	22.2	15.2	10.3	7	12.6	0.0	1951	32.0	23.04.1968	-4.9	24.04.1988	
Oschatz	152	1017.5	bedeckt	W	22	10.2	10.0	22.5	14.4	8.2	6	11.6							
Dresden/Flugh.	227	1017.2	stark bew.	WNW	17	10.6	9.2	20.6	14.9	8.5	5	11.0		1917	30.4	23.04.1968	-4.3	24.04.1988	
Dorblug-Kir.	99	1017.1	stark bew.	NW	22	10.3	9.8	21.1	13.7	5.8	3	12.6		1951	30.7	23.04.1968	-6.7	24.04.1988	
Cottbus	69	1016.5	wolkenlos	WNW	8	8.1	7.0	20.7	14.2	4.5	2	12.8		1951	31.1	22.04.1968	-6.5	24.04.1988	
Görlitz	238	1016.4	wolkenlos	WNW	21	10.4	6.9	19.5	13.8	5.8	1	12.6		1951	30.2	23.04.1968	-4.9	26.04.1972	
Aachen	205	1019.1	wolkig	SSW	13	9.3	3.2	11.9	9.8	6.4	3	0.3	3	1891	30.0	21.04.1968	-2.3	21.04.1968	
Nürnberg	629	1021.1	leicht bew.	SSW	17	5.2	0.4	8.0	6.6	3.7	1		6	1947	25.8	21.04.1968	-4.9	21.04.1991	
Köln-Bonn/Flugh.	99	1020.5	leicht bew.	ESE	11	6.4	3.9	12.4	10.6	4.5	1			1958	30.8	21.04.1968	-5.5	21.04.1991	
Bendorf	129	1022.0	leicht bew.	ENE	5	5.5	1.1	13.5	11.2	4.5	2		0.2	1951	30.4	21.04.1968	-2.5	29.04.1976	
Bad Marienberg	555	1021.1	leicht bew.	WSW	8	5.7	1.6	14.6	8.0	3.8	0	0.6	0.1	1963	25.6	21.04.1968	-5.2	21.04.1991	
Gießen	195	1021.2	leicht bew.	WSW	2	8.4	6.6	20.7	13.4	8.3	6	7.6		1939	28.6	22.04.1968	-3.1	23.04.1955	
Bad Hersfeld	225	1020.4	stark bew.	WNW	2	9.8	6.9	22.6	13.8	9.5	8	4.5	14	1949					