

Wetterkarte

ISSN 0936-5818

D 7311 A

Amtsblatt des Deutschen Wetterdienstes

Erscheint täglich
Nur Postbezug

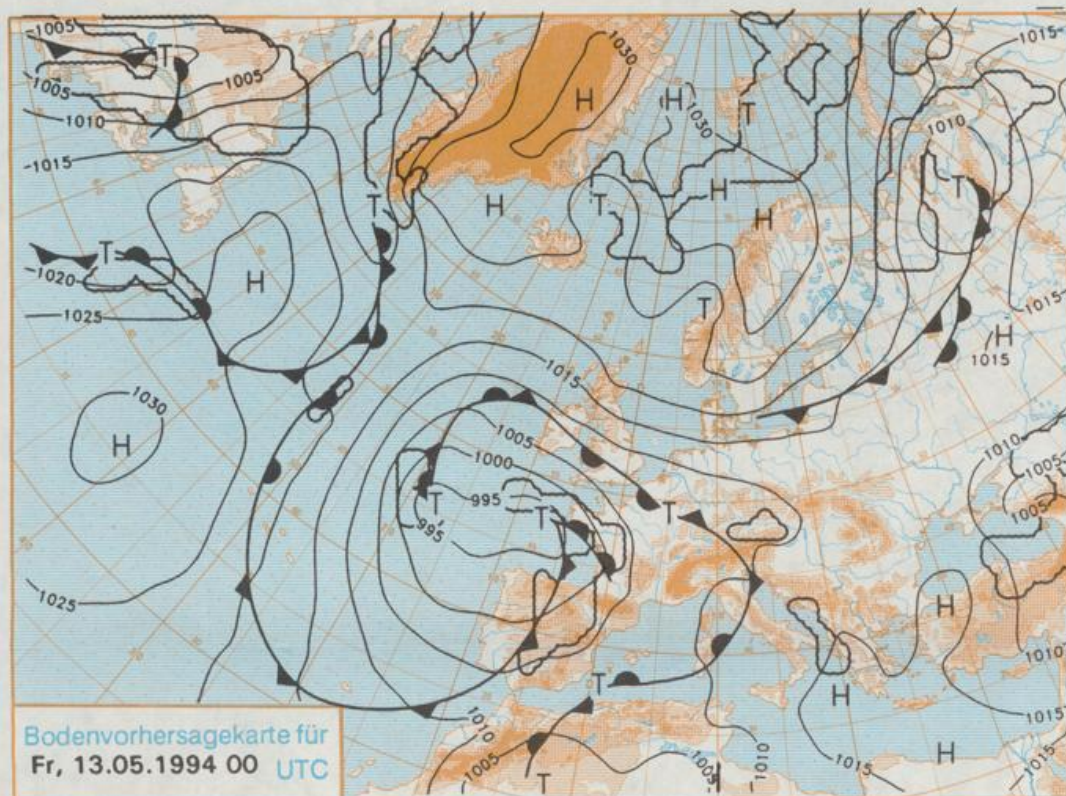
Druck und Verlag: Deutscher Wetterdienst, Zentralamt
Frankfurter Straße 135, 83097 Offenbach am Main
Postanschrift: 83004 (Postfach), Telefon: (069) 80 62-2283
Telex: (069) 4152871, Telefax: (069) 80 62-2484
Postgirokonto Frankfurt: BLZ 500 100 60, KINr. 490 31-606

Schutzgebühr monatlich DM 26,-
einschließlich Versandkosten,
Einzelpreis DM 1,20
zuzüglich Versandkosten

Jahrgang 1994

Mittwoch, den 11. Mai

Nummer 131

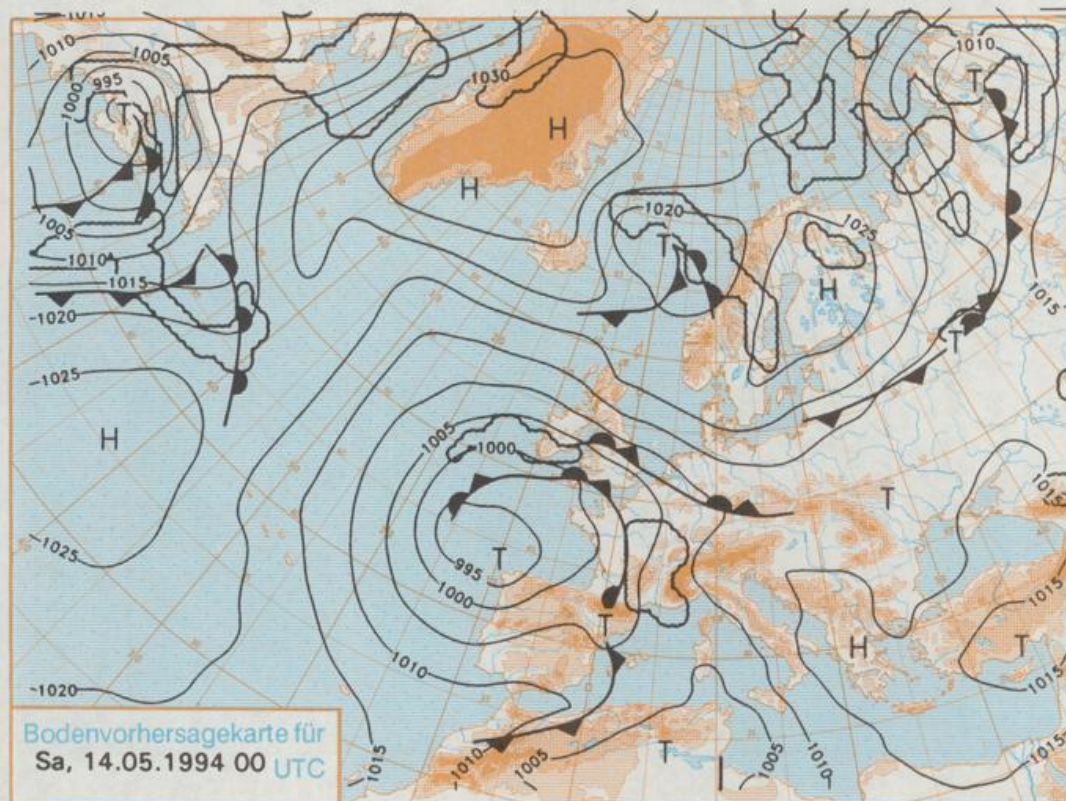


Stereographische Projektion 1 : 60 000 000 60°N

Deutschland-Vorhersage für Freitag, 13.05.1994

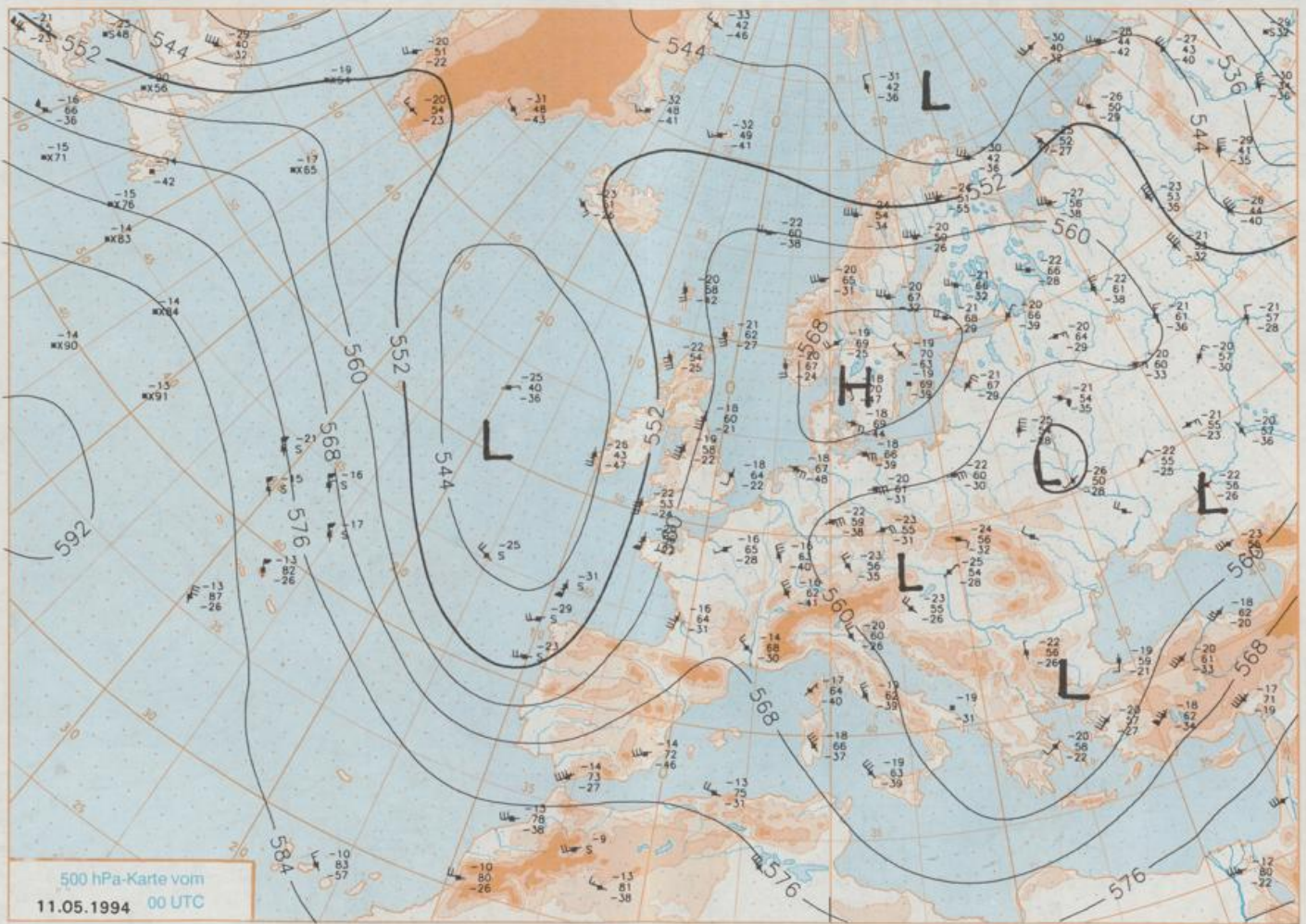
Das nordeuropäische Hoch schwächt sich ab, bleibt aber im wesentlichen bis Freitag für Deutschland wetterbestimmend. Das am Mittwoch 00 UTC westlich der Britischen Inseln gelegene Tief ist hochreichend und verlagert sich nur langsam südwärts. Sein Ausläufer schwenkt nordostwärts und greift am Freitag im Tagesverlauf auf den Südwesten und Süden Deutschlands über. Dabei wird zunehmend feuchtere Warmluft herangeführt.

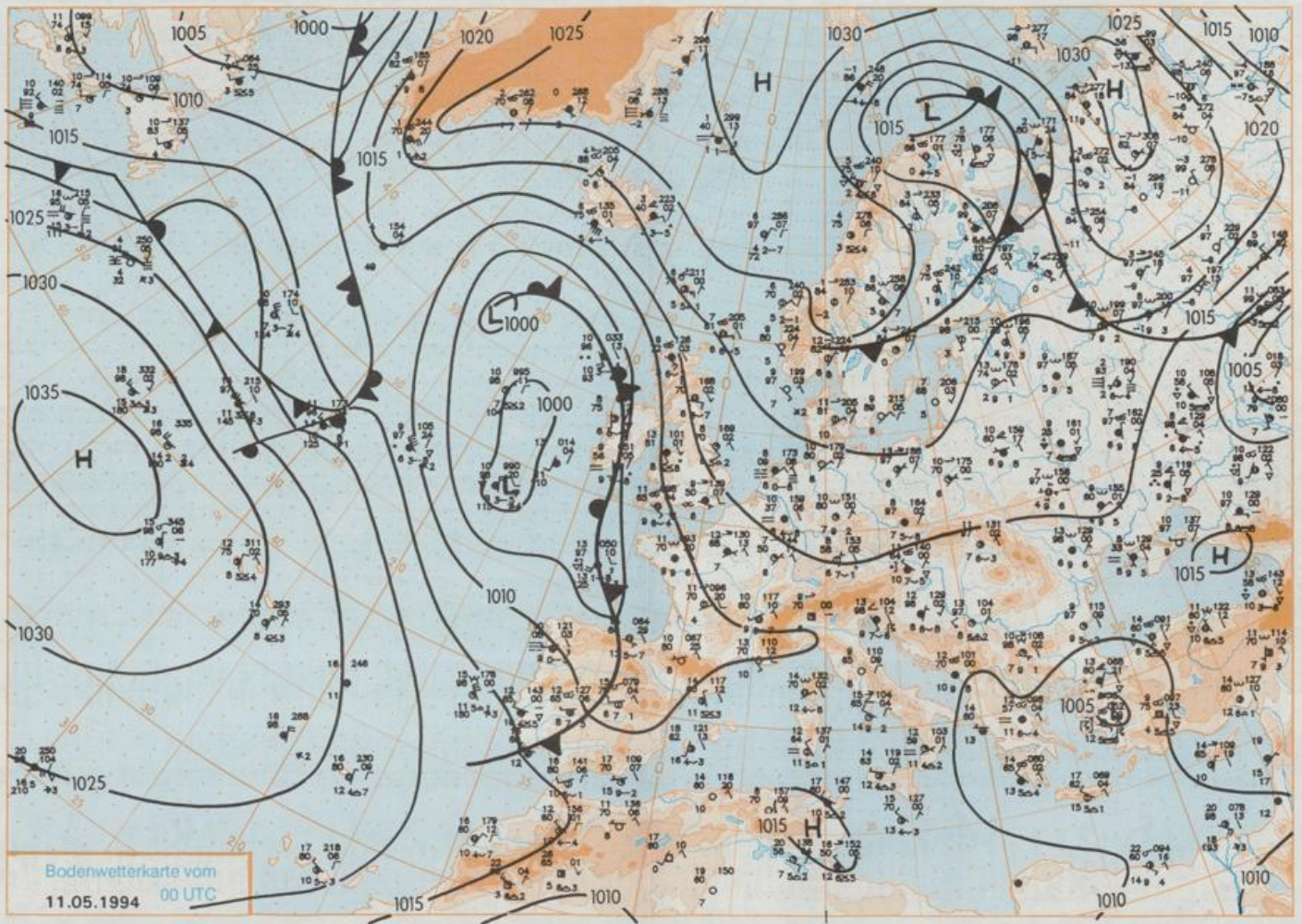
Heiter bis wolbig, im Süden vereinzelt Gewitter. Tiefsttemperaturen 8 bis 12 Grad C. Höchstwerte im Norden um 18, sonst 20 bis 24 Grad C. Schwacher bis mäßiger, im Norden frischer Wind aus Nordost bis Ost.



Weitere Aussichten für Samstag, 14.05.1994

Im Norden sonnig, im Süden zunehmend stark bewölkt und aufkommende Gewitter, Höchsttemperaturen 20 bis 25 Grad C.





Wettermeldungen von Mittwoch, dem 11. Mai 1994 06 UTC

Station	Bar.- höhe (m)	Luftdr. red.NN (hPa)	Wetter	Deutschland										Extremwerte der Lufttemperatur						
				Wind km/h	Temperatur (Grad C)			Sonne Vort. Std.	RR 24h mm	Schnee höhe cm	in der Dekade vom 11.05. bis 20.05.									
					Luft 2 m	Tau- punkt	Max Vortag				Mittel Min	Nacht 2 m	5 cm	seit	Tmax Datum	Tmin Datum				
Helgoland	8	1018.2	wolkenlos	E	37	10.4	7.5	12.9	11.3	10.3	9	9.1				1952	21.0	15.05.1992	2.7	17.05.1963
List / Sylt	29	1019.1	wolkenlos	E	22	10.9	6.8	18.7	14.0	9.4	6	13.6				1937	24.8	12.05.1971	1.3	16.05.1941
Schleswig	48	1019.7	wolkenlos	E	15	10.3	8.5	19.0	13.4	7.8	6	14.6				1947	27.4	19.05.1953	-0.5	11.05.1978
Kiel	31	1019.4	wolkenlos	E	9	10.2	7.1	17.2	13.2	8.5	10	14.3				1940	28.5	14.05.1943	-1.4	11.05.1941
Arkona	42	1020.5	wolkenlos	E	21	10.0	7.7	11.7	9.5	7.9	6	14.1				1951	26.4	17.05.1971	0.8	11.05.1978
Norderney	16	1016.7	wolkenlos	ESE	17	10.3	7.5	11.1	9.1	8.8	8	4.5	0.0			1947	27.4	14.05.1947	3.0	12.05.1978
Bremerhaven	11	1017.6	wolkenlos	E	18	9.8	7.3	16.0	12.3	7.9	7	10.1				1949	28.8	15.05.1992	2.0	11.05.1978
Cuxhaven	12	1017.9	wolkenlos	ESE	28	10.7	7.7	17.7	12.8	9.4	7	11.3				1946	27.1	16.05.1979	1.3	16.05.1946
Hamburg/Flugh.	16	1018.6	wolkenlos	E	9	10.1	6.3	20.4	13.9	7.5	4	13.6				1891	30.4	13.05.1945	-4.8	11.05.1938
Lübeck	15	1018.9	wolkenlos	ENE	5	10.4	8.1	18.5	12.7	6.1	-0	13.2				1890	30.4	12.05.1907	-2.0	11.05.1941
Boltenhagen	17	1018.9	wolkenlos	ENE	17	10.3	8.4	12.9	11.0	9.1	8	14.2				1951	27.8	17.05.1971	0.1	11.05.1957
Schwerin	68	1018.6	wolkenlos	E	8	10.5	6.7	20.7	13.9	7.6	5	14.2				1947	28.8	14.05.1985	-1.0	11.05.1978
Warnemünde	10	1019.6	wolkenlos	ESE	5	9.8	8.1	14.0	11.4	7.6	6	14.4				1951	29.0	17.05.1971	0.0	12.05.1978
Teterow	50	1018.9	wolkenlos	still		7.7	7.4	18.3	11.5	5.1	2	12.8				1947	29.6	17.05.1971	-3.0	12.05.1978
Barth	7	1019.9	wolkenlos	ENE	8	10.6	8.5	17.2	11.5	7.1	3	14.0								
Greifswald	6	1019.8	wolkenlos	NE	13	11.1	9.5	14.2	10.8	6.0	3	13.6				1951	30.1	17.05.1971	-1.8	12.05.1978
Ueckermünde	7	1019.8	wolkenlos	NE	11	12.9	9.1	14.8	12.2	8.5	3	12.2				1951	30.7	17.05.1971	-3.4	12.05.1978
Emden	12	1015.9	wolkenlos	E	17	8.6	6.6	14.9	9.3	7.1	5	3.3				1947	29.4	13.05.1969	0.9	15.05.1977
Bremen/Flugh.	5	1016.9	wolkenlos	E	15	10.7	7.1	20.5	14.1	8.0	7	9.3	0.0			1890	30.5	12.05.1907	-2.5	11.05.1938
Soltau	78	1017.9	wolkenlos	E	9	10.3	6.4	21.7	14.6	7.8	6	10.7				1948	29.5	13.05.1969	-2.3	11.05.1978
Boizenburg	46	1018.7	wolkenlos	still		9.0	7.5	20.8	14.2	5.9	6	14.4				1951	28.8	20.05.1993	-0.6	12.05.1978
Lüchow	18	1018.1	wolkenlos	NNE	5	8.3	7.9	20.7	14.7	5.6	4	13.5				1955	29.7	14.05.1969	-3.3	11.05.1978
Seehausen/Altm.	23	1018.3	wolkenlos	NE	5	9.6	7.1	22.2	14.3	4.7	3	11.9								
Marnitz	87	1018.0	wolkenlos	still		8.8	6.4	19.7	13.5	4.9	1	X								
Neuruppin	39	1018.5	wolkenlos	ENE	9	10.9	7.3	19.5	14.8	8.7	7	10.8								
Neubrandenburg	79	1019.2	wolkenlos	ENE	11	9.1	8.0	18.0	11.8	5.8	4	13.2				1951	33.5	18.05.1971	-5.1	12.05.1978
Angermünde	55	1018.6	wolkenlos	N	4	10.6	7.9	19.8	13.0	6.1	3	8.2								
Lingen	26	1015.3	Nebel	SSE	5	8.1	7.4	14.2	9.7	7.6	8	3.3				1951	31.1	15.05.1992	-0.8	11.05.1953
Münst.-Osn./Flugh.	52	1015.8	Sprühregen	E	8	8.7	8.5	14.1	9.3	7.6	5	3.9	0.0							
Osnabrück	97	1016.4	Nebel	ESE	5	8.5	8.1	16.9	11.1	8.0	7	5.4	0.0			1952	29.3	13.05.1969	0.1	11.05.1953
Bad Salzuflen	139	1016.5	Nebel	ESE	4	8.7	8.0	17.3	12.6	8.6	6	5.8				1935	30.7	13.05.1969	-1.5	11.05.1938
Hannover/Flugh.	59	1016.9	wolkenlos	E	13	10.2	6.8	19.5	13.8	6.7	5	6.0				1936	30.3	14.05.1943	-2.2	11.05.1978
Braunschweig	88	1017.1	wolkenlos	ESE	8	9.9	6.8	20.0	13.6	7.1	3	8.7				1891	31.8	12.05.1907	-1.8	11.05.1978
Gardelegen	48	1017.4	wolkenlos	NNE	5	9.4	9.1	21.8	14.9	3.9	2	10.9								
Magdeburg	85	1017.4	wolkenlos	still		9.1	7.3	21.4	14.6	5.8	3	8.6				1947	30.7	14.05.1969	-2.8	11.05.1978
Potsdam	99	1017.8	wolkenlos	E	15	11.0	6.8	20.4	13.6	7.6	4	5.2				1893	32.5	18.05.1971	-2.6	11.05.1978
Berlin-Temp.	49	1017.8	leicht bew.	E	13	12.6	6.9	19.4	14.1	10.3	4	6.6				1876	32.4	19.05.1888	-1.6	11.05.1978
Lindenberg	112	1017.3	wolkenlos	ENE	11	11.5	7.1	19.5	14.7	9.8	8	7.8				1947	33.3	18.05.1971	-2.4	12.05.1978
Manschnow	16	1017.8	wolkenlos	ENE	13	11.7	6.9	20.2	14.2	9.8	6	8.4								
Düsseldorf/Flugh.	41	1014.7	leicht bew.	NNE	5	7.4	6.8	13.1	11.4	5.5	3				1970	31.3	15.05.1992	1.6	11.05.1980	
Bocholt	24	1015.3	Nebel	E	9	8.8	8.2	12.8	10.3	6.6	4	0.1				1947	31.2	15.05.1992	-3.1	11.05.1953
Essen	161	1015.1	Nebel	NE	5	8.1	7.9	12.0	10.5	7.1	5				1935	29.8	15.05.1992	-1.4	16.05.1941	
Luedenscheid	392	1015.6	Nebel	E	5	6.5	5.9	10.6	7.9	5.5	6									
Kahler Asten	859	-	in Wolken	E	13	7.7	7.3	13.6	8.4	7.1	4	10.3				1955	25.5	14.05.1969	-3.1	11.05.1978
Bad Lippspringe	158	1015.8	wolkenlos	N	4	9.0	8.5	16.3	11.8	8.5	7	5.5				1951	30.1	13.05.1969	-1.6	11.05.1953
Kassel	233	1016.3	wolkenlos	N	8	10.4	8.5	18.0	13.5	8.0	4	5.6	0.0			1951	30.0	14.05.1969	-0.8	11.05.1953
Göttingen	171	1016.7	wolkenlos	still		7.9	7.0	18.5	13.2	5.5	4	3.5	0.0			1947	30.3	13.05.1969	-2.6	12.05.1951
Leinefelde	356	1016.1	wolkenlos	ENE	15	9.8	6.5	17.3	11.3	6.6	3	3.8				1957	28.7	13.05.1969	-2.4	12.05.1978
Braunlage	610	1016.4	wolkenlos	ENE	9	9.4	3.0	16.1	10.1	6.2	3	6.9				1936	28.1	19.05.1953	-3.9	11.05.1978
Brocken	1153	-	wolkenlos	E	30	6.5	1.4	9.6	7.9	5.2	3	8.8		23	1951	22.3	14.05.1969	-8.7	11.05.1978	
Artern	165	1016.7	wolkenlos	NE	4	9.9	6.2	20.0	14.0	7.4	5	3.8				1954	30.6	17.05.1971	-1.9	11.05.1978
Leipzig/Flugh.	141	1016.6	wolkenlos	NNE	9	10.3	7.2	18.8	14.0	7.8	7	3.7				1951	30.6	17.05.1971	-2.6	11.05.1978
Wittenberg	105	1016.9	wolkenlos	ENE	8	11.0	5.7	20.0	14.7	8.8	6	5.0				1951	30.9	20.05.1993	-2.4	11.05.1978
Oschatz	152	1016.0	wolkenlos	ENE	5	8.9	8.1	18.9	12.8	5.4	3	3.9								
Dresden/Flugh.	227	1016.2	wolkenlos	NE	4	9.6	6.5	16.6	12.8	7.6	4	0.2	0.0			1917	31.7	13.05.1945	-3.4	11.05.1978
Doberlug-Kir.	99	1017.0	wolkenlos	ENE	8	8.9	7.6	19.3	12.9	4.5	1	3.4				1951	31.4	18.05.1971	-2.5	20.05.1952
Cottbus	69	1017.4	wolkenlos	ENE	5	10.3	6.6	18.3	13.2	4.9	2	2.0				1951	33.3	18.05.1971	-2.9	11.05.1978
Görlitz	238	1016.7	wolkenlos	E	4	10.8	8.2	16.5	11.6	6.8	3	0.8	0.1			1951	30.0	18.05.1971	-2.6	11.05.1978
Aachen	205	1013.6	wolkenlos	E	5	9.7	9.2	13.5	10.6	8.0	7	1.0				1891	32.1	13.05.1969	-1.0	12.05.1941
Nürnberg	629	1015.0	in Wolken	E	9	7.4	7.4	8.5	7.5	6.4	6		0.1			1947	27.3	13.05.1969	-1.1	20.05.1965
Köln-Bonn/Flugh.	99	1015.0	Nebel	ESE	8	6.5	6.1	13.6	11.6	4.0	3				1958	31.6	13.05.1969	-1.2	14.05.1976	
Bendorf	129	1014.9	Nebel	WNW	4	8.3	8.3	14.7	11.5	6.5	6	0.1	0.0			1951	31.7	13.05.1969	0.9	12.05.1955
Bad Marienberg	555	1014.5																		