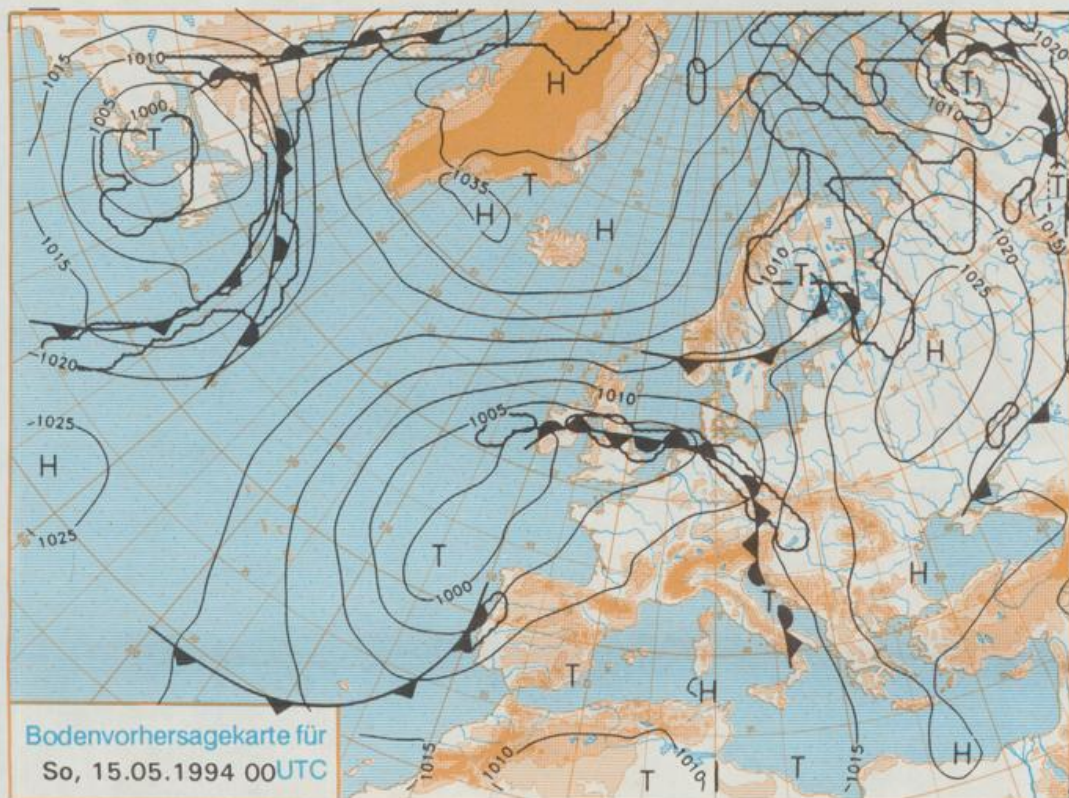


Erscheint täglich
Nur PostbezugDruck und Verlag: Deutscher Wetterdienst, Zentralamt
Frankfurter Straße 135, 63067 Offenbach am Main
Postanschrift: 63004 (Postfach), Telefon: (069) 80 62-2283
Telefax: (069) 4152871, Telefax: (069) 80 62-2484
Postgirokonto Frankfurt: BLZ 500 100 60, KINr. 490 31-606Schutzgebühr monatlich DM 26,-
einschließlich Versandkosten,
Einzelpreis DM 1,20
zuzüglich Versandkosten

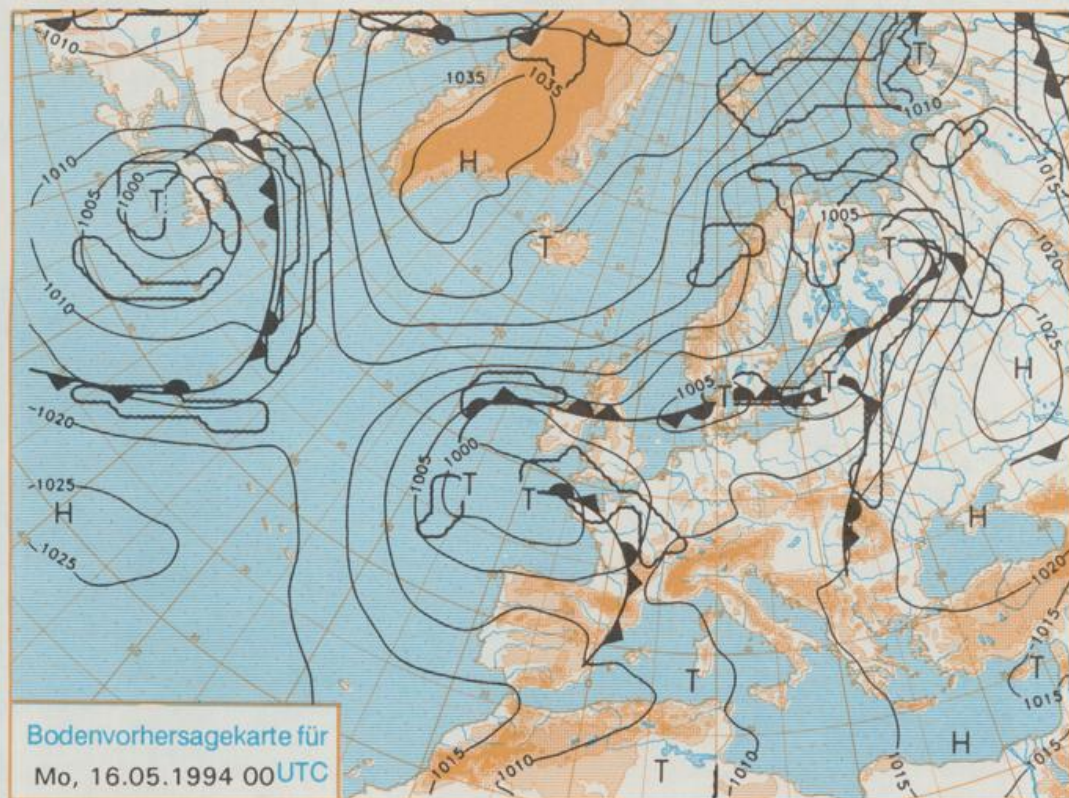
Jahrgang 1994

Freitag, den 13. Mai

Nummer 133



Stereographische Projektion 1 : 60 000 000 60°N



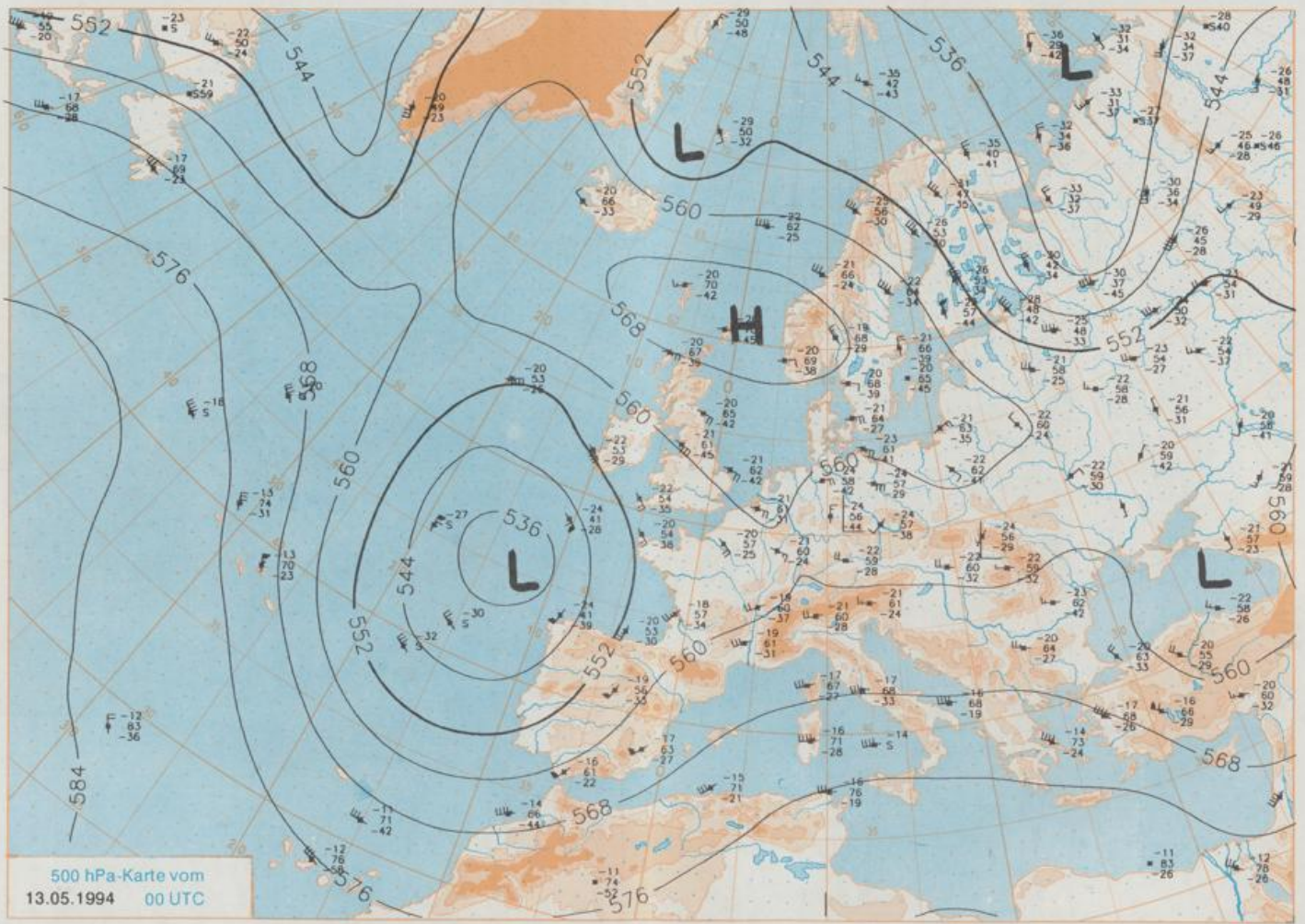
Deutschland-Vorhersage für Sonntag, 15.05.1994

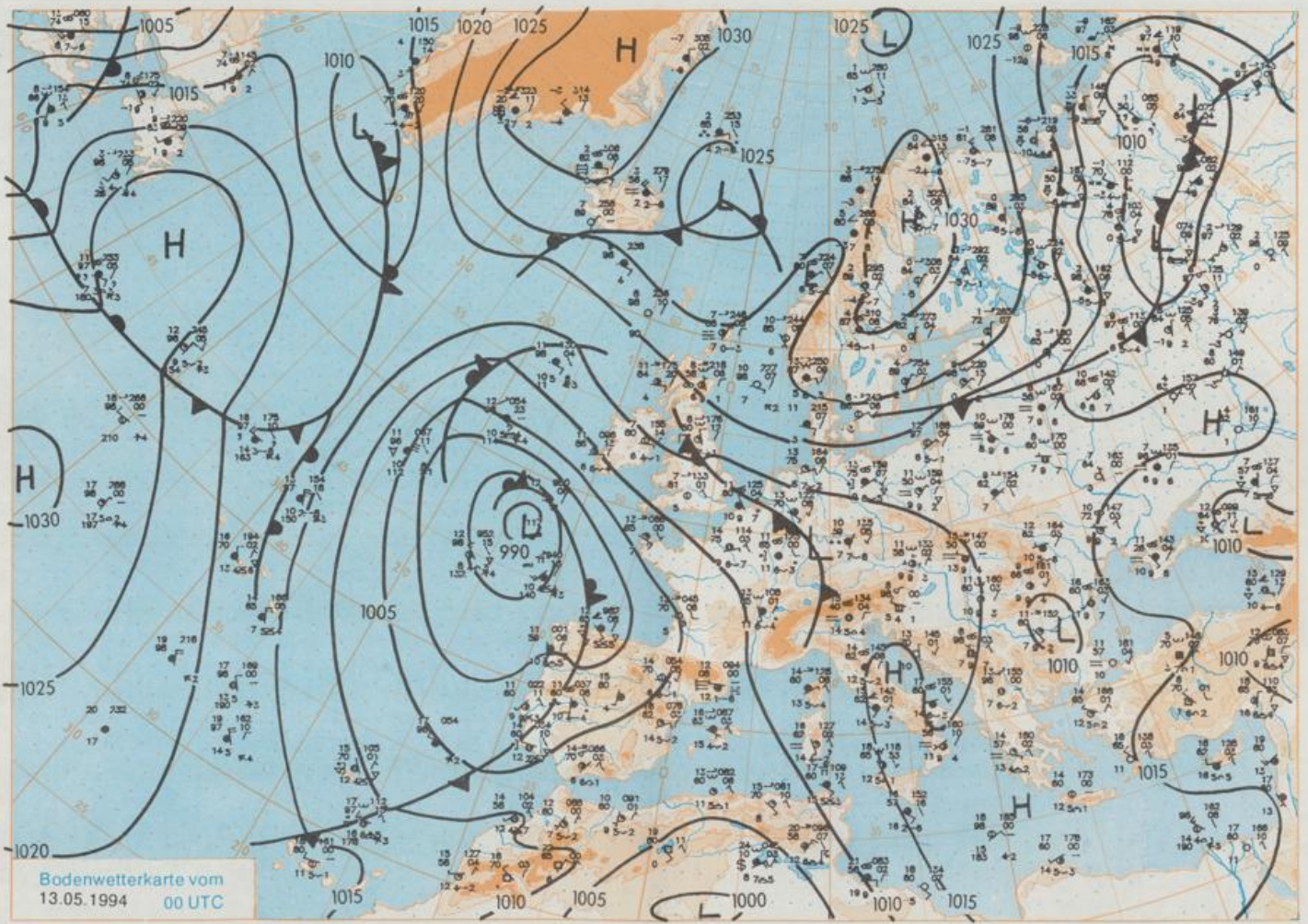
Das am Freitag 00 UTC über Nordskandinavien liegende Hochdruckgebiet schwächt sich ab. Somit kann im Laufe des Samstags der Ausläufer eines Tiefs mit Kern westlich der Biskaya auf Deutschland übergreifen. Er überquert bis Sonntag 00 UTC den Westen und Süden. Auf seiner Rückseite gelangt warme Meeresluft nach Deutschland.

Vor allem im Norden anfangs noch stark bewölkt und vereinzelt Schauer oder Gewitter. Im Tagesverlauf - wie schon im übrigen Deutschland - sonnig, zeitweise auch wolkeig, aber nur gegen Abend vereinzelt Schauer. Tiefstwerte zwischen 8 Grad im Süden und 13 Grad C im Norden. Höchstwerte 20 bis 25 Grad C. Meist schwacher Wind aus Südwest, im Norden am Vormittag noch aus östlichen Richtungen.

Weitere Aussichten für Montag, 16.05.1994

Anfangs überall sonnig, ab Mittag im Südwesten aufkommende Schauer oder Gewitter. Wenig geänderte Temperaturen.





Stereographische Projektion 1 : 30 000 000 60°N

Wettermeldungen von Freitag, dem 13. Mai 1994 06 UTC

Station	Bar.-höhe (m)	Luftdr. red.NN (hPa)	Wetter	Wind km/h	Deutschland					Sonne Vort. Std.	RR 24h mm	Schnee höhe cm	Extramwerte der Lufttemperatur					
					Temperatur (Grad C)		Nacht		in der Dekade vom 11.05. bis 20.05.									
					Luft 2 m	Tau-punkt Max Vortag	Mittel Min 2 m	5 cm	Tmax Datum				Tmin Datum					
Helgoland	8	1019.5	wolkenlos	ENE	41	10.1	6.8	16.0	13.2	9.9	9	14.2		1952	21.0	15.05.1992	2.7	17.05.1963
List / Sylt	29	1021.1	leicht bew.	E	31	10.5	3.7	19.0	14.9	9.8	8	14.0		1937	24.8	12.05.1971	1.3	16.05.1941
Schleswig	48	1020.8	wolkenlos	ENE	24	9.9	5.8	18.4	13.0	8.6	8	14.2		1947	27.4	19.05.1953	-0.5	11.05.1978
Kiel	31	1020.5	leicht bew.	ENE	18	9.9	5.5	16.1	12.1	8.9	X	14.1		1940	28.5	14.05.1943	-1.4	11.05.1941
Arkona	42	1021.2	leicht bew.	ENE	50	8.7	5.3	11.3	9.7	7.7	6	14.3		1951	26.4	17.05.1971	0.8	11.05.1978
Norderney	16	1018.1	wolkenlos	E	22	10.8	8.4	16.7	13.8	10.0	9	14.7		1947	27.4	14.05.1947	-3.0	12.05.1978
Bremerhaven	11	1017.7	wolkenlos	ENE	22	9.5	7.4	20.5	15.0	8.7	7	14.4		1949	28.8	15.05.1992	2.0	11.05.1978
Cuxhaven	12	1019.0	wolkenlos	E	26	10.0	6.3	19.4	13.4	9.4	7	14.8		1946	27.1	16.05.1979	1.3	16.05.1946
Hamburg/Flugh.	16	1018.5	wolkenlos	NE	15	10.3	6.9	19.6	14.3	8.8	7	14.0		1891	30.4	13.05.1945	-4.8	11.05.1938
Lübeck	15	1018.7	wolkenlos	ENE	9	10.2	7.7	18.7	13.3	8.4	4	13.2		1890	30.4	12.05.1907	-2.0	11.05.1941
Boltenhagen	17	1019.0	wolkenlos	ENE	30	9.7	6.6	12.1	10.4	9.3	8	13.3		1951	27.8	17.05.1971	0.1	11.05.1957
Schwerin	68	1018.5	wolkenlos	E	15	9.8	6.4	19.8	13.2	8.5	7	9.1		1947	28.8	14.05.1985	-1.0	11.05.1978
Warnemünde	10	1020.0	wolkenlos	E	11	9.9	6.3	17.9	12.1	8.6	8	11.9	0.1	1951	29.0	17.05.1971	0.0	12.05.1978
Teterow	50	1018.8	leicht bew.	ENE	30	9.4	7.0	18.9	12.4	7.6	6	9.8		1947	29.6	17.05.1971	-3.0	12.05.1978
Barth	7	1020.4	wolkenlos	E	28	9.9	5.4	16.3	12.2	8.6	7	13.2						
Greifswald	6	1020.0	leicht bew.	ENE	24	9.3	6.7	15.4	11.8	8.4	7	10.1		1951	30.1	17.05.1971	-1.8	12.05.1978
Ueckermünde	7	1019.8	leicht bew.	NE	13	10.3	7.7	15.2	12.0	9.3	8	7.5	0.1	1951	30.7	17.05.1971	-3.4	12.05.1978
Emden	12	1016.9	wolkenlos	ENE	17	9.7	8.1	22.0	15.0	8.6	5	13.1		1947	29.4	13.05.1969	0.9	15.05.1977
Bremen/Flugh.	5	1017.0	wolkenlos	ENE	21	10.3	7.7	21.4	15.8	8.9	8	12.0		1890	30.5	12.05.1907	-2.5	11.05.1938
Soltau	78	1017.5	leicht bew.	ENE	15	9.6	7.4	21.2	15.1	8.4	7	9.3		1948	29.5	13.05.1969	-2.3	11.05.1978
Boizenburg	46	1018.5	leicht bew.	ENE	13	9.7	8.2	20.5	14.1	7.9	8	9.0		1951	28.8	20.05.1993	-0.6	12.05.1978
Lüchow	18	1017.6	wolkig	NE	9	9.4	8.6	19.5	13.8	7.3	6	7.5		1955	29.7	14.05.1969	-3.3	11.05.1978
Seehausen/Altm.	23	1017.7	bedeckt	ENE	9	10.3	8.7	20.0	13.5	8.9	8	9.2						
Marnitz	87	1017.8	wolkig	ENE	15	9.1	6.8	18.2	12.9	7.4	5	X						
Neuruppin	39	1017.9	stark bew.	NE	18	10.9	9.4	18.1	14.0	9.3	8	10.2	0.3					
Neubrandenburg	79	1019.0	leicht bew.	NE	26	9.2	7.2	17.8	11.4	7.2	6	7.5	0.0					
Angermünde	55	1018.0	wolkig	NNE	9	10.4	9.0	18.1	13.0	8.7	6	7.8	0.9	1951	33.5	18.05.1971	-5.1	12.05.1978
Lingen	26	1015.2	wolkenlos	ENE	9	11.2	8.0	22.8	16.8	10.5	9	13.8		1951	31.1	15.05.1992	-0.8	11.05.1953
Münst.-Osn./Flugh.	52	1015.2	wolkenlos	ENE	18	11.5	8.7	21.5	16.4	10.0	7	14.0						
Osnabrück	97	1016.1	wolkenlos	ENE	15	10.6	8.1	21.3	15.8	9.4	6	13.9		1952	29.3	13.05.1969	0.1	11.05.1953
Bad Salzuflen	139	1015.9	wolkenlos	ENE	8	10.8	8.1	21.0	15.4	8.9	7	13.6		1935	30.7	13.05.1969	-1.5	11.05.1938
Hannover/Flugh.	59	1016.9	wolkenlos	ENE	13	9.5	7.4	20.7	15.1	7.6	5	11.6		1936	30.3	14.05.1943	-2.2	11.05.1978
Braunschweig	88	1016.5	wolkig	E	5	9.7	8.4	19.3	14.3	8.2	6	11.4		1891	31.8	12.05.1907	-1.8	11.05.1978
Gardelegen	48	1016.7	leicht bew.	NE	9	10.8	9.4	19.6	13.8	8.9	7	10.2						
Magdeburg	85	1016.4	stark bew.	ENE	8	12.1	9.5	20.1	14.8	8.9	6	10.8		1947	30.7	14.05.1969	-2.8	11.05.1978
Potsdam	99	1016.9	wolkig	ENE	13	12.2	10.6	19.0	14.9	9.6	8	6.9	0.5	1893	32.5	18.05.1971	-2.6	11.05.1978
Berlin-Temp.	49	1016.7	wolkig	ENE	11	12.7	10.2	18.1	15.1	12.0	11	9.0	0.0	1876	32.4	19.05.1888	-1.6	11.05.1978
Lindenberg	112	1016.3	wolkig	ENE	9	13.4	9.8	17.2	13.8	11.1	10	7.8		1947	33.3	18.05.1971	-2.4	12.05.1978
Manschnow	16	1016.7	stark bew.	E	13	12.9	10.6	17.7	14.6	10.7	8	6.6	2					
Düsseldorf/Flugh.	41	1013.5	leicht bew.	ENE	11	12.5	7.8	23.0	17.6	10.8	9	11.4		1970	31.3	15.05.1992	1.6	11.05.1980
Bocholt	24	1014.0	wolkig	ESE	17	12.8	8.8	22.6	16.6	11.8	10	14.0		1947	31.2	15.05.1992	-3.1	11.05.1953
Essen	161	1013.4	wolkig	ENE	24	11.9	7.3	22.3	17.0	11.2	9	13.4		1935	29.8	15.05.1992	-1.4	16.05.1941
Luedenscheid	392	1013.4	leicht bew.	ENE	13	10.5	5.9	19.6	14.6	9.0	7	8.3						
Kahler Asten	859	-	leicht bew.	E	21	6.7	4.1	17.1	11.4	5.6	4	10.8		1955	25.5	14.05.1969	-3.1	11.05.1978
Bad Lippspringe	158	1015.0	wolkenlos	E	22	11.4	7.1	20.6	15.9	8.3	5	13.8		1951	30.1	13.05.1969	-1.6	11.05.1953
Kassel	233	1015.2	leicht bew.	N	9	10.9	6.6	21.2	16.2	8.8	6	10.8		1951	30.0	14.05.1969	-0.8	11.05.1953
Göttingen	171	1015.9	leicht bew.	SW	4	7.8	6.3	20.8	14.4	5.2	4	9.2		1947	30.3	13.05.1969	-2.6	12.05.1951
Leinefelde	356	1015.3	leicht bew.	E	8	7.9	6.7	20.5	12.7	5.4	2	9.2		1957	28.7	13.05.1969	-2.4	12.05.1978
Braunlage	610	1015.2	leicht bew.	ENE	15	8.5	6.9	16.8	11.8	6.3	5	12.0		1936	28.1	19.05.1953	-3.9	11.05.1978
Brocken	1153	-	in Wolken	E	33	4.7	4.7	10.0	7.1	4.0	3	12.9	0.1	1951	22.3	14.05.1969	-8.7	11.05.1978
Artern	165	1015.8	wolkig	E	9	10.2	8.3	20.2	14.1	7.8	6	11.9		1954	30.6	17.05.1971	-1.9	11.05.1978
Leipzig/Flugh.	141	1015.6	stark bew.	E	8	10.5	10.4	19.6	13.2	7.8	6	10.3		1951	30.6	17.05.1971	-2.6	11.05.1978
Wittenberg	105	1015.9	leicht bew.	ENE	15	12.3	9.2	20.1	13.6	10.3	8	8.5	0.7	1951	30.9	20.05.1993	-2.4	11.05.1978
Oschatz	152	1015.2	leicht bew.	ENE	5	9.7	9.7	18.5	12.5	8.3	6	8.5	0.0					
Dresden/Flugh.	227	1015.2	leicht bew.	ESE	9	10.0	8.4	17.2	11.0	7.8	7	8.4	6	1917	31.7	13.05.1945	-3.4	11.05.1978
Doberlug-Kir.	99	1016.0	wolkig	ESE	5	11.6	10.9	17.5	12.2	8.9	6	6.1	3	1951	31.4	18.05.1971	-2.5	20.05.1952
Cottbus	69	1016.3	leicht bew.	E	4	11.5	9.6	18.1	13.0	9.1	8	6.2	9	1951	33.3	18.05.1971	-2.9	11.05.1978
Görlitz	238	1016.0	wolkig	ESE	9	10.0	8.5	15.5	11.9	8.4	4	6.7	2	1951	30.0	18.05.1971	-2.6	11.05.1978
Aachen	205	1012.4	leicht bew.	still	11	9.8	9.8	22.5	15.2	9.3	8	10.5		1891	32.1	13.05.1969	-1.0	12.05.1941
Nürburg	629	1012.8	wolkig	E	11	9.1	6.6	19.2	13.2	9.1	8	12.1		1947	27.3	13.05.1969	-1.1	20.05.1965
Köln-Bonn/Flugh.	99	1013.0	wolkig	E	8	13.1	8.0	23.3	17.1	11.0	9	9.5		1958	31.6	13.05.1969	-1.2	14.05.1976
Bendorf	129	1012.9	wolkig	NW	2	12.0	10.0	23.6	16.9	10.9	9	10.9		1951	31.7	13.05.1969	0.9	12.05.1955
Bad Marienberg	555	1013.1	wolkig	E	22	9.6	5.4	19.5	14.6	9.1	8	12.0		1963	26.1	15.05.1992	-0.3	20.05.1965
Giessen	195	1014.1	leicht bew.	N	13	10.9	7.7	22.7	15.8	10.2	8	9.8	0.0	1939	31.4	19.05.1953	-2.4	13.05.1941
Bad Hersfeld	225	1014.6	leicht bew.	NNE	11	9.3	6.8	22.4	15.9	7.9	6	11.8		1949	31.3	19.05.1953	-1.6	12.05.1955
Wasserk																		