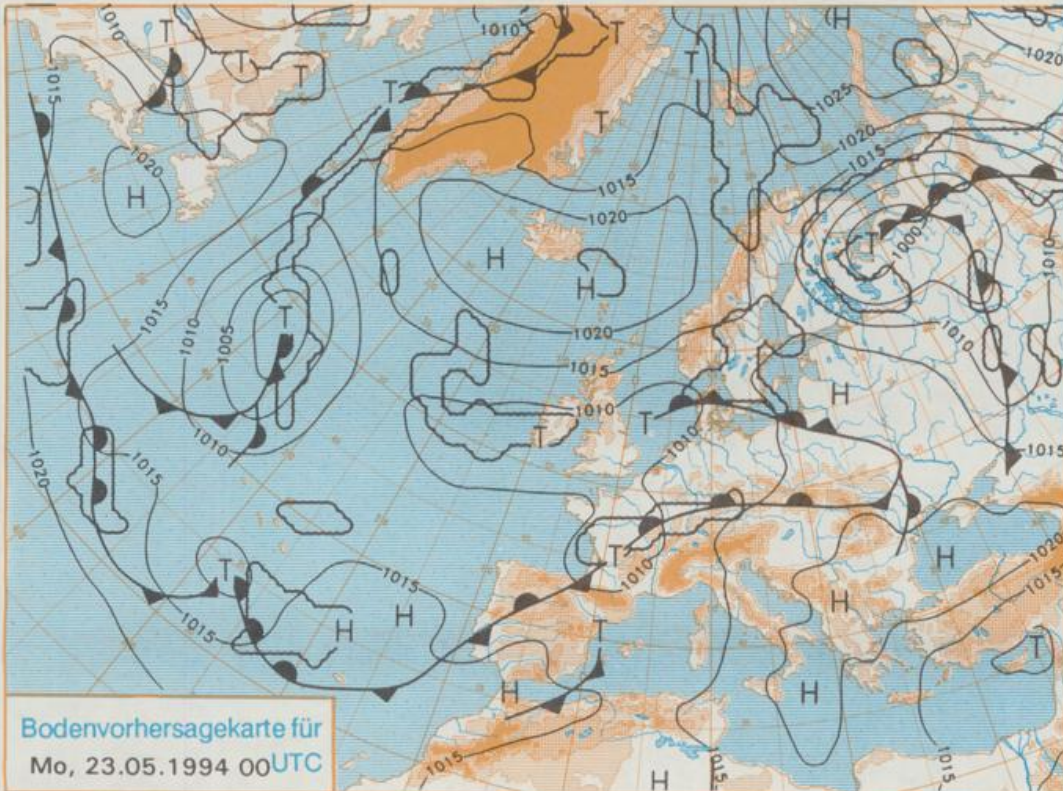


Erscheint täglich
Nur PostbezugDruck und Verlag: Deutscher Wetterdienst, Zentralamt
Frankfurter Straße 135, 63067 Offenbach am Main
Postanschrift: 63004 (Postfach), Telefon: (069) 80 62-2283
Telex: (069) 4152871, Telefax: (069) 80 62-2484
Postgirokonto Frankfurt: BLZ 500 100 60, KfNr. 490 31-606Schutzgebühr monatlich DM 26,-
einschließlich Versandkosten,
Einzelpreis DM 1,20
zuzüglich Versandkosten

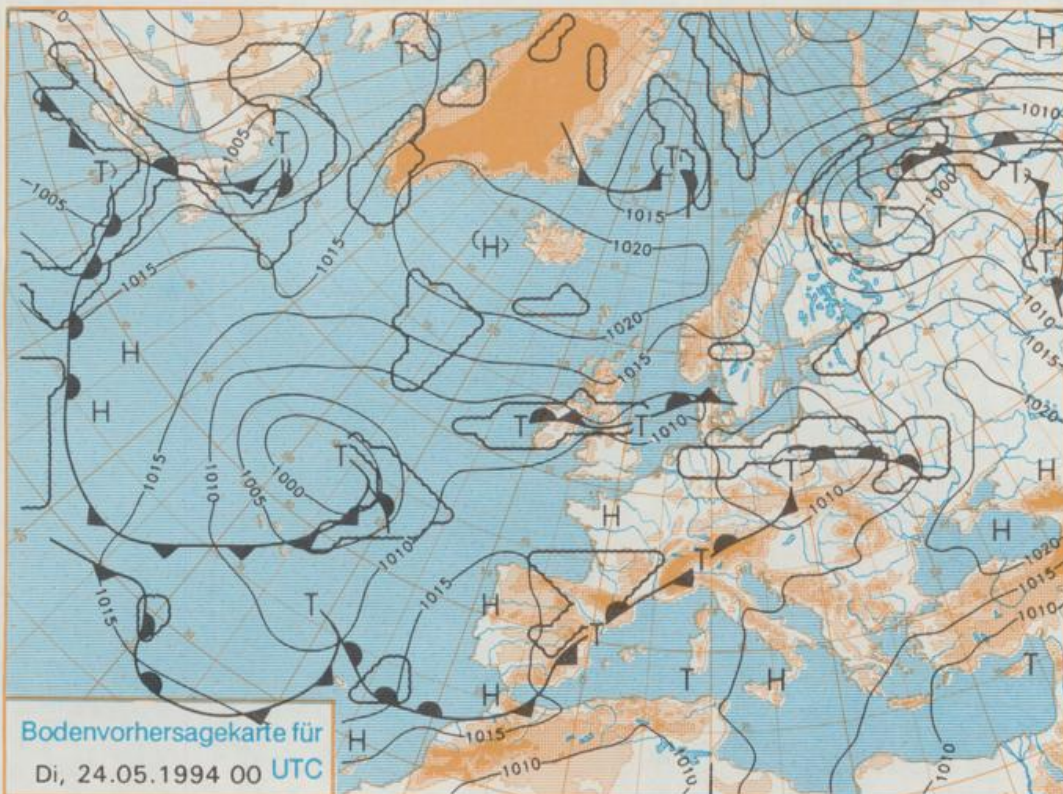
Jahrgang 1994

Samstag, den 21. Mai

Nummer 141



Stereographische Projektion 1 : 60 000 000 60°N



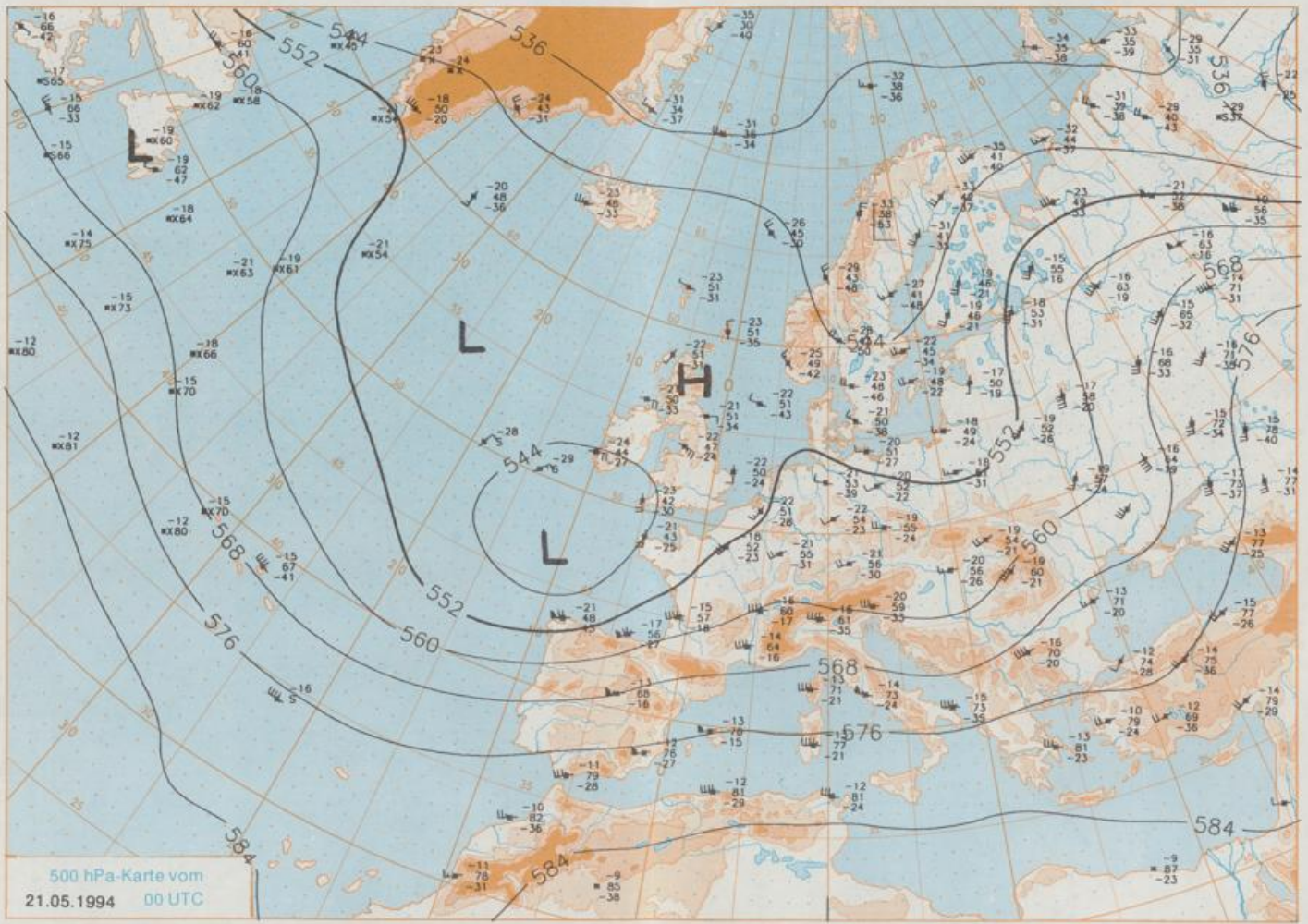
Deutschland-Vorhersage für Montag, 23.05.1994

Der am Samstag 00 UTC über dem mittleren Deutschland angelangte Ausläufer des Tiefs westlich der Bretagne zieht bis Montag nordwärts ab. Gleichzeitig verlagert sich das Frontensystem des Randtiefs über der Biskaya nordwärts. Es beeinflusst am Montag vor allem das südliche Deutschland und führt feuchtwarme Luft in die Mitte und den Süden.

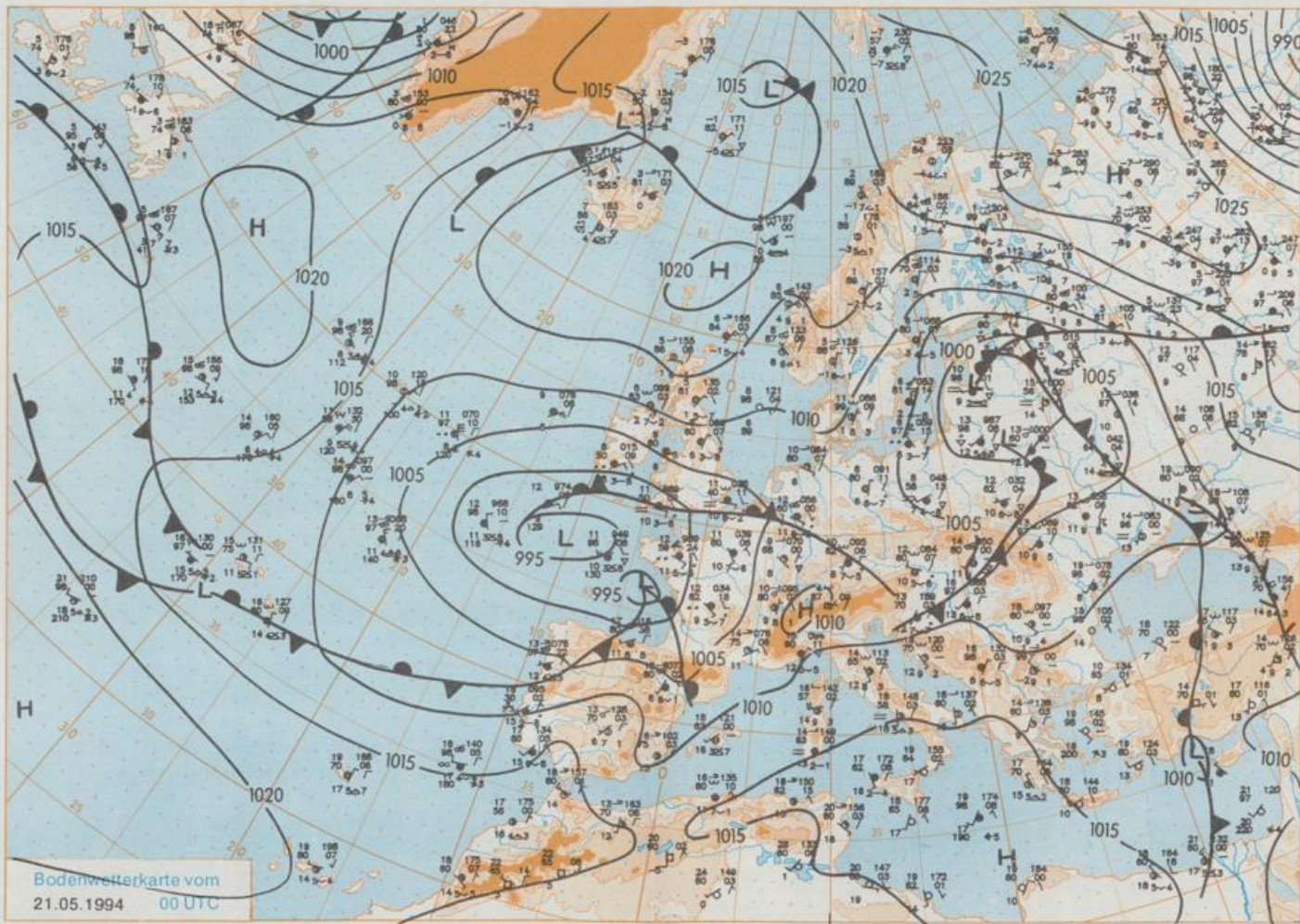
Überwiegend starke, zeitweise aufgelockerte Bewölkung und vor allem in der Mitte und im Süden meist schauerartige Regenfälle, örtlich Gewitter. Tiefsttemperaturen 9 bis 13 Grad C. Höchsttemperaturen 18 bis 23, im Süden bis 25 Grad C. Meist schwachwindig.

Weitere Aussichten für Dienstag, 24.05.1994

Wechselhaft und leichter Temperaturrückgang.



Stereographische Projektion 1 : 30 000 000 60°N



Bodenwetterkarte vom
21.05.1994 00 UTC

Stereographische Projektion 1 : 30 000 000 60°N

Wettermeldungen von Samstag, dem 21. Mai 1994 06 UTC

Station	Bar.-höhe (m)	Luftdr. red.NN (hPa)	Wetter	Wind km/h	Deutschland					Sonne Vorl. Std.	RR 24h mm	Schnee höhe cm	Extremwerte der Lufttemperatur in der Dekade vom 21.05. bis 31.05.						
					Luft 2 m	Taufpunkt	Temperatur (Grad C)						Nacht 5 cm	seit	Tmax	Datum	Tmin	Datum	
							Max	Mittel	Min										
Helgoland	8	1009.4	leicht bew.	E	22	11.4	7.8	13.7	12.0	10.9	9	11.6			1952	21.6	25.05.1989	-2.8	22.05.1955
List / Sylt	29	1010.0	leicht bew.	E	15	9.9	5.3	17.3	12.9	7.4	4	10.9			1937	26.3	31.05.1978	2.4	22.05.1955
Schleswig	48	1010.4	leicht bew.	ESE	5	10.0	6.8	15.6	10.5	4.8	1	10.5			1947	29.4	31.05.1947	-0.3	22.05.1955
Kiel	31	1010.3	leicht bew.	W	4	10.8	6.3	13.2	10.2	4.8	1	11.6			1940	30.3	31.05.1947	-0.8	22.05.1950
Arkona	42	1010.8	wolkig	SE	15	10.1	3.3	11.2	8.7	7.0	6	0.9			1951	23.2	26.05.1989	-3.2	23.05.1980
Norderney	16	1008.0	leicht bew.	E	18	11.8	8.6	13.7	12.1	9.7	9	8.1			1947	30.3	27.05.1985	4.1	22.05.1955
Bremerhaven	11	1008.9	leicht bew.	E	11	9.5	7.2	16.7	13.2	7.8	6	13.1			1949	29.7	27.05.1985	2.1	22.05.1980
Cuxhaven	12	1009.3	leicht bew.	ESE	21	11.5	7.8	16.7	13.5	10.3	7	12.8			1946	29.9	27.05.1985	-2.8	22.05.1955
Hamburg/Flugh.	16	1010.0	leicht bew.	SE	11	10.5	5.1	16.0	11.8	8.3	3	10.5			1891	32.1	31.05.1932	-1.0	23.05.1980
Lübeck	15	1010.4	leicht bew.	still		7.9	7.3	15.6	10.9	2.9	-2	8.2			1890	34.0	27.05.1892	-0.4	26.05.1987
Boitenhagen	17	1009.8	leicht bew.	SW	11	9.7	6.7	11.9	9.7	5.5	4	4.5			1951	29.4	31.05.1979	0.6	21.05.1956
Schwerin	68	1010.3	leicht bew.	SSW	5	8.8	5.4	12.5	10.4	5.9	2	1.6			1947	30.6	31.05.1979	0.3	23.05.1980
Warnemünde	10	1010.5	leicht bew.	SW	4	10.6	6.7	12.7	9.9	7.9	7	0.9			1951	29.5	31.05.1979	2.2	22.05.1980
Teterow	50	1010.3	wolkig	S	11	8.3	6.6	12.1	9.3	5.9	4	0.1			1947	29.3	31.05.1956	-0.9	22.05.1980
Barth	7	1010.4	stark bew.	S	8	8.9	6.4	12.7	9.8	7.4	2	0.4							
Greifswald	6	1010.7	wolkig	ESE	8	9.6	4.8	11.9	8.0	6.2	4	0.0			1951	29.8	31.05.1979	-0.3	27.05.1957
Ueckeründe	7	1011.4	stark bew.	E	4	9.7	5.0	9.5	9.1	8.6	7	0.0			1951	30.5	31.05.1979	-0.8	23.05.1980
Ermden	12	1006.9	wolkig	ENE	15	9.5	7.7	16.7	11.8	8.3	5	4.1			1947	30.0	31.05.1947	1.0	26.05.1957
Bremen/Flugh.	5	1008.3	wolkig	E	15	9.6	7.2	18.3	13.2	7.9	7	11.5			1890	34.4	28.05.1892	-1.6	23.05.1980
Soitau	78	1009.3	wolkig	ESE	11	8.4	6.2	17.7	11.6	5.4	4	8.4			1948	30.8	27.05.1985	-2.2	23.05.1980
Boizenburg	46	1010.6	leicht bew.	ESE	9	7.9	7.9	14.5	10.7	4.6	4	5.9			1951	30.1	31.05.1956	-1.4	22.05.1980
Lüchow	18	1010.3	leicht bew.	SSE	7	8.5	7.2	14.2	10.8	8.9	2	1.9			1955	30.2	31.05.1979	-2.4	23.05.1980
Seehausen/Altm.	23	1010.8	leicht bew.	SE	13	8.8	8.8	12.5	10.3	2.5	1	0.0							
Marnitz	87	1010.2	wolkig	SSE	8	8.8	3.8	11.1	8.9	4.9	1	X							
Neuruppin	39	1011.5	wolkig	ESE	5	9.3	6.5	10.7	9.2	7.7	7	0.5							
Neubrandenburg	79	1011.0	wolkig	E	8	8.6	5.9	10.2	8.4	5.4	2	0.0			1951	30.6	21.05.1953	-0.8	23.05.1980
Angermünde	55	1010.8	stark bew.	ENE	13	8.3	6.3	9.0	7.8	4.9	3	5							
Lingen	26	1005.6	Regen	E	5	11.7	9.4	17.7	13.9	11.6	11	3.2	0.2		1951	30.7	27.05.1985	0.1	23.05.1955
Münst.-Osn./Flugh.	52	1005.9	stark bew.	E	11	12.5	10.2	17.8	13.1	12.3	12	5.6	0.2						
Osnabrück	97	1006.8	Regen	ESE	11	11.2	9.6	17.6	13.5	11.1	11	6.3	0.7		1952	30.0	27.05.1985	0.1	22.05.1955
Bad Salzuflen	139	1007.3	bedeckt	ESE	4	11.3	9.4	17.5	13.2	10.9	10	10.2	0.2		1935	33.4	30.05.1944	-0.6	23.05.1955
Hannover/Flugh.	59	1008.3	stark bew.	E	9	9.8	7.7	17.9	11.7	8.8	8	6.2			1936	32.2	30.05.1944	-1.8	23.05.1980
Braunschweig	88	1008.9	wolkig	ESE	11	9.4	7.3	16.5	11.5	8.1	6	8.1	0.1		1891	35.4	27.05.1892	-0.7	27.05.1957
Gardelegen	48	1010.0	leicht bew.	SE	15	9.0	8.0	15.0	10.2	2.8	2	2.5	0.1						
Magdeburg	85	1010.2	wolkig	ESE	9	8.7	6.6	15.9	10.9	4.9	2	4.4	0.3		1947	30.7	31.05.1979	-0.8	23.05.1980
Potsdam	99	1011.5	wolkig	still	9	7.5	7.4	9.8	8.3	5.6	4	0.2			1893	34.0	24.05.1922	-0.7	22.05.1955
Berlin-Temp.	49	1011.2	stark bew.	NNE	2	9.1	5.0	9.8	8.3	7.0	4	4			1876	35.5	28.05.1892	0.3	21.05.1911
Lindenberg	112	1010.9	stark bew.	WNW	5	7.8	7.0	8.9	8.0	6.6	7	7			1947	32.5	22.05.1950	-0.4	22.05.1955
Manschnow	16	1010.6	stark bew.	still	4	7.8	5.4	9.4	8.3	6.9	6	4							
Düsseldorf/Flugh.	41	1005.2	leicht bew.	SSE	17	13.2	11.1	16.7	12.9	12.2	11	0.7	0.4		1970	30.1	31.05.1979	1.4	21.05.1988
Bocholt	24	1005.1	stark bew.	SE	8	13.0	12.0	17.7	13.9	12.6	10	1.7	0.0		1947	30.2	26.05.1988	0.0	21.05.1952
Essen	161	1005.9	leicht bew.	SSE	15	12.5	10.9	16.9	12.9	10.9	10	1.4	1.1		1935	32.0	30.05.1944	0.3	23.05.1955
Luedenscheid	392	1006.0	wolkig	SSE	5	10.9	9.2	15.0	11.3	10.3	10	0.9	2						
Kahler Asten	859	-	Regen	S	11	8.1	8.1	10.7	8.8	7.5	7	0.1	0.8		1955	25.3	31.05.1979	-2.6	22.05.1955
Bad Lippspringe	158	1007.1	stark bew.	ESE	11	11.6	9.4	18.0	12.8	11.3	9	5.3	0.3		1951	30.0	31.05.1979	-0.6	21.05.1988
Kassel	233	1007.9	stark bew.	ENE	4	11.0	9.2	18.0	13.7	10.5	9	7.0	1		1947	30.1	26.05.1953	-0.4	21.05.1956
Göttingen	171	1008.3	stark bew.	ESE	22	10.5	8.1	17.1	12.0	10.0	10	9.7			1951	30.4	26.05.1953	-2.7	23.05.1955
Leinefelde	356	1008.7	stark bew.	ESE	9	8.8	6.0	15.3	10.8	8.1	8	10.5			1957	27.5	30.05.1979	-0.3	21.05.1985
Braunlage	610	1008.9	stark bew.	ESE	4	7.6	5.9	12.6	8.4	6.7	6	10.3			1936	27.8	30.05.1944	-1.6	22.05.1955
Brocken	1153	-	in Wolken	S	21	4.2	4.2	6.9	4.2	3.6	1	7.7		Re	1951	21.1	31.05.1979	-5.3	22.05.1955
Arten	165	1009.8	stark bew.	E	8	9.1	8.4	16.9	11.2	7.2	6	5.7	0.2		1954	29.2	27.05.1985	-0.7	22.05.1955
Leipzig/Flugh.	141	1010.3	stark bew.	E	17	8.4	7.1	13.5	10.0	6.2	6	0.7	0.8		1951	30.9	26.05.1953	0.8	22.05.1955
Wittenberg	105	1010.9	leicht bew.	E	8	8.5	6.3	11.1	9.3	4.5	3	3			1951	31.1	21.05.1953	-0.2	22.05.1955
Oschatz	152	1010.3	bedeckt	E	8	8.3	5.9	9.8	8.8	7.8	7	4			1917	30.5	26.05.1953	0.9	22.05.1917
Dresden/Flugh.	227	1011.1	leicht bew.	ENE	4	8.3	5.9	9.8	8.8	7.8	7	4			1951	31.4	21.05.1953	-1.9	23.05.1980
Doberlug-Kir.	99	1011.2	leicht bew.	E	5	8.7	8.0	10.6	9.0	5.2	2	6			1951	31.6	31.05.1979	-1.4	23.05.1980
Cottbus	69	1011.3	leicht bew.	still	7	7.9	6.9	9.2	8.4	6.9	6	8			1951	31.4	31.05.1979	-1.4	23.05.1980
Görlitz	238	1011.2	stark bew.	NW	11	8.1	7.4	9.0	8.1	7.6	8	6			1951	28.8	31.05.1979	-0.3	26.05.1957
Aachen	205	1004.5	leicht bew.	S	8	11.4	10.4	14.4	12.3	10.4	9	0.4	4		1891	34.2	28.05.1892	-0.6	23.05.1905
Nürnberg	629	1006.6	in Wolken	SE	8	9.0	5.0	11.1	9.6	7.6	7	4			1947	26.9	26.05.1953	-0.7	22.05.1955
Köln-Bonn/Flugh.	99	1005.8	leicht bew.	ESE	11	12.2	10.5	15.2	12.6	10.7	9	5			1958	30.9	31.05.1979	0.0	21.05.1965
Bendorf	129	1006.9	leicht bew.	S	5	10.7	10.7	14.4	12.4	9.5	9	5			1951	32.0	31.05.1979	0.0	21.05.1965
Bad Marienberg	555	1007.0	stark bew.	S	11	9.2	8.8	11.8	10.0	8.8	8	2			1963	26.7	31.05.1979	-0.3	23.05.1975
Gießen	195	1007.5	stark bew.	SE	8	12.5	11.3	17.0	13.2	11.8	11								