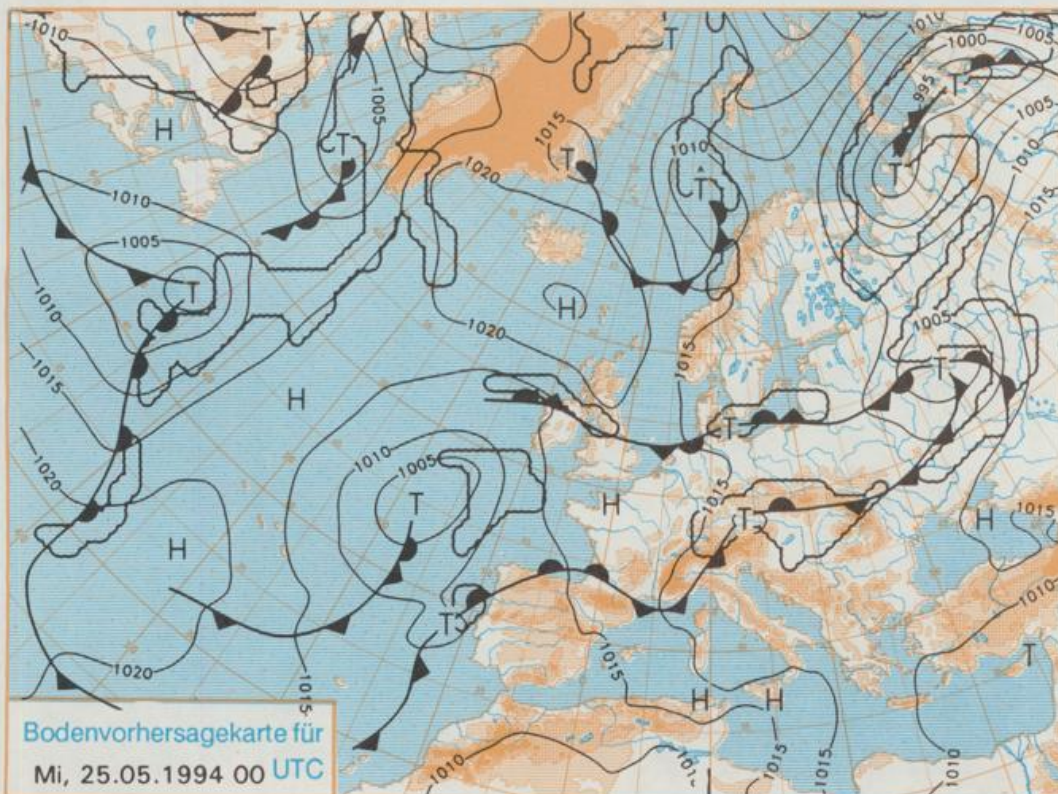


Stereographische Projektion 1 : 60 000 000 60°N



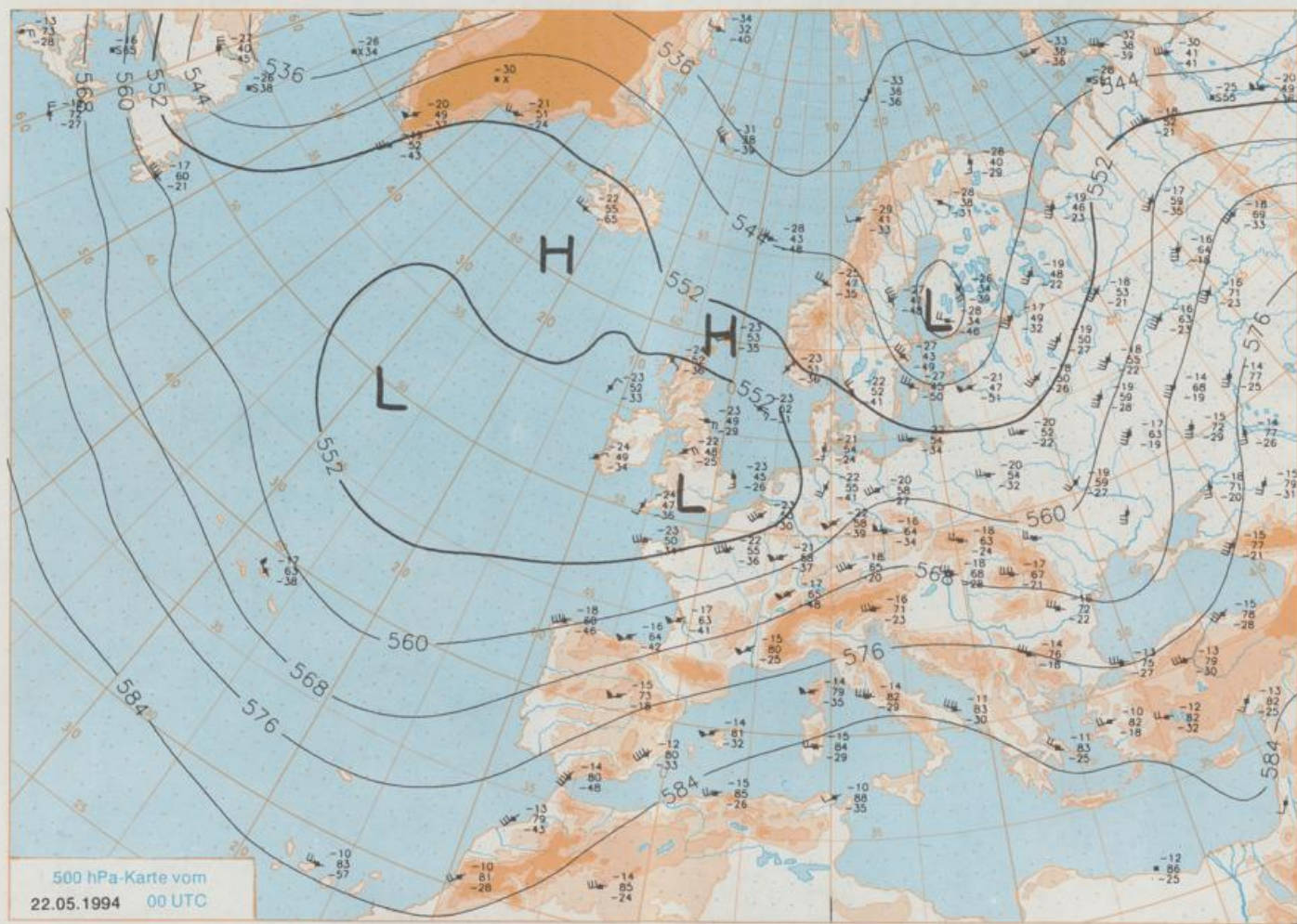
## Deutschland-Vorhersage für Dienstag, 24.05.1994

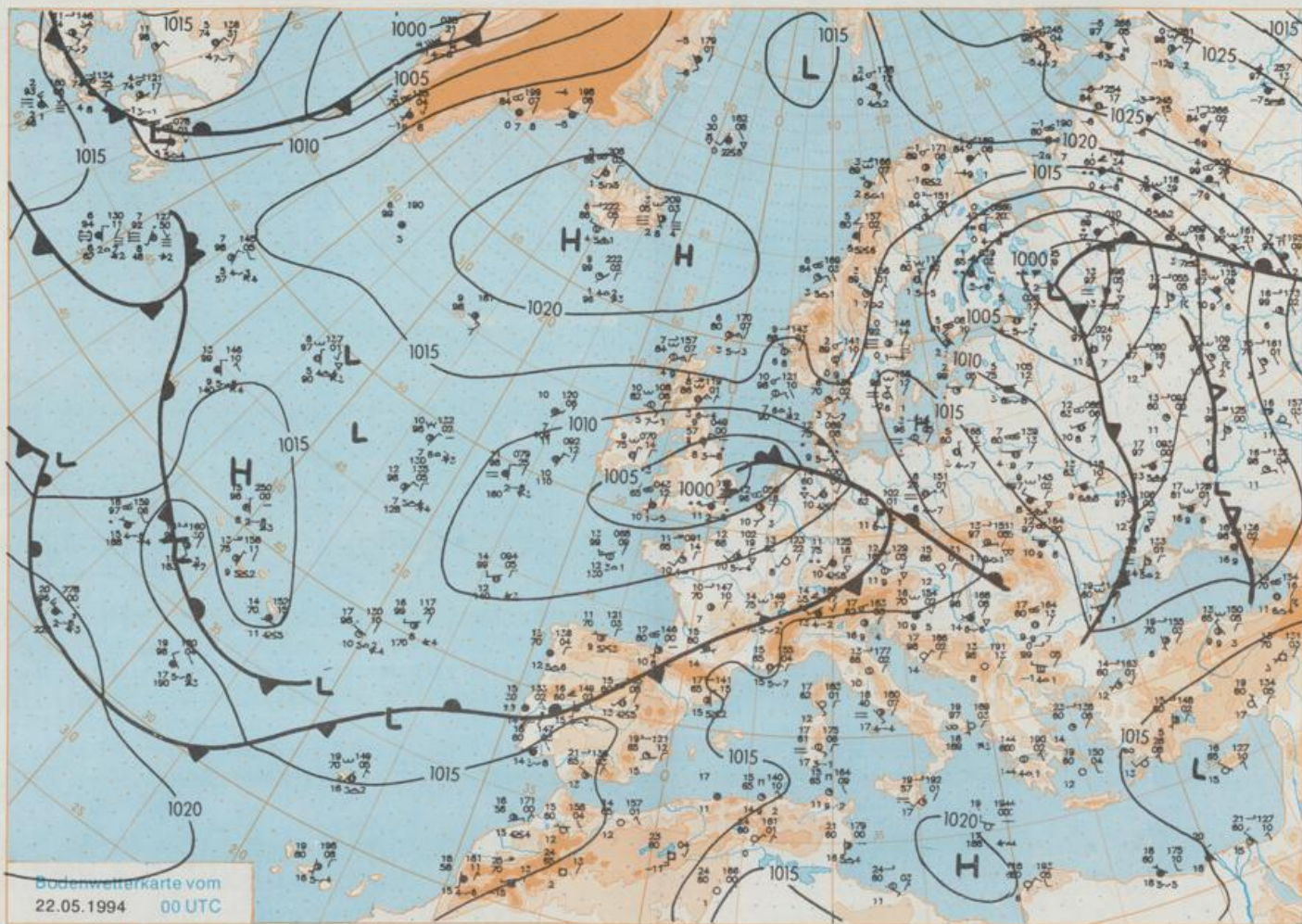
Der am Sonntag 00 UTC über dem Norden Deutschlands angelangte Ausläufer des Tiefs mit Kern über der westlichen Nordsee erreicht bis Dienstag den Nord- und Ostseebereich, wo er nahezu ortsfest bleibt. Ein weiterer Tiefausläufer liegt am Dienstag 00 UTC im Bereich der Alpen. Er beeinflusst vor allem den Süden Deutschlands.

Im äußersten Norden sowie in Baden-Württemberg und Bayern überwiegend stark bewölkt und vor allem im Bereich des Schwarzwaldes und der Alpen zum Teil ergiebiger Regen, örtlich gewittrig. Im übrigen Deutschland teils sonnig, teils wolkgig und weitgehend trocken. Tiefsttemperaturen zwischen 8 Grad im Nordwesten und 14 Grad C im Süden. Höchstwerte 17 bis 22 Grad C. Meist schwachwindig.

## Weitere Aussichten für Mittwoch, 25.05.1994

Überwiegend sonnig bei steigenden Temperaturen.





Stereographische Projektion 1 : 30 000 000 60°N

Wettermeldungen von Sonntag, dem 22. Mai 1994 06 UTC

Station	Bar.-höhe (m)	Luftdr. red.NN (hPa)	Wetter	Deutschland										Extremwerte der Lufttemperatur					
				Wind		Temperaturen (Grad C)					Sonne	RR	Schnee	in der Dekade vom 21.05. bis 31.05.					
				km/h	Luft 2 m	Tau-punkt	Max Vortag	Mittel	Min	Nacht 2 m 5 cm	Vort. Std.	24h mm	höhe cm	seit	Tmax	Datum	Tmin	Datum	
Helgoland	8	1007.5	stark bew. bedeckt	SSW	21	11.6	10.7	13.7	12.3	11.3	11	5.4	5	1952	21.6	25.05.1989	2.6	22.05.1955	
List / Sylt	29	1008.1	bedeckt	E	30	10.7	8.9	17.1	13.3	11.6	10	12.3	0.5	1937	26.3	31.05.1978	2.4	22.05.1955	
Schleswig	48	1008.9	Regen	ESE	13	9.9	9.8	16.7	12.9	9.4	9	10.2	7	1947	29.4	31.05.1947	0.3	22.05.1955	
Kiel	31	1009.1	Regen	ESE	8	10.4	9.0	16.1	13.2	9.9	10	9.3	11	1940	30.3	31.05.1947	-0.8	22.05.1980	
Arkona	42	1012.9	Regen	E	26	9.0	6.6	13.3	10.6	8.9	8	13.2	0.0	1951	23.2	26.05.1989	3.2	23.05.1980	
Norderney	16	1007.4	stark bew.	SSW	13	12.4	11.0	15.9	12.8	11.8	11	2.4	5	1947	30.3	27.05.1985	4.1	22.05.1955	
Bremerhaven	11	1008.1	stark bew.	S	15	12.6	11.4	16.5	12.8	12.2	12	4.5	4	1949	29.7	27.05.1985	2.1	22.05.1980	
Cuxhaven	12	1008.0	Regen	SSW	9	12.5	11.1	16.3	13.5	12.1	10	6.1	3	1946	29.9	27.05.1985	2.8	22.05.1955	
Hamburg/Flugh.	16	1008.5	stark bew.	SW	9	12.6	11.1	16.4	13.8	11.0	11	7.1	8	1891	32.1	21.05.1932	-1.0	23.05.1980	
Lübeck	15	1008.7	bedeckt	SE	5	11.3	10.2	19.4	14.1	10.0	7	10.1	3	1890	34.0	27.05.1892	-0.4	26.05.1987	
Boltenhagen	17	1008.7	nach Gewitt	SE	30	10.4	9.4	13.7	12.2	10.2	10	10.3	6	1951	29.4	31.05.1979	0.6	21.05.1956	
Schwerin	68	1009.1	stark bew.	ESE	8	11.1	10.3	17.8	13.9	10.2	10	8.1	5	1947	30.6	31.05.1979	0.3	23.05.1980	
Warnemünde	10	1010.7	Regen	SE	18	10.0	9.2	15.6	12.3	9.7	9	10.8	6	1951	29.5	31.05.1979	2.2	22.05.1980	
Teterow	50	1009.8	Gewitter	ESE	30	8.8	8.0	18.4	12.4	8.8	9	7.0	14	1947	29.3	31.05.1956	-0.9	22.05.1980	
Barth	7	1011.8	Regen	ESE	11	9.3	7.4	15.4	11.3	9.3	9	4.5	0.3						
Greifswald	6	1012.0	Regen	ESE	13	9.5	6.5	15.2	11.0	9.5	8	7.4	0.0	1951	29.8	31.05.1979	-0.3	27.05.1957	
Ueckermünde	7	1013.0	Regen	ESE	11	8.4	7.5	14.5	12.0	8.4	8	11.3	7	1951	30.5	31.05.1979	-0.8	23.05.1980	
Emden	12	1007.2	leicht bew.	SSW	24	12.1	10.6	17.4	12.8	11.6	11	1.0	9	1947	30.0	31.05.1947	1.0	26.05.1957	
Bremen/Flugh.	5	1008.7	leicht bew.	SW	18	12.7	10.6	16.7	13.0	11.1	10	2.0	5	1890	34.4	28.05.1892	-1.6	23.05.1980	
Soltau	78	1009.4	stark bew.	WSW	13	12.3	10.5	16.9	11.8	11.6	11	4.7	9	1948	30.8	27.05.1985	-2.2	23.05.1980	
Boizenburg														1951	30.1	31.05.1956	-1.4	22.05.1980	
Lüchow	18	1009.5	leicht bew.	WSW	8	12.6	12.6	17.2	12.8	10.8	10	7.7	2	1955	30.2	31.05.1979	-2.4	23.05.1980	
Seehausen/Altm.	23	1010.0	leicht bew.	SW	9	12.3	12.0	17.1	12.8	10.8	10	8.4	2						
Marnitz	87	1009.0	stark bew.	SSE	5	10.8	9.6	17.5	14.0	10.5	10	X	1						
Neuruppin	39	1010.6	stark bew.	SE	9	10.8	10.4	17.3	13.3	10.5	10	6.0	12						
Neubrandenburg	79	1011.1	Gewitter	E	13	8.4	7.7	17.5	12.2	8.4	8	7.4	13						
Angermünde	55	1011.5	Regen	ESE	17	9.1	8.3	16.6	12.4	9.0	8	8.1	8	1951	30.6	21.05.1953	-0.8	23.05.1980	
Lingen	26	1007.7	wolkig	S	13	12.3	10.0	19.4	14.9	11.2	10	1.7	8	1951	30.7	27.05.1985	0.1	23.05.1955	
Münst.-Osn./Flugh.	52	1009.1	wolkig	SSW	13	12.2	10.6	19.4	13.9	11.0	11	3.3	6						
Osnabrück	97	1009.4	leicht bew.	SSW	15	12.6	9.8	19.4	14.0	11.2	10	2.6	3	1952	30.0	27.05.1985	0.1	22.05.1955	
Bad Salzuflen	139	1010.1	leicht bew.	SSW	13	12.6	9.1	18.5	14.2	10.8	9	3.0	2	1935	33.4	30.05.1944	-0.6	23.05.1955	
Hannover/Flugh.	59	1009.5	leicht bew.	SW	15	13.1	9.5	17.3	13.4	11.6	10	2.6	6	1936	32.2	30.05.1944	-1.8	23.05.1980	
Braunschweig	88	1009.6	leicht bew.	SW	15	12.4	9.5	17.0	13.1	11.8	10	1.4	4	1891	35.4	27.05.1892	0.7	27.05.1957	
Gardelegen	48	1010.0	leicht bew.	WSW	13	13.6	11.5	17.1	12.9	11.2	10	5.9	3						
Magdeburg	85	1010.7	leicht bew.	WSW	13	13.3	10.6	18.7	13.0	11.3	8	6.0	5	1947	30.7	31.05.1979	-0.8	23.05.1980	
Potsdam	99	1010.8	wolkig	SW	11	12.2	12.1	17.5	12.5	10.7	11	8.3	2	1893	34.0	24.05.1922	0.7	22.05.1955	
Berlin-Temp.	49	1010.9	stark bew.	SSE	8	11.8	11.1	17.0	13.5	10.4	10	6.6	5	1876	35.5	28.05.1892	0.3	21.05.1911	
Lindenberg	112	1011.2	wolkig	SSE	8	10.8	10.5	17.4	12.7	9.6	9	6.3	0.2	1947	32.5	22.05.1950	-0.4	22.05.1955	
Manschnow	16	1011.6	stark bew.	SE	9	10.2	9.0	17.2	12.3	9.6	9	7.0	3						
Düsseldorf/Flugh.	41	1010.3	stark bew.	S	17	13.1	9.5	18.2	14.4	12.1	10	7.2	2	1970	30.1	31.05.1979	1.4	21.05.1988	
Bolcholt	24	1008.9	stark bew.	SSW	17	13.3	10.5	20.2	13.7	11.6	10	5.8	5	1947	30.2	26.05.1988	0.0	21.05.1952	
Essen	161	1010.2	stark bew.	SSW	18	12.2	9.7	17.9	12.9	10.6	8	7.7	6	1935	32.0	30.05.1944	0.3	23.05.1955	
Luedenscheid	392	1010.9	wolkig	SW	15	10.6	8.0	16.2	12.5	9.0	8	4.4	2						
Kahler Asten	859	-	bedeckt	SW	24	7.3	7.3	12.2	9.2	6.1	5	2.6	5	1955	25.3	31.05.1979	-2.6	22.05.1955	
Bad Lipspringe	158	1010.5	wolkig	SW	15	12.9	8.7	19.1	14.0	10.0	7	3.1	0.5	1951	30.0	31.05.1979	-0.6	21.05.1988	
Kassel	233	1012.1	leicht bew.	S	5	10.3	8.8	18.0	13.0	8.8	7	2.9	5	1951	30.1	26.05.1953	0.4	21.05.1956	
Göttingen	171	1011.6	wolkig	SSW	9	12.9	9.1	17.9	13.2	10.2	8	1.0	7	1947	30.4	26.05.1953	-2.7	23.05.1955	
Leinefelde	356	1011.9	wolkig	SW	11	11.1	8.7	16.3	12.8	8.7	6	1.2	2	1957	27.5	30.05.1979	-0.3	21.05.1965	
Braunlage	610	1011.2	wolkig	SW	21	9.1	7.5	13.9	10.8	7.4	6	0.4	2	1936	27.8	30.05.1944	-1.6	22.05.1955	
Brocken	1153	-	in Wolken	WSW	63	4.5	4.5	8.4	6.8	4.5	4	-	3	Re	1951	21.1	31.05.1979	-5.3	22.05.1955
Artern	165	1012.1	leicht bew.	SW	18	12.3	8.8	19.0	14.1	10.6	10	2.3	2	1954	29.2	27.05.1985	-0.7	22.05.1955	
Leipzig/Flugh.	141	1012.0	leicht bew.	SSW	21	13.6	10.1	17.5	13.4	11.1	10	3.2	1	1951	30.9	26.05.1953	0.8	22.05.1955	
Wittenberg	105	1011.3	leicht bew.	WSW	13	13.4	9.8	18.4	13.0	11.3	9	8.5	2	1951	31.1	21.05.1953	-0.2	22.05.1955	
Oschatz	152	1011.3	leicht bew.	SW	22	14.3	12.9	17.9	13.2	11.4	9	3.2	1						
Dresden/Flugh.	227	1012.3	leicht bew.	SW	22	15.4	9.2	18.1	13.3	12.7	12	6.1	8	1917	30.5	26.05.1953	0.9	22.05.1917	
Doberlug-Kr.	99	1011.9	leicht bew.	SW	17	13.8	12.6	18.6	13.4	10.7	9	9.7	6	1951	31.4	21.05.1953	-1.9	23.05.1980	
Cottbus	69	1011.9	leicht bew.	SW	11	13.3	11.4	18.5	14.1	10.2	10	9.6	2	1951	31.6	31.05.1979	-1.4	23.05.1980	
Görlitz	238	1012.6	wolkig	SSW	24	14.0	11.0	17.6	12.5	10.9	10	7.2	0.6	1951	28.8	31.05.1979	-0.3	26.05.1957	
Aachen	205	1009.9	wolkig	SSW	15	12.2	9.0	18.8	13.4	11.8	10	5.9	2	1891	34.2	28.05.1892	-0.6	23.05.1905	
Nürnberg	629	1012.2	stark bew.	SW	18	8.5	7.2	13.4	9.9	8.0	7	2.6	2	1947	26.9	26.05.1953	-0.7	22.05.1955	
Köln-Bonn/Flugh.	99	1010.9	leicht bew.	SSW	11	13.3	9.1	17.6	14.5	11.6	10	6.1	2	1958	30.9	31.05.1979	0.0	21.05.1965	
Bendorf	129	1012.7	leicht bew.	SW	11	11.3	10.6	16.8	12.5	10.1	9	4.7	6	1951	32.0	31.05.1979	0.0	21.05.1965	
Bad Marienberg	555	1012.3	wolkig	SW	24	9.2	7.9	12.9	10.6	7.6	5	1.5	4	1963	26.7	31.05.1979	-0.3	23.05.1975	
Gießen	195	1012.8	leicht bew.	ESE	4	12.2	10.4	16.8	13.7	10.2	9	1.0	6	1939	31.2	26.05.1953	-0.4	21.05.1956	
Bad Hersfeld	225	1																	