

Erscheint täglich
Nur Postbezug

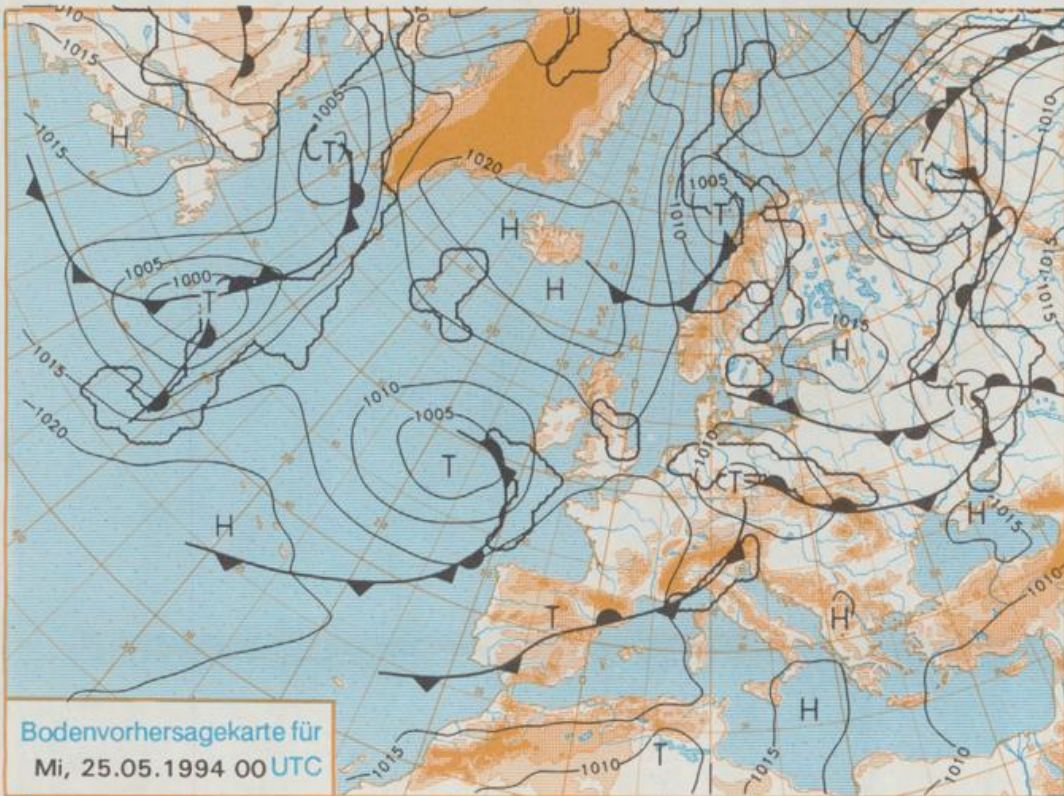
Druck und Verlag: Deutscher Wetterdienst, Zentralamt
Frankfurter Straße 135, 63067 Offenbach am Main
Postanschrift: 63004 (Postfach), Telefon: (069) 80 62-2283
Telex: (069) 4152671, Telefax: (069) 80 62-2484
Postgirokonto Frankfurt: BLZ 500 100 60, KINr. 490 31-606

Schutzgebühr monatlich DM 26,-
einschließlich Versandkosten,
Einzelpreis DM 1,20
zuzüglich Versandkosten

Jahrgang 1994

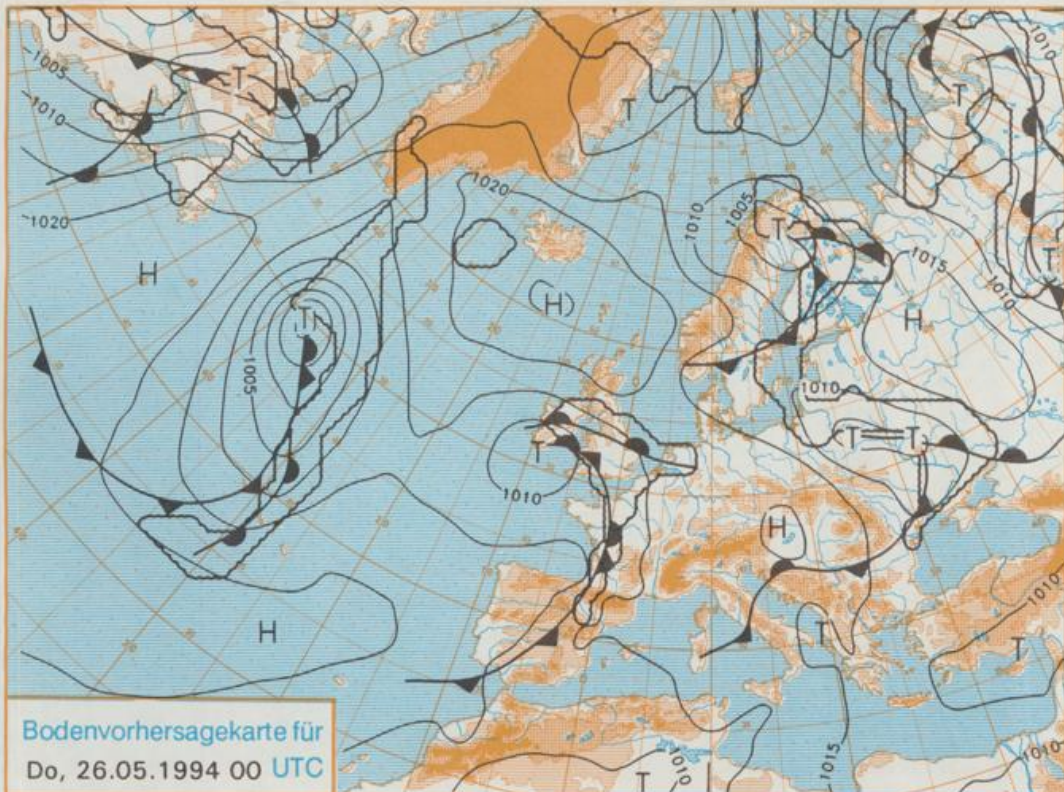
Montag, den 23. Mai

Nummer 143



Bodenvorhersagekarte für
Mi, 25.05.1994 00 UTC

Stereographische Projektion 1 : 60 000 000 60°N



Bodenvorhersagekarte für
Do, 26.05.1994 00 UTC

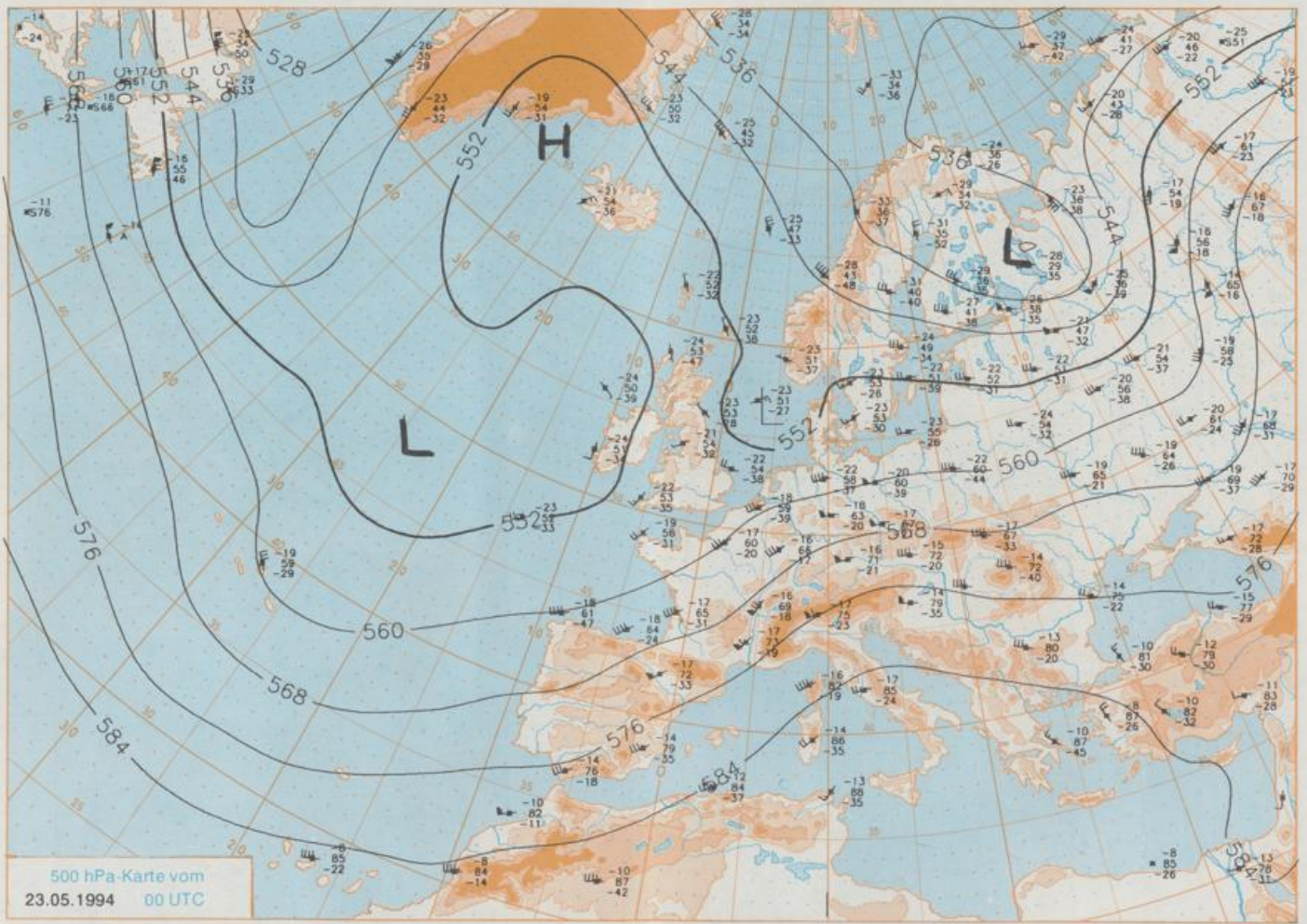
Deutschland-Vorhersage für Mittwoch 25.05.1994

Die am Montag 00 UTC über Mittel- und Südwesteuropa erkennbare Frontengirlande weist bereits auf die derzeitige Südwestlage hin, die Randtiefs ziehen über Deutschland hinweg nordostwärts, wobei sie vor allem im Südwesten und der Mitte für ergiebige Regenmengen sorgen. am Mittwoch herrscht jedoch nach den derzeitig vorliegenden Vorhersagen in Deutschland leichter Zwischenhocheinfluß, der sich auch in den Höhenkarten als flacher Keil nachvollziehen läßt.

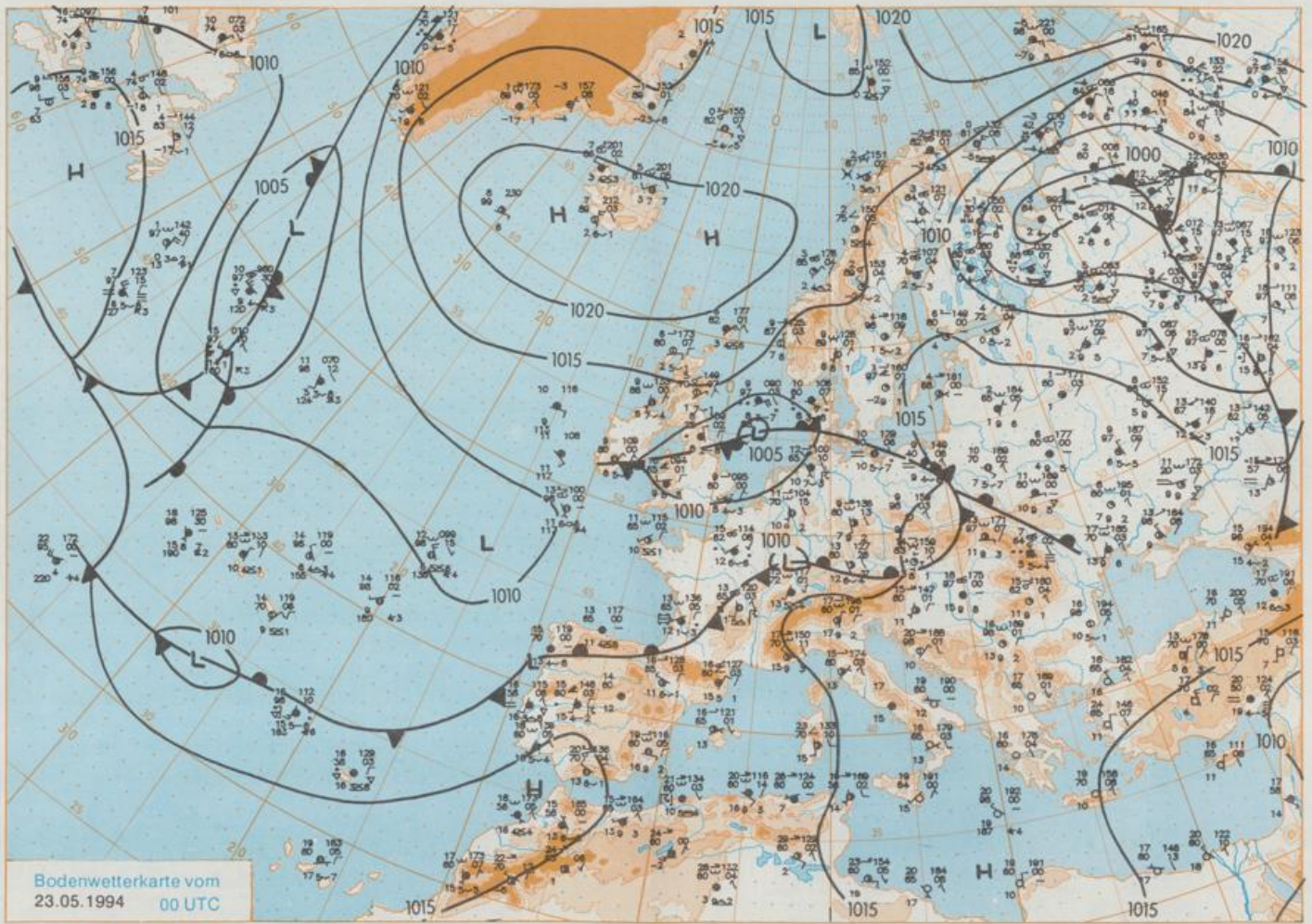
In Mecklenburg-Vorpommern anfangs noch schauerartige Regenfälle, sonst wolkgig mit Aufheiterungen und vor allem im Norden noch einzelne Schauer. Frühtemperaturen 9 bis 14 Grad C. Tageshöchstwerte 18 bis 23 Grad C. Meist schwachwindig.

Weitere Aussichten für Donnerstag, 26.05.1994

In der Osthälfte noch überwiegend sonnig, sonst von Südwesten wieder Regen. Wenig Temperaturänderung.



Stereographische Projektion 1 : 30 000 000 60°N



Stereographische Projektion 1 : 30 000 000 80°N

Wettermeldungen von Montag, dem 23. Mai 1994 06 UTC

Station	Bar.-höhe (m)	Luftdr. red.NN (hPa)	Wetter	Wind km/h	Temperaturen (Grad C)					Sonne Vort. Std.	RR 24h mm	Schnee höhe cm	Extremwerte der Lufttemperatur in der Dekade vom 21.05. bis 31.05.					
					Luft 2 m	Tau-punkt	Max Vortag	Mittel Min 2 m	Nacht 5 cm				seit	Tmax Datum	Tmin Datum			
																Max	Min	Tmax
Helgoland	8	1008.5	stark bew.	SSW	18	11.0	10.1	13.1	11.6	10.9	11	2.5	3	1952	21.6	25.05.1989	2.6	22.05.1955
List / Sylt	29	1008.2	wolkig	SSE	15	12.4	11.2	15.0	12.6	12.3	11	0.6	2	1937	26.3	31.05.1978	2.4	22.05.1955
Schleswig	48	1009.2	wolkig	S	8	12.1	11.3	15.9	12.3	11.0	10	0.4	7	1947	29.4	31.05.1947	0.3	22.05.1955
Kiel	31	1009.3	wolkig	S	4	13.7	11.6	15.7	12.6	10.7	9	1.4	12	1940	30.3	31.05.1947	-0.8	22.05.1980
Arkona	42	1011.1	Nebel	E	4	9.9	9.4	9.0	8.4	8.0	8		0.5	1951	23.2	26.05.1989	3.2	23.05.1980
Norderney	16	1008.4	stark bew.	SSW	9	11.5	10.3	15.7	12.9	10.6	10	1.1	1	1947	30.3	27.05.1985	4.1	22.05.1955
Bremerhaven	11	1009.1	leicht bew.	S	9	12.5	10.2	16.6	13.1	11.4	9	3.5	5	1949	29.7	27.05.1985	2.1	22.05.1980
Cuxhaven	12	1009.1	wolkig	SW	13	12.5	10.4	16.2	13.3	10.8	8	3.4	7	1946	29.9	27.05.1985	2.8	22.05.1955
Hamburg/Flugh.	16	1009.2	wolkig	S	8	13.1	10.4	18.4	13.7	10.7	10	2.9	3	1891	32.1	21.05.1932	-1.0	23.05.1980
Lübeck	15	1009.7	stark bew.	S	4	11.6	10.7	19.4	13.8	8.9	4	4.0	0.3	1890	34.0	27.05.1892	-0.4	26.05.1987
Boitenhagen	17	1009.1	stark bew.	SE	8	11.6	10.5	15.4	11.9	9.8	8	1.1	17	1951	29.4	31.05.1979	0.6	21.05.1956
Schwerin	68	1009.5	stark bew.	still		12.4	10.2	18.5	13.4	10.7	7	2.0	2	1947	30.6	31.05.1979	0.3	23.05.1980
Warnemünde	10	1010.2	wolkig	SSE	5	12.4	11.5	16.3	12.5	10.8	9	1.5	15	1951	29.5	31.05.1979	2.2	22.05.1980
Teterow	50	1009.7	wolkig	SSE	15	13.5	12.9	17.0	12.5	9.1	7	2.1	10	1947	29.3	31.05.1956	-0.9	22.05.1980
Barth	7	1010.7	Nebel	still		10.6	10.1	12.2	10.4	9.3	9		2					
Greifswald	6	1011.0	Nebel	still		10.6	10.3	12.7	11.1	6.9	5		5	1951	29.8	31.05.1979	-0.3	27.05.1957
Ueckermünde	7	1011.5	leicht bew.	SE	4	13.2	12.4	14.1	11.2	10.5	8	0.7	5	1951	30.5	31.05.1979	-0.8	23.05.1980
Emden	12	1008.2	wolkig	SSW	18	11.2	10.0	15.5	13.2	10.3	9	2.3	4	1947	30.0	31.05.1947	1.0	26.05.1957
Bremen/Flugh.	5	1009.2	wolkig	SSE	4	11.9	10.1	18.0	14.2	9.6	7	2.6	3	1890	34.4	28.05.1892	-1.6	23.05.1980
Soltau	78	1009.6	stark bew.	S	5	11.3	9.9	18.1	13.3	8.6	7	3.5		1948	30.8	27.05.1985	-2.2	23.05.1980
Boizenburg			X					X						1951	30.1	31.05.1956	-1.4	22.05.1980
Lüchow	18	1009.6	bedeckt	SSW	5	12.5	11.4	18.3	14.7	11.4	10	5.0	3	1955	30.2	31.05.1979	-2.4	23.05.1980
Seehausen/Altm.	23	1010.2	bedeckt	SE	9	11.9	11.3	19.9	13.7	11.3	11	5.9	9					
Marnitz	87	1009.4	stark bew.	SE	8	12.6	10.6	19.2	13.6	10.2	6	X	2					
Neuruppin	39	1010.8	wolkig	SE	4	12.7	11.5	20.2	14.7	11.1	10	4.1	0.1					
Neubrandenburg	79	1010.7	leicht bew.	S	13	13.2	10.4	14.9	12.0	10.6	7	1.1	11					
Angermünde	55	1010.9	leicht bew.	still		13.1	11.7	15.9	11.8	10.0	6	1.2	11	1951	30.6	21.05.1953	-0.8	23.05.1980
Lingen	26	1008.4	leicht bew.	SSW	5	11.1	9.8	17.6	13.6	9.7	8	2.5	3	1951	30.7	27.05.1985	0.1	23.05.1955
Münst.-Osn./Flugh.	52	1009.2	leicht bew.	SSE	2	11.6	10.5	18.4	13.8	10.8	9	6.0	0.0					
Osnabrück	97	1009.4	bedeckt	still		11.4	10.0	18.1	14.2	10.1	9	6.3	0.0	1952	30.0	27.05.1985	0.1	22.05.1955
Bad Salzuflen	139	1009.5	stark bew.	still		10.6	9.8	17.6	13.4	9.5	9	3.9	3	1935	33.4	30.05.1944	-0.6	23.05.1955
Hannover/Flugh.	59	1009.0	stark bew.	ESE	4	11.8	9.9	18.7	14.8	10.7	9	6.6	9	1936	32.2	30.05.1944	-1.8	23.05.1980
Braunschweig	88	1009.7	wolkig	SSE	9	12.0	9.3	18.6	14.8	10.9	9	8.6	0.0	1891	35.4	27.05.1892	0.7	27.05.1957
Gardelegen	48	1009.7	stark bew.	S	8	12.4	10.8	19.7	15.0	8.7	8	8.7						
Magdeburg	85	1010.5	Regen	S	4	11.4	10.2	20.2	14.8	9.3	7	7.7	0.4	1947	30.7	31.05.1979	-0.8	23.05.1980
Potsdam	99	1011.0	Regen	SE	8	11.4	9.7	20.3	15.3	9.9	9	6.1	0.0	1893	34.0	24.05.1922	0.7	22.05.1955
Berlin-Temp.	49	1011.0	stark bew.	ESE	5	12.5	10.7	20.4	15.3	10.4	6	8.7	0.0	1876	35.5	28.05.1892	0.3	21.05.1911
Lindenberg	112	1010.9	bedeckt	ESE	8	12.3	10.1	20.5	14.7	10.6	10	9.9	0.0	1947	32.5	22.05.1950	-0.4	22.05.1955
Manschnow	16	1011.0	leicht bew.	ESE	8	12.5	12.2	20.0	13.6	10.0	8	3.0	4					
Düsseldorf/Flugh.	41	1010.0	stark bew.	still		12.0	11.1	19.1	14.4	10.3	9	1.0		1970	30.1	31.05.1979	1.4	21.05.1988
Bocholt	24	1009.5	stark bew.	W	5	12.4	11.5	18.6	13.8	11.5	10	1.8	3	1947	30.2	26.05.1988	0.0	21.05.1952
Essen	161	1010.1	wolkig	SSW	11	12.2	10.0	17.8	13.8	11.5	10	2.2	0.0	1935	32.0	30.05.1944	0.3	23.05.1955
Luedenscheid	392	1010.2	Regen	WSW	9	10.5	9.2	17.1	13.3	9.0	8	2.8	3					
Kahler Asten	859	-	Regen	WSW	11	8.1	8.1	12.1	9.4	8.0	6	4.7	4	1955	25.3	31.05.1979	-2.6	22.05.1955
Bad Lippspringe	158	1009.3	stark bew.	still		11.8	10.4	18.2	13.7	9.8	7	2.3	0.1	1951	30.0	31.05.1979	-0.6	21.05.1988
Kassel	233	1010.1	Regen	S	4	11.2	10.5	17.6	13.6	10.7	7	9.6	3	1951	30.1	26.05.1953	0.4	21.05.1956
Göttingen	171	1010.0	Regen	E	9	11.8	10.5	18.7	14.0	10.0	8	8.4	3	1947	30.4	26.05.1953	-2.7	23.05.1955
Leinefelde	356	1010.2	Regen	still		10.0	9.6	17.0	12.8	10.0	6	8.2	5	1957	27.5	30.05.1979	-0.3	21.05.1965
Braunlage	610	1010.6	Regen	S	4	9.0	8.2	14.7	9.8	6.6	4	6.5	2	1936	27.8	30.05.1944	-1.6	22.05.1955
Brocken	1153	-	Regen	S	17	6.3	5.5	8.5	7.0	6.2	6	3.7	2	1951	21.1	31.05.1979	-5.3	22.05.1955
Artern	165	1010.5	Regen	NE	8	10.8	10.0	19.4	15.6	10.4	8	10.2	3	1954	29.2	27.05.1985	-0.7	22.05.1955
Leipzig/Flugh.	141	1011.6	Regen	S	4	12.4	10.8	19.8	15.5	10.9	9	13.0	0.7	1951	30.9	26.05.1953	0.8	22.05.1955
Wittenberg	105	1011.4	Regen	SE	5	12.0	9.5	20.3	15.3	10.0	8	10.0	0.3	1951	31.1	21.05.1953	-0.2	22.05.1955
Oschatz	152	1010.7	bedeckt	still		11.8	11.8	20.5	15.3	10.1	8	11.0	0.0					
Dresden/Flugh.	227	1010.8	bedeckt	S	11	14.1	7.5	21.0	16.3	11.6	10	11.5		1917	30.5	26.05.1953	0.9	22.05.1917
Doberlug-Kir.	99	1011.3	bedeckt	still		11.2	11.2	20.3	15.0	9.2	6	11.0	1	1951	31.4	21.05.1953	-1.9	23.05.1980
Cottbus	69	1011.3	bedeckt	SE	5	11.9	9.5	21.0	15.4	9.2	5	10.4	0.6	1951	31.6	31.05.1979	-1.4	23.05.1980
Görlitz	238	1011.3	stark bew.	SSE	4	11.6	9.5	20.9	15.3	8.6	6	10.4		1951	28.8	31.05.1979	-0.3	26.05.1957
Aachen	205	1009.9	stark bew.	SW	11	11.7	11.3	19.8	14.3	11.4	11	4.6	1	1891	34.2	28.05.1892	-0.6	23.05.1955
Nürnberg	629	1010.9	Regen	WSW	11	8.6	7.8	15.2	11.6	8.5	9	6.9	7	1947	26.9	26.05.1953	-0.7	22.05.1955
Köln-Bonn/Flugh.	99	1010.3	Regen	W	4	11.8	10.8	20.8	15.2	11.2	10	6.8	4	1958	30.9	31.05.1979	0.0	21.05.1965
Bendorf	129	1010.6	Regen	SW	2	12.2	11.9	20.1	15.0	12.0	12	7.1	8	1951	32.0	31.05.1979	0.0	21.05.1965
Bad Marienberg	555	1010.1	Regen	NW	8	10.0	9.4	16.0	11.6	9.7	7	7.4	5	1963	26.7	31.05.1979	-0.3	23.05.1975
Gießen	195	1009.6	Regen	N	9	11.5	10.4	19.7	15.1	11.2	11	9.1	6	1939	31.2	26.05.1953	-0.4	21.05.1956
Bad Hersfeld	225	1009.8	Regen	NNE	5	10.8	10.3	19.4	14.8	9.8								