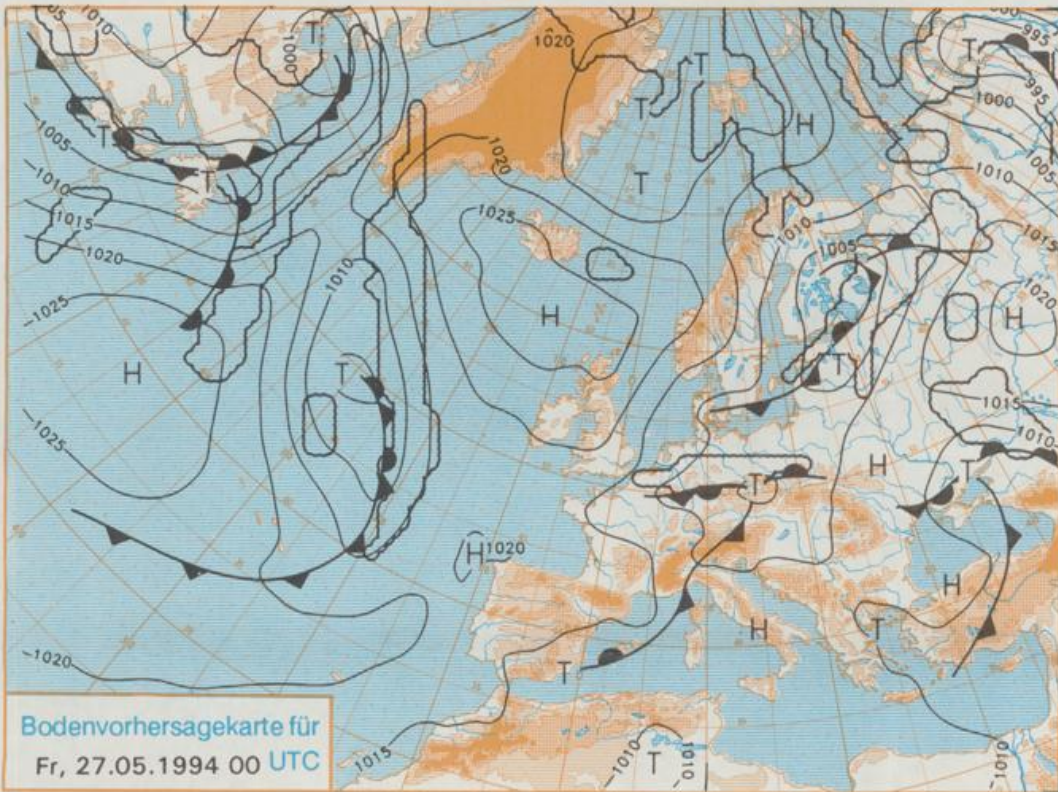


Erscheint täglich
Nur PostbezugDruck und Verlag: Deutscher Wetterdienst, Zentralamt
Frankfurter Straße 135, 63067 Offenbach am Main
Postanschrift: 63004 (Postfach), Telefon: (069) 80 62-2283
Telex: (069) 4152871, Telefax: (069) 80 62-2484
Postgirokonto Frankfurt: BLZ 500 100 60, KtNr. 490 31-606Schutzgebühr monatlich DM 26.-
einschließlich Versandkosten,
Einzelpreis DM 1,20
zuzüglich Versandkosten

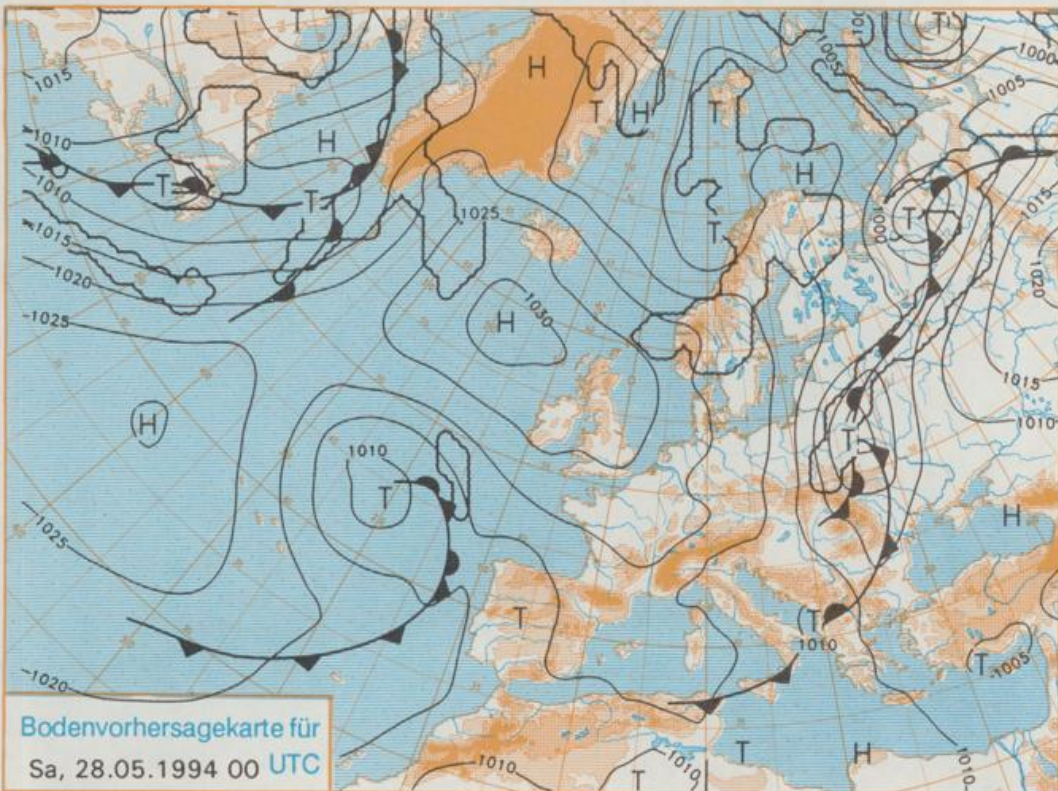
Jahrgang 1994

Mittwoch, den 25. Mai

Nummer 145



Stereographische Projektion 1 : 60 000 000 60°N



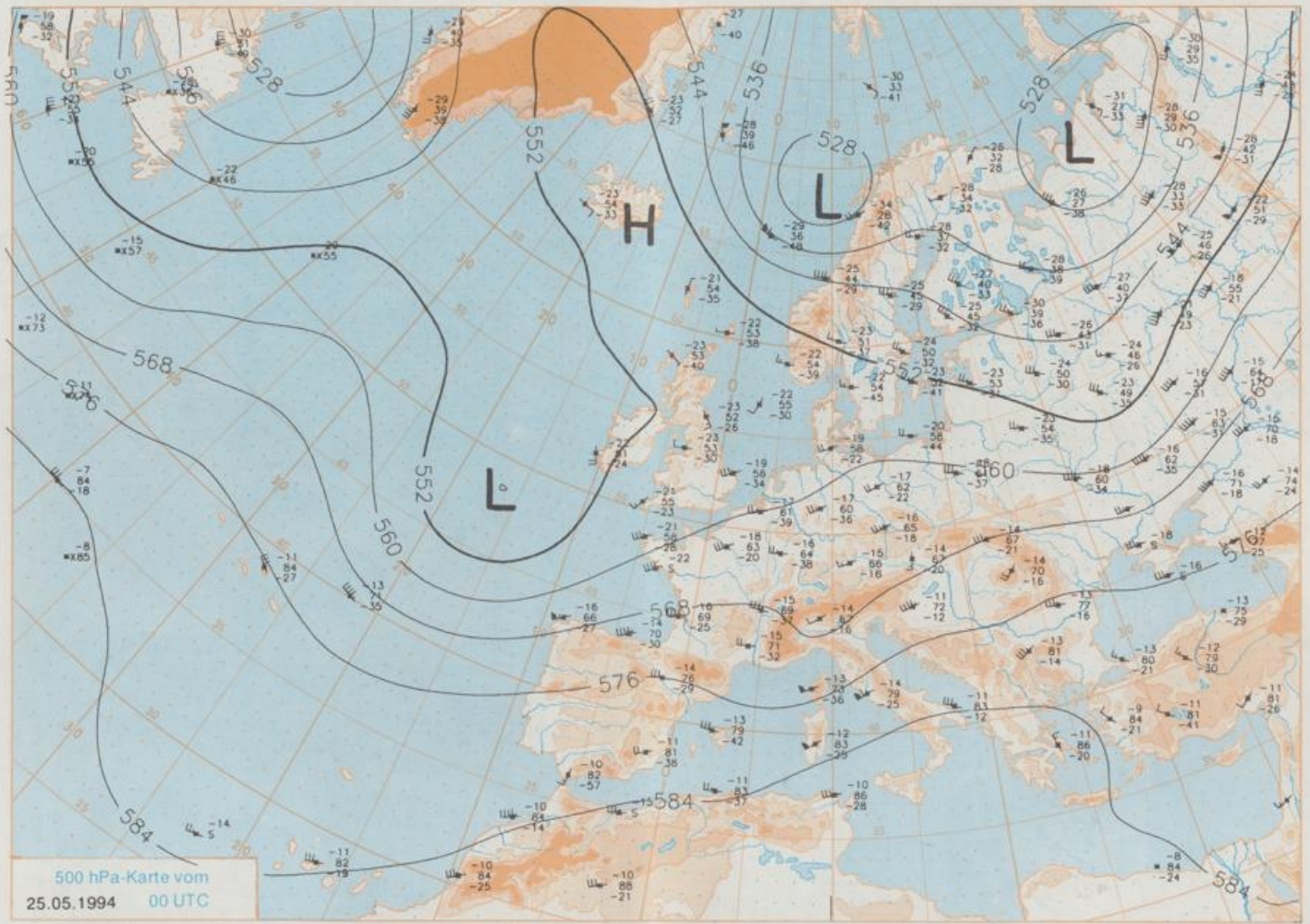
Deutschland-Vorhersage für Freitag, 27.05.1994

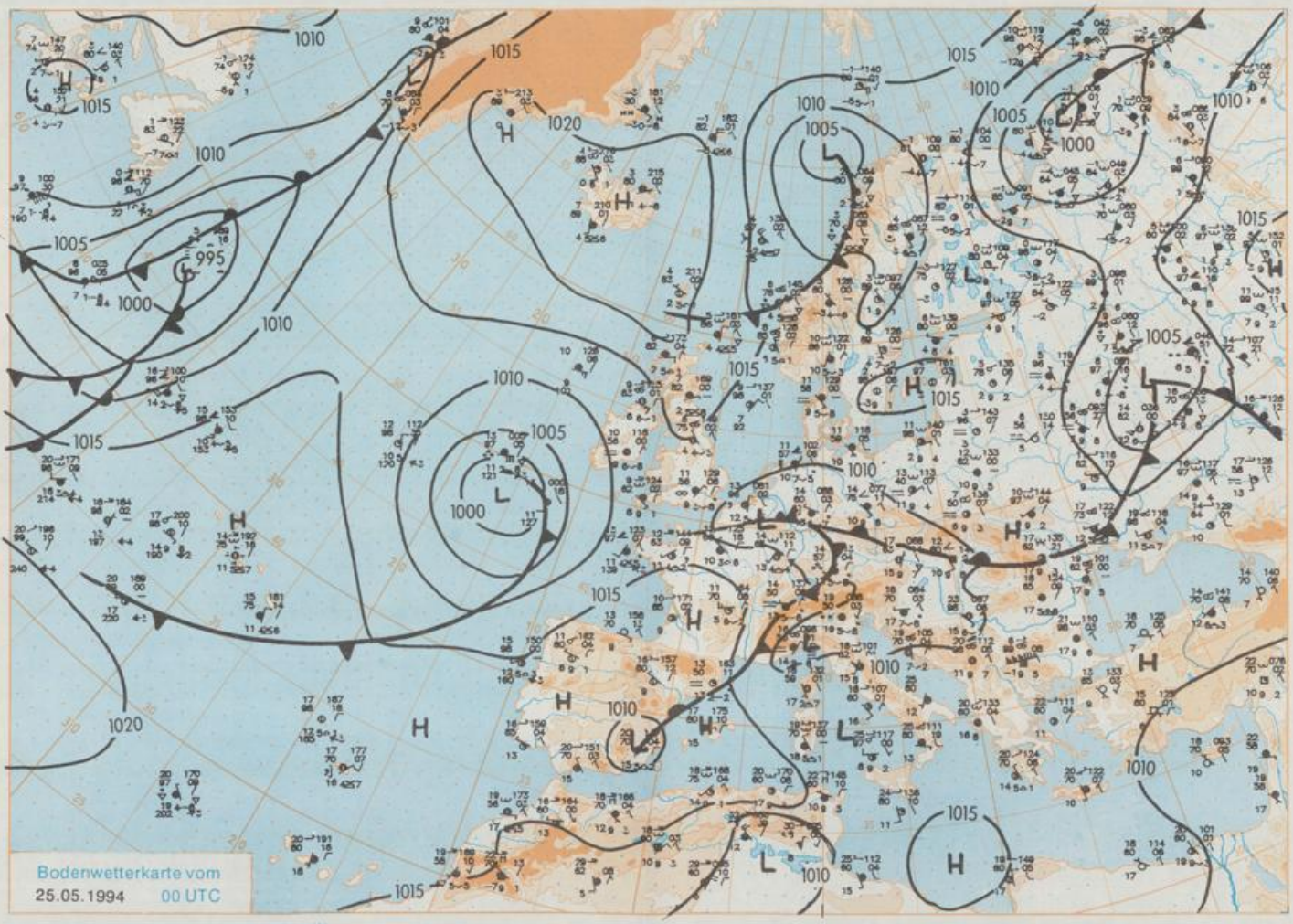
Das am Mittwoch über dem Ostatlantik gelegene Tief verlagert sich über Deutschland hinweg nach Tschechien und anschließend über Polen nach Weißrußland. Auf seiner Rückseite wird polare Kaltluft nach ganz Deutschland geführt. Sie gelangt am Samstag unter den Einfluß des über die Britischen Inseln nach Westeuropa gerichteten Hochkeils.

Zunächst stark bewölkt und besonders südlich der Donau noch länger andauernder Regen. Im Tagesverlauf im Nordwesten und Westen Wolkenauflockerungen. Frühtemperaturen 6 bis 11 Grad C. Höchsttemperaturen im Regen um 12, sonst 13 bis 18 Grad C. Schwacher bis mäßiger, zeitweise frischer und böiger Wind um Nordwest.

Weitere Aussichten für Samstag, 28.05.1994

Teils wolkig, teils sonnig und besonders im Bergland noch einzelne Schauer. Nachts sehr frisch, tagsüber Erwärmung auf 17 bis 22 Grad C.





Bodenwetterkarte vom
25.05.1994 00 UTC

Stereographische Projektion 1 : 30 000 000 60°N

Wettermeldungen von Mittwoch, dem 25. Mai 1994 06 UTC

Deutschland

Station	Bar.-höhe (m)	Luftdr. red.NN (hPa)	Wetter	Wind km/h	Temperaturen (Grad C)					Sonne Vort. Std.	RR 24h mm	Schnee höhe cm	Extremwerte der Lufttemperatur						
					Luft 2 m	Tau-punkt	Max Vortag	Mittel 2 m	Min 5 cm				Nacht 5 cm	in der Dekade vom 21.05. bis 23.05.1994	seit Tmax Datum	Re			
Helgoland	8	1009.5	wolkig	NNW	15	11.6	10.9	12.7	10.4	9.1	9	1.4		1952	21.6	25.05.1989	2.6	22.05.1955	
List / Sylt	29	1010.1	bedeckt	E	18	11.0	10.1	14.1	12.4	10.6	9	1.5	0.2	1937	26.3	31.05.1978	2.4	22.05.1955	
Schleswig	48	1010.1	Regen	ENE	5	11.4	11.4	15.9	12.0	10.4	9	0.8	6	1947	29.4	31.05.1947	0.3	22.05.1955	
Kiel	31	1010.0	bedeckt	E	4	11.9	10.3	15.9	12.5	11.1	10	2.6	0.4	1940	30.3	31.05.1947	-0.8	22.05.1980	
Arkona	42	1011.7	bedeckt	SE	17	9.8	8.9	12.3	9.7	8.7	7	6.0	0.0	1951	23.2	26.05.1989	3.2	23.05.1980	
Norderney	16	1009.7	Nebel	N	18	10.0	9.4	13.8	11.8	9.6	10	2.6	0.0	1947	30.3	27.05.1985	4.1	22.05.1955	
Bremerhaven	11	1009.2	stark bew.	ENE	5	13.2	11.6	17.4	14.2	12.7	12	6.4	2	1949	29.7	27.05.1985	2.1	22.05.1980	
Cuxhaven	12	1009.3	stark bew.	NE	4	13.4	11.8	14.7	13.2	12.8	11	5.1	1	1946	29.9	27.05.1985	2.8	22.05.1955	
Hamburg/Flugh.	16	1009.2	bedeckt	E	5	13.7	11.7	19.4	15.7	13.7	13	6.9	0.0	1891	32.1	21.05.1932	-1.0	23.05.1980	
Lübeck	15	1009.5	Regen	uml	4	12.7	11.8	19.4	15.5	12.2	9	6.0	0.8	1890	34.0	27.05.1892	-0.4	26.05.1987	
Boltenhagen	17	1009.6	Regen	ESE	5	12.8	11.0	14.8	13.7	12.3	12	6.5	0.6	1951	29.4	31.05.1979	0.6	21.05.1956	
Schwerin	68	1009.5	Regen	still		12.8	12.1	19.0	15.1	12.4	12	6.4	4	1947	30.6	31.05.1979	0.3	23.05.1980	
Warnemünde	10	1010.1	bedeckt	SE	8	12.7	11.9	16.2	12.7	11.8	11	8.6	1	1951	29.5	31.05.1979	2.2	22.05.1980	
Teterow	50	1009.5	bedeckt	still		12.2	11.9	19.6	14.5	10.5	10	5.9	0.1	1947	29.3	31.05.1956	-0.9	22.05.1980	
Barth	7	1010.5	bedeckt	ESE	8	12.1	10.8	16.5	12.6	11.1	10	3.6							
Greifswald	6	1010.7	bedeckt	E	5	12.1	11.2	14.5	11.6	10.7	10	4.4		1951	29.8	31.05.1979	-0.3	27.05.1957	
Ueckermünde	7	1011.1	bedeckt	E	8	12.8	11.9	16.4	13.7	11.6	10	7.4		1951	30.5	31.05.1979	-0.8	23.05.1980	
Emden	12	1008.9	stark bew.	NNW	11	11.2	10.2	17.6	13.0	10.5	10	4.5		1947	30.0	31.05.1947	1.0	26.05.1957	
Bremen/Flugh.	5	1008.8	bedeckt	ENE	9	13.6	12.4	19.7	15.2	12.9	12	5.2	2	1890	34.4	28.05.1892	-1.6	23.05.1980	
Soltau	78	1009.1	Regen	E	5	13.3	12.5	20.6	15.8	12.6	13	7.5	1	1948	30.8	27.05.1985	-2.2	23.05.1980	
Boizenburg			X											1951	30.1	31.05.1956	-1.4	22.05.1980	
Lüchow	18	1009.1	Regen	NE	5	13.0	13.0	20.3	16.6	13.0	13	7.6	0.6	1955	30.2	31.05.1979	-2.4	23.05.1980	
Seehausen/Altm.	23	1009.5	Regen	still		12.8	12.0	20.9	16.4	12.7	12	7.8	0.8						
Marnitz	87	1009.1	Regen	SSE	9	12.8	10.8	19.5	14.3	11.9	9	X	1						
Neuruppin	39	1009.9	Regen	ESE	5	12.7	11.6	20.4	16.2	12.7	12	8.0	1						
Neubrandenburg	79	1010.2	bedeckt	ENE	8	11.5	11.3	19.6	13.1	10.1	10	5.7	0.2						
Angermünde	55	1009.9	bedeckt	NNE	5	12.5	11.7	19.3	14.8	11.3	9	5.0	0.0	1951	30.6	21.05.1953	-0.8	23.05.1980	
Lingen	26	1008.0	stark bew.	N	5	12.9	11.5	19.6	14.7	12.8	13	4.4	1	1951	30.7	27.05.1985	0.1	23.05.1955	
Münst.-Osn./Flugh.	52	1008.3	Regen	ENE	4	13.3	12.6	20.6	15.1	13.0	12	7.7	2						
Osnabrück	97	1008.8	stark bew.	NE	4	13.3	12.4	19.5	15.1	12.5	12	4.3	5	1952	30.0	27.05.1985	0.1	22.05.1955	
Bad Salzuffeln	139	1008.7	stark bew.	ENE	4	13.3	12.5	19.4	15.2	12.3	12	3.4	3	1935	33.4	30.05.1944	-0.6	23.05.1955	
Hannover/Flugh.	59	1008.3	stark bew.	E	8	14.1	13.2	19.7	15.5	13.0	12	4.4	0.9	1936	32.2	30.05.1944	-1.8	23.05.1980	
Braunschweig	88	1008.7	stark bew.	ENE	8	13.5	12.5	19.7	15.8	13.0	13	8.6	2	1891	35.4	27.05.1892	0.7	27.05.1957	
Gardelegen	48	1008.7	Regen	still		12.9	12.6	19.8	15.6	12.7	13	3.8	2						
Magdeburg	85	1008.9	bedeckt	ENE	15	13.1	12.6	20.9	15.2	12.9	13	6.6	0.7	1947	30.7	31.05.1979	-0.8	23.05.1980	
Potsdam	99	1009.0	Regen	ENE	5	13.5	11.2	20.5	16.2	13.4	12	8.8	0.0	1876	35.5	28.05.1892	0.3	21.05.1911	
Berlin-Temp.	49	1009.2	Regen	ENE	13	13.2	11.5	20.6	15.2	12.3	12	8.9	0.0	1947	32.5	22.05.1950	-0.4	22.05.1955	
Lindenberg	112	1008.3	Regen	ENE	17	12.1	11.0	20.3	15.3	11.9	11	6.2	0.0						
Manschnow	16	1009.1	bedeckt	ENE	17	12.1	11.0	20.3	15.3	11.9	11	6.2	0.0						
Düsseldorf/Flugh.	41	1008.8	stark bew.	SW	13	15.0	13.3	20.1	15.3	13.7	13	3.5	2	1970	30.1	31.05.1979	1.4	21.05.1988	
Bocholt	24	1008.1	Sprühregen	NE	5	14.0	13.3	20.4	14.5	13.3	13	6.2	2	1947	30.2	26.05.1988	0.0	21.05.1952	
Essen	161	1008.7	bedeckt	SSW	13	14.3	13.2	20.1	15.0	12.9	12	4.2	1	1935	32.0	30.05.1944	0.3	23.05.1955	
Luedenscheid	392	1008.7	stark bew.	WSW	11	12.7	11.6	17.9	12.8	11.4	11	2.2	5						
Kahler Asten	859	-	in Wolken	WSW	18	10.3	10.3	14.9	11.4	9.6	9	5.2	2	1955	25.3	31.05.1979	-2.6	22.05.1955	
Bad Lippspringe	158	1008.4	wolkig	S	4	13.8	12.8	20.5	16.0	12.7	10	4.9	4	1951	30.0	31.05.1979	-0.6	21.05.1988	
Kassel	233	1009.1	stark bew.	WSW	4	13.6	12.6	20.6	15.6	10.0	12	5.5	4	1951	30.1	26.05.1953	0.4	21.05.1956	
Göttingen	171	1009.0	bedeckt	SW	4	13.5	12.8	20.9	15.3	13.4	13	7.2	6	1947	30.4	26.05.1953	-2.7	23.05.1955	
Leinefelde	356	1008.8	Sprühregen	NW	4	12.4	12.3	19.9	15.3	11.9	11	10.3	3	1957	27.5	30.05.1979	-0.3	21.05.1965	
Braunlage	610	1008.4	Regen	WNW	4	11.2	10.0	17.3	13.1	10.8	10	7.0	3	1936	27.8	30.05.1944	-1.6	22.05.1955	
Brocken	1153	-	Schauer	NNW	2	8.5	8.5	11.6	8.9	7.3	7	1.3	9	Re	1951	21.1	31.05.1979	-5.3	22.05.1955
Artern	165	1008.6	stark bew.	still		13.9	13.2	21.9	16.1	13.6	14	9.5	2	1954	29.2	27.05.1985	-0.7	22.05.1955	
Leipzig/Flugh.	141	1008.5	bedeckt	S	4	13.6	12.6	20.7	16.6	13.4	13	9.7	12	1951	30.9	26.05.1953	0.8	22.05.1955	
Wittenberg	105	1008.0	bedeckt	ENE	13	13.0	12.0	21.8	16.9	12.9	13	11.2	8	1951	31.1	21.05.1953	-0.2	22.05.1955	
Oschatz	152	1007.7	Regen	ENE	4	12.7	12.7	22.3	17.2	12.7	12	12.6	7						
Dresden/Flugh.	227	1008.0	Regen	still		13.0	11.0	21.1	16.2	12.9	12	11.3	4	1917	30.5	26.05.1953	0.9	22.05.1917	
Doberlug-Kir.	99	1008.6	Regen	NNE	8	12.6	12.6	21.0	15.6	12.6	12	9.1	3	1951	31.4	21.05.1953	-1.9	23.05.1980	
Cottbus	69	1008.9	Regen	SW	5	13.2	11.5	21.4	16.2	13.0	12	7.8	0.2	1951	31.6	31.05.1979	-1.4	23.05.1980	
Görlitz	238	1008.0	Regen	W	8	12.7	11.7	20.8	16.2	10.6	8	11.4	0.0	1951	28.8	31.05.1979	-0.3	26.05.1957	
Aachen	205	1008.5	Sprühregen	SW	11	13.0	11.9	19.0	14.1	13.0	11	5.7	2	1891	34.2	28.05.1892	-0.6	23.05.1955	
Nürburg	629	1009.8	Sprühregen	SSW	22	10.7	9.8	16.3	12.9	10.7	11	5.7	2	1947	26.9	26.05.1953	-0.7	22.05.1955	
Köln-Bonn/Flugh.	99	1009.1	stark bew.	S	5	14.8	13.8	20.5	14.9	13.6	13	4.5	1	1958	30.9	31.05.1979	0.0	21.05.1965	
Bendorf	129	1009.9	stark bew.	WSW	11	15.2	14.5	20.8	14.8	13.9	13	3.2	2	1951	32.0	31.05.1979	0.0	21.05.1965	
Bad Marienberg	555	1009.6	stark bew.	WSW	15	12.0	11.5	18.7	13.2	11.6	11	6.3	3	1963	26.7	31.05.1979	-0.3	23.05.1975	
Giessen	195	1009.6	stark bew.	SE	4	14.2	13.4	21.0	15.6	14.0	12	5.3	2	1939	31.2	26.05.1953	-0.4	21.05.1956	
Bad Hersfeld	225	1009.																	