

Wetterkarte

ISSN 0936-5818

D 7311 A

Amtsblatt des Deutschen Wetterdienstes

Erscheint täglich
Nur Postbezug

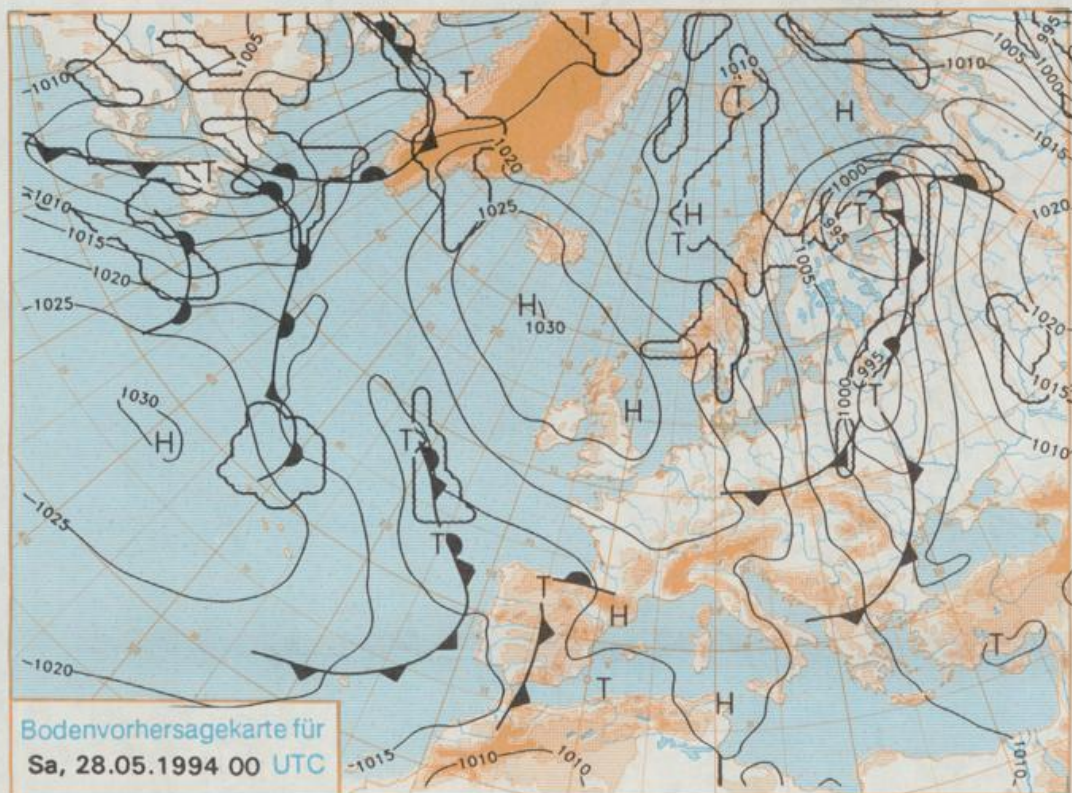
Druck und Verlag: Deutscher Wetterdienst, Zentralamt
Frankfurter Straße 135, 63067 Offenbach am Main
Postanschrift: 63004 (Postfach), Telefon: (069) 80 62-2283
Telex: (069) 4152871, Telefax: (069) 80 62-2484
Postgirokonto Frankfurt: BLZ 500 100 60, KINr. 490 31-606

Schutzgebühr monatlich DM 28,-
einschließlich Versandkosten,
Einzelpreis DM 1,20
zuzüglich Versandkosten

Jahrgang 1994

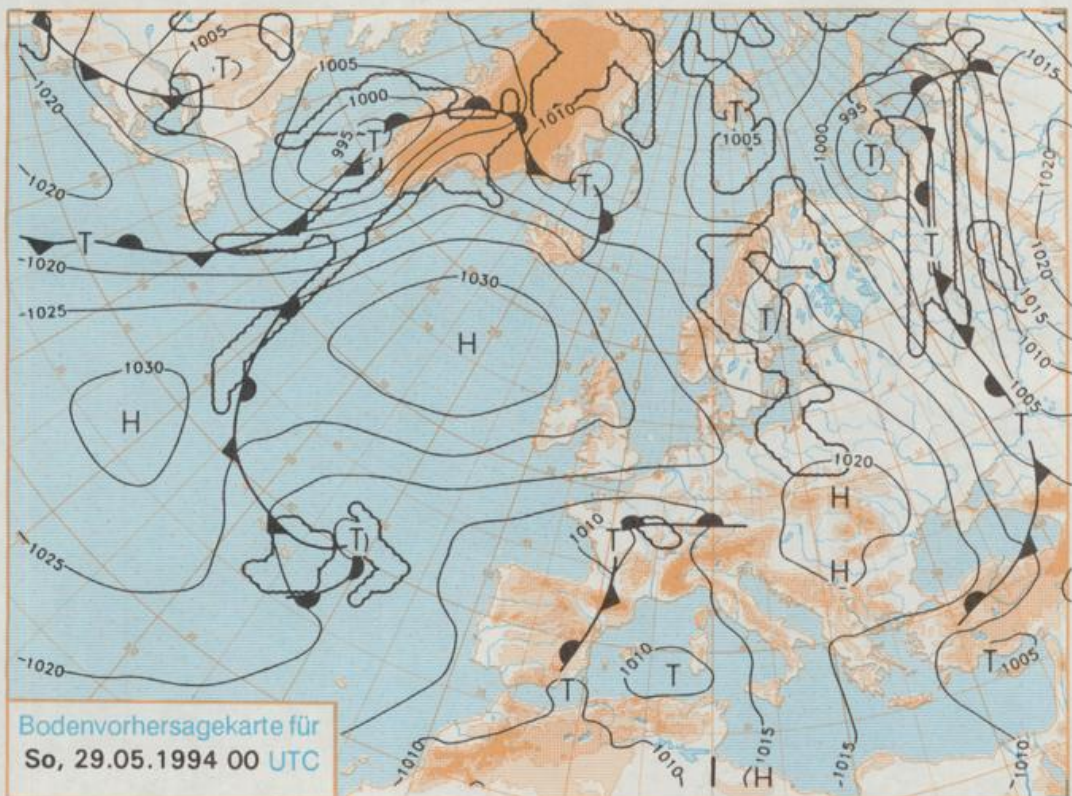
Donnerstag, den 26. Mai

Nummer 146



Bodenvorhersagekarte für
Sa, 28.05.1994 00 UTC

Stereographische Projektion 1 : 30 000 000 60°N



Bodenvorhersagekarte für
So, 29.05.1994 00 UTC

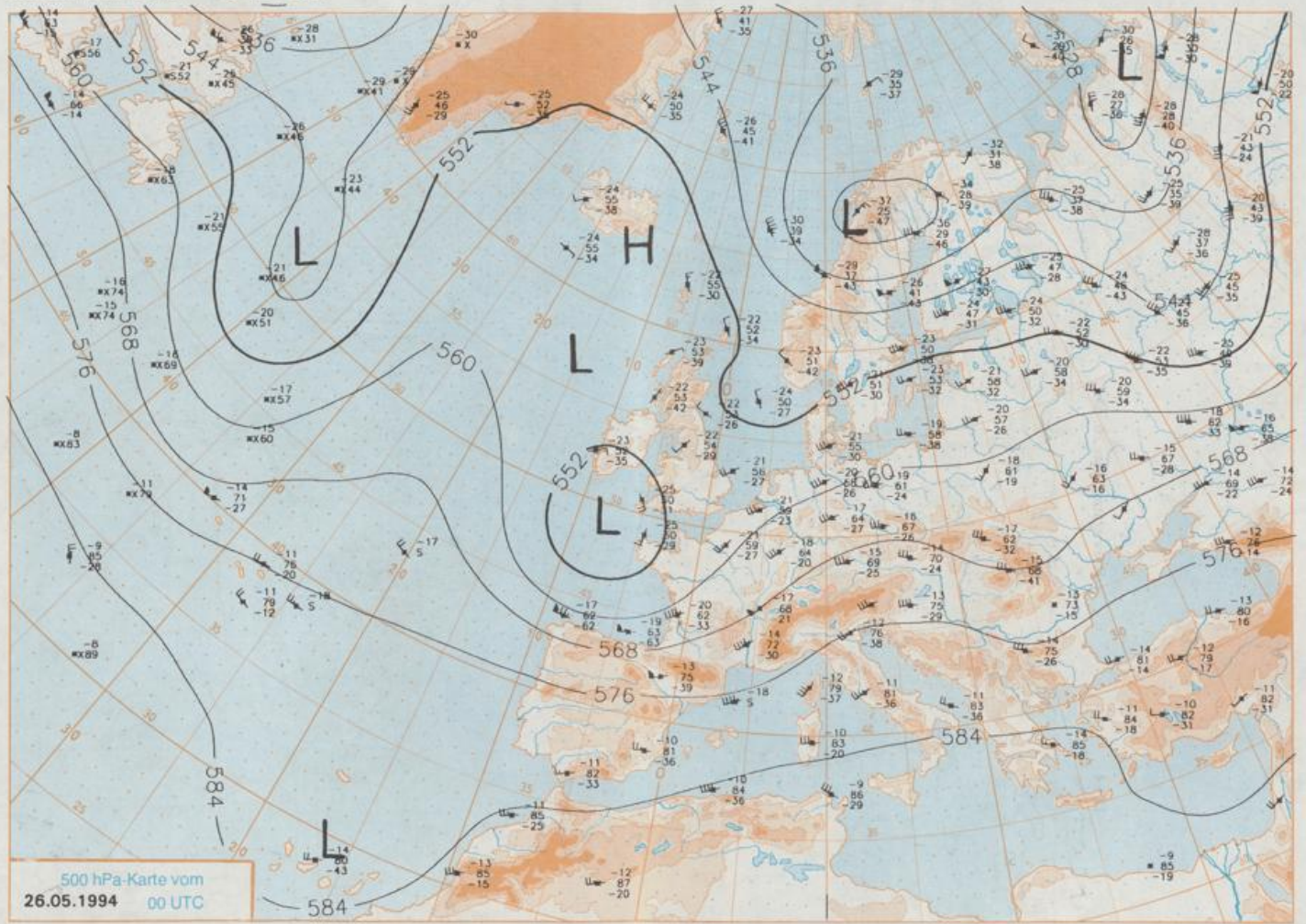
Deutschland-Vorhersage für Samstag, 28.05.1994

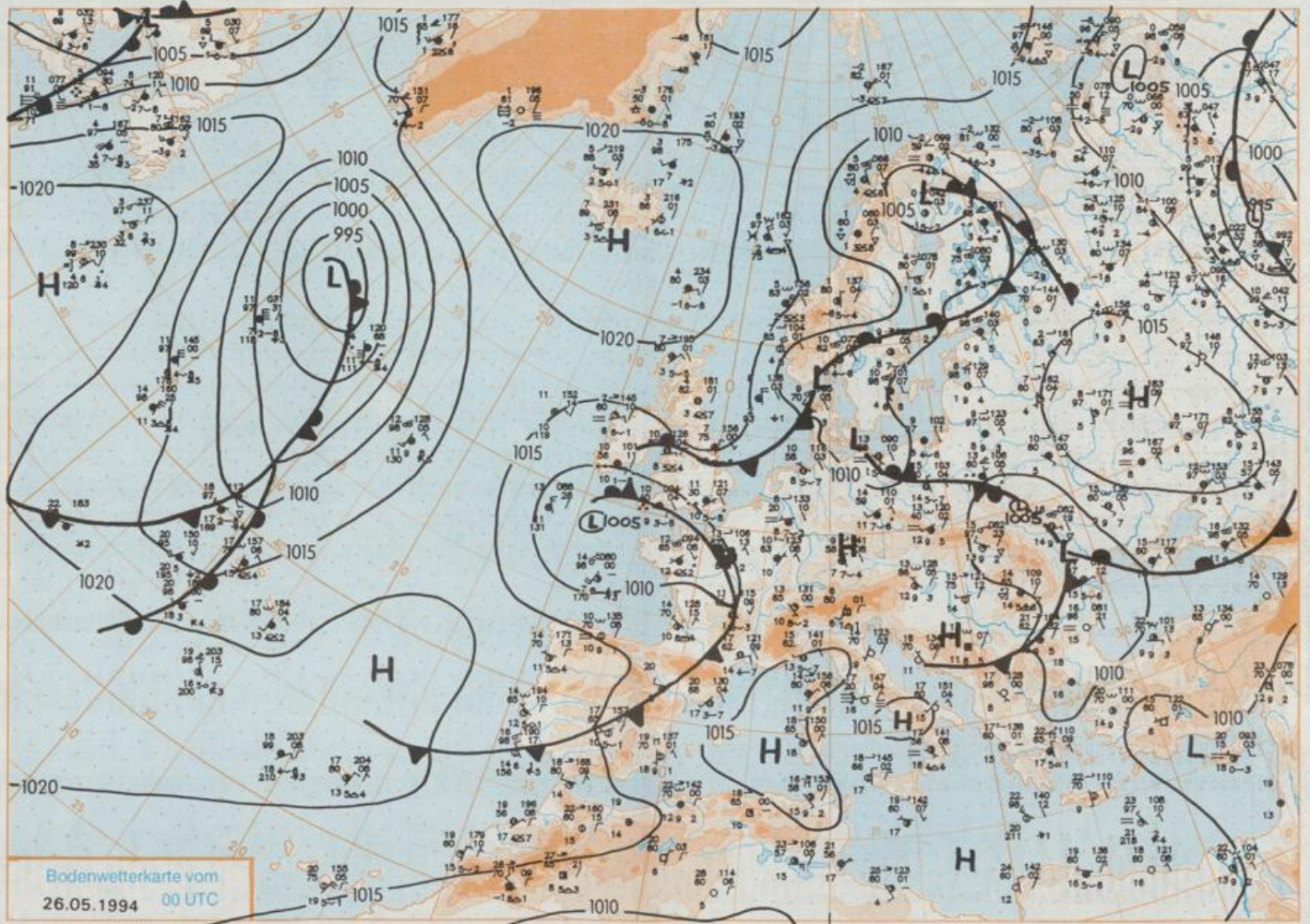
Das am Donnerstag 00 UTC noch westlich der Bretagne gelegene Tiefdruckgebiet zieht bis zum Freitag mit seinem Zentrum über Deutschland hinweg nach Osten. Am Samstag liegt das Tief bereits über Osteuropa. Die auf seiner Rückseite einfließende Kaltluft gelangt bis zum Sonntag allmählich unter Hochdruckeinfluß. Dabei weitet sich eine von Island bis zu den Britischen Inseln reichende Hochdruckzone weiter nach Südosten aus. Mit einer nordwestlichen Strömung wird jedoch noch kühle Nordseeluft in den Norden Deutschlands geführt.

Am Alpenrand vor allem anfangs noch stark bewölkt und etwas Regen, sonst wolkgig mit Aufheiterungen und besonders im Osten einzelne Schauer. Tiefstwerte 3 bis 8 Grad C. Höchsttemperaturen zwischen 14 Grad im Norden und 19 Grad C im Süden. Schwacher bis mäßiger Wind aus West bis Nordwest.

Weitere Aussichten für Sonntag, 29.05.1994

Im Norden wolkgig, sonst zunehmend sonniger und wärmer.





Wettermeldungen von Donnerstag, dem 26. Mai 1994 06 UTC

Station	Bar.- höhe (m)	Luftdr. red.NN (hPa)	Wetter	Wind km/h	Temperaturen (Grad C)					Sonne Vort. Std.	RR 24h mm	Schnee höhe cm	Extremwerte der Lufttemperatur in der Dekade vom 21.05. bis 31.05.					
					Taufpunkt		Mittel		Nacht				seit	Tmax	Datum	Tmin	Datum	
					Luft	2 m	Max	Vortag	2 m				5 cm					
Helgoland	8	1011.0	leicht bew.	NNW	24	10,2	7,2	13,7	11,4	9,8	9	10,8	0,7	1952	21,6	25,05.1989	2,6	22,05.1955
List / Sylt	29	1010,0	wolkig	NNW	28	10,0	5,5	15,2	12,4	9,0	8	0,4	.	1937	26,3	31,05.1978	2,4	22,05.1955
Schleswig	48	1009,7	wolkig	NNW	18	9,3	9,3	15,9	12,8	8,7	9	0,2	3	1947	29,4	31,05.1947	0,3	22,05.1955
Kiel	31	1009,1	stark bew.	W	9	10,9	10,3	15,7	13,4	9,6	9	0,1	2	1940	30,3	31,05.1947	-0,8	22,05.1980
Arkona	42	1007,2	Nebel	WNN	22	10,3	9,7	14,0	11,1	10,3	10	3,2	5	1951	23,2	26,05.1989	3,2	23,05.1980
Norderney	16	1011,4	stark bew.	NNE	24	10,5	7,9	13,4	11,4	10,2	10	1,7	1	1947	30,3	27,05.1985	4,1	22,05.1955
Bremerhaven	11	1010,7	stark bew.	N	11	11,6	8,8	15,9	12,8	10,0	9	.	0,7	1949	29,7	27,05.1985	2,1	22,05.1980
Cuxhaven	12	1010,6	wolkig	NNW	26	11,4	7,8	15,5	12,6	10,9	7	0,5	0,7	1946	29,9	27,05.1985	2,8	22,05.1955
Hamburg/Flugh.	16	1009,8	bedeckt	W	9	10,7	9,4	18,3	14,2	9,8	9	0,2	10	1891	32,1	21,05.1932	-1,0	23,05.1980
Lübeck	15	1009,3	wolkig	W	5	11,1	9,3	18,6	14,7	10,2	7	0,3	9	1890	34,0	27,05.1892	-0,4	26,05.1987
Boltenhagen	17	1008,3	stark bew.	WSW	18	11,0	9,4	15,4	13,4	10,3	10	.	13	1951	29,4	31,05.1979	0,6	21,05.1956
Schwerin	68	1009,1	stark bew.	W	13	11,0	9,2	18,1	14,6	10,5	10	1,0	8	1947	30,6	31,05.1979	0,3	23,05.1980
Warnemünde	10	1008,5	bedeckt	W	22	11,3	10,2	16,4	14,7	11,0	11	0,1	3	1951	29,5	31,05.1979	2,2	22,05.1980
Teterow	50	1008,1	stark bew.	W	13	11,9	11,2	17,8	14,3	11,5	12	1,8	5	1947	29,3	31,05.1956	-0,9	22,05.1980
Barth	7	1007,8	stark bew.	WNN	18	12,0	11,2	18,8	14,3	11,6	11	0,9	2	1951	29,8	31,05.1979	-0,3	27,05.1957
Greifswald	6	1007,5	stark bew.	WNN	17	12,6	12,0	18,1	14,4	12,6	11	3,0	6	1951	30,5	31,05.1979	-0,8	23,05.1980
Ueckermünde	7	1007,5	bedeckt	W	13	13,7	13,7	17,1	14,5	13,2	11	1,5	1	1951	30,5	31,05.1979	-0,8	23,05.1980
Emden	12	1010,7	stark bew.	NNE	13	10,9	9,5	13,8	11,7	10,0	7	0,4	1	1947	30,0	31,05.1947	1,0	26,05.1957
Bremen/Flugh.	5	1010,7	stark bew.	W	8	10,0	9,3	18,2	13,5	6,6	5	.	4	1890	34,4	28,05.1892	-1,6	23,05.1980
SoLtau	78	1010,9	stark bew.	W	8	9,8	8,9	19,4	13,8	8,7	8	2,0	6	1948	30,8	27,05.1985	-2,2	23,05.1980
Boizenburg	46	1010,2	stark bew.	W	13	10,6	10,3	17,4	14,2	9,9	10	0,2	16	1951	30,1	31,05.1956	-1,4	22,05.1980
Lüchow	18	1010,2	stark bew.	N	11	11,1	9,9	19,6	15,7	10,4	10	1,0	4	1955	30,2	31,05.1979	-2,4	23,05.1980
Seehausen/Altm.	23	1010,4	stark bew.	W	18	11,6	10,1	19,6	15,8	11,0	11	2,2	14	1951	30,1	31,05.1979	-0,8	23,05.1980
Marnitz	87	1009,0	stark bew.	W	17	10,9	9,0	17,6	14,6	10,8	11	X	7	1951	30,1	31,05.1979	-0,8	23,05.1980
Neuruppin	39	1009,9	stark bew.	W	9	12,0	10,6	17,7	14,6	11,8	12	1,2	1	1951	30,6	31,05.1979	0,2	23,05.1980
Neubrandenburg	79	1008,3	stark bew.	W	21	11,9	11,2	17,0	14,0	11,8	12	1,2	2	1951	30,6	21,05.1953	-0,8	23,05.1980
Angermünde	55	1008,2	bedeckt	WSW	21	14,0	13,5	16,2	14,1	11,4	9	.	0,6	1951	30,7	27,05.1985	0,1	23,05.1955
Lingen	26	1010,9	stark bew.	W	4	9,7	8,9	16,2	12,4	8,5	7	.	4	1951	30,7	27,05.1985	0,1	23,05.1955
Münst.-Osn./Flugh.	52	1011,4	bedeckt	W	5	10,7	10,2	15,8	13,6	10,3	10	.	8	1952	30,0	27,05.1985	0,1	22,05.1955
Osnabrück	97	1011,5	stark bew.	WSW	5	11,0	9,7	16,0	13,4	9,8	8	.	6	1935	33,4	30,05.1944	-0,6	23,05.1955
Bad Salzuflen	139	1011,7	stark bew.	W	4	10,8	9,6	17,2	13,4	10,3	10	0,2	19	1936	32,2	30,05.1944	-1,8	23,05.1980
Hannover/Flugh.	59	1010,9	wolkig	WNN	9	11,1	8,8	18,4	13,5	10,3	9	0,4	6	1891	35,4	27,05.1892	0,7	27,05.1957
Braunschweig	88	1010,9	stark bew.	W	8	11,8	10,7	20,0	15,0	10,5	10	1,9	2	1947	30,7	31,05.1979	-0,8	23,05.1980
Gardelegen	48	1010,3	wolkig	WNN	8	11,3	10,6	20,7	15,9	10,4	10	1,9	2	1893	34,0	24,05.1922	0,7	22,05.1955
Magdeburg	85	1010,9	bedeckt	WNN	4	11,7	10,0	20,1	15,9	10,9	11	0,8	2	1876	35,5	28,05.1892	0,3	21,05.1911
Potsdam	99	1010,3	bedeckt	W	18	11,3	10,4	18,1	14,6	11,3	11	0,8	4	1947	32,5	22,05.1950	-0,4	22,05.1955
Berlin-Temp.	49	1009,8	bedeckt	W	18	11,9	10,1	17,6	15,3	11,9	12	0,5	0,2	1947	32,5	22,05.1950	-0,4	22,05.1955
Lindenberg	112	1009,3	Nebel	W	18	12,8	12,8	16,0	14,5	12,5	12	.	0,9	1947	32,5	22,05.1950	0,3	21,05.1911
Manschnow	16	1008,5	stark bew.	SW	17	14,3	14,0	16,7	14,3	11,9	9	.	0,0	1970	30,1	31,05.1979	1,4	21,05.1988
Düsseldorf/Flugh.	41	1011,2	stark bew.	ENE	5	10,8	10,1	16,2	13,4	8,2	7	.	2	1947	30,2	26,05.1988	0,0	21,05.1952
Bocholt	24	1011,4	wolkig	N	2	9,7	9,0	14,1	12,3	6,7	5	.	7	1935	32,0	30,05.1944	0,3	23,05.1955
Essen	161	1011,5	stark bew.	NE	8	10,9	9,4	15,5	12,9	9,6	7	0,3	1	1955	25,3	31,05.1979	-2,6	22,05.1955
Luedenscheid	392	1011,1	stark bew.	E	4	9,5	8,8	14,4	11,6	8,4	8	0,3	0,9	1951	30,0	31,05.1979	-0,6	21,05.1988
Kahler Asten	859	-	in Wolken	SSW	5	6,9	6,9	12,6	8,9	4,6	5	1,1	3	1951	30,1	31,05.1979	0,4	21,05.1956
Bad Lippspringe	158	1011,4	bedeckt	W	8	11,0	10,1	18,6	14,3	10,8	9	0,6	2	1947	30,4	26,05.1953	-2,7	23,05.1955
Kassel	233	1011,8	stark bew.	S	5	11,4	10,3	18,5	14,5	10,5	9	2,5	0,2	1957	27,5	30,05.1979	-0,3	21,05.1965
Göttingen	171	1011,4	bedeckt	S	4	12,1	10,3	19,1	14,8	10,4	9	1,4	0,0	1936	27,8	30,05.1944	-1,6	22,05.1955
Leinefelde	356	1011,2	stark bew.	WSW	5	10,7	10,1	17,5	13,3	8,4	7	1,4	11	1951	21,1	31,05.1979	-5,3	22,05.1955
Braunlage	610	1010,8	bedeckt	WSW	8	8,2	7,6	16,1	11,5	5,6	4	1,2	5	1954	29,2	27,05.1985	-0,7	22,05.1955
Brocken	165	1011,6	stark bew.	WSW	5	11,6	9,5	20,6	14,9	10,5	10	2,8	0,6	1951	30,9	26,05.1953	0,8	22,05.1955
Artern	141	1011,5	wolkig	WNN	13	12,3	9,4	19,0	15,4	12,0	12	2,7	6	1951	30,9	26,05.1953	-0,2	22,05.1955
Leipzig/Flugh.	105	1010,7	bedeckt	WNN	8	11,9	9,1	20,1	16,3	11,4	12	1,8	0,0	1951	31,1	21,05.1953	-0,2	22,05.1955
Wittenberg	152	1010,4	bedeckt	W	15	12,7	12,4	19,1	15,2	11,9	11	0,6	2	1917	30,5	26,05.1953	0,9	22,05.1917
Oschatz	227	1010,7	stark bew.	WSW	11	12,5	10,2	18,8	15,3	11,8	10	0,5	8	1951	31,4	21,05.1953	-1,9	23,05.1980
Dresden/Flugh.	99	1010,6	stark bew.	WNN	17	12,3	12,0	18,7	14,9	12,3	12	0,5	7	1951	31,6	31,05.1979	-1,4	23,05.1980
Doberlug-Kir.	69	1009,9	bedeckt	WSW	15	13,7	12,3	18,4	15,1	12,7	12	0,1	4	1951	31,6	31,05.1979	-0,3	26,05.1957
Cottbus	238	1010,6	wolkig	WSW	8	13,3	11,2	18,5	14,6	11,4	8	0,5	3	1891	34,8	28,05.1892	-0,6	23,05.1955
Görlitz	205	1010,4	bedeckt	E	4	10,6	10,6	13,4	12,5	9,5	9	.	2	1947	26,9	26,05.1953	-0,7	22,05.1955
Aachen	629	1011,6	Regen	ESE	11	8,6	8,6	12,8	10,3	8,5	7	0,5	0,6	1958	30,9	31,05.1979	0,0	21,05.1965
Nürnberg	99	1011,0	Regen	E	9	10,2	9,7	15,6	13,2	7,8	7	.	0,1	1951	32,0	31,05.1979	0,0	21,05.1965
Köln-Bonn/Flugh.	129	1011,4	Regen	E	2	10,9	10,5	15,3	14,0	10,3	9	.	0,7	1963	26,7	31,05.1979	-0,3	23,05.1975
Bendorf	555	1011,7	Regen	ESE	8	8,8	8,2	13,7	10,2	6,8	5	.	1	1939	31,2	26,05.1953	-0,4	21,05.1956
Bad Marienberg	195	1012,0	bedeckt	still	11,1	10,0	19,0	14,7	10,4	9	1,0	0,0	0,0	1949	31,3	26,05.1953	-2,0	21,05.1956
Bad Hersfeld	225	1012,0	stark bew.	SSE	9	7,9	7,9	13,2	9,0	6,1	5	1,8	0,8	1936	24,8	26,05.1953	-2,5	22,05.1955
Wasserkuppe	925	-	stark bew.	SSE	4	10,4	9,2	18,7	13,6	9,1	6	2,5	.	1979	28,7	31,05.1979	0,4	21,05.1988
Meiningen	452	1011,9	stark bew.	still	7,2	6,7	13,6	9,5	6,0	4	0,5	1	.	1979	24,5	27,05.1985	-1,1	24,05.1991
Schmücke	947	-	stark bew.	still	11,1	9,8	19,0	14,8	9,8	8	5,0	0,3	.	1967	29,3	27,05.1985	0,1	23,05.1980
Erfurt/Flugh.	323	1010,8	leicht bew.	still	8,9	6,3	15,9	10,6	6,4	3	2,2	0,0	.	1952	29,6	26,05.1953	-0,7	24,05.1977
Neuhaus a.R.	850	-	wolkig	W	13	12,1	10,3	19,1	13,3	11,0	10	1,9	0,9	1951	29,1	26,05.1953	-1,8	23,05.1980
Gera-Leumnitz	311	1011,0	leicht bew.	S	5	11,4	9,0	20,2	14,2	9,2	7	6,6	2	1951	29,1			