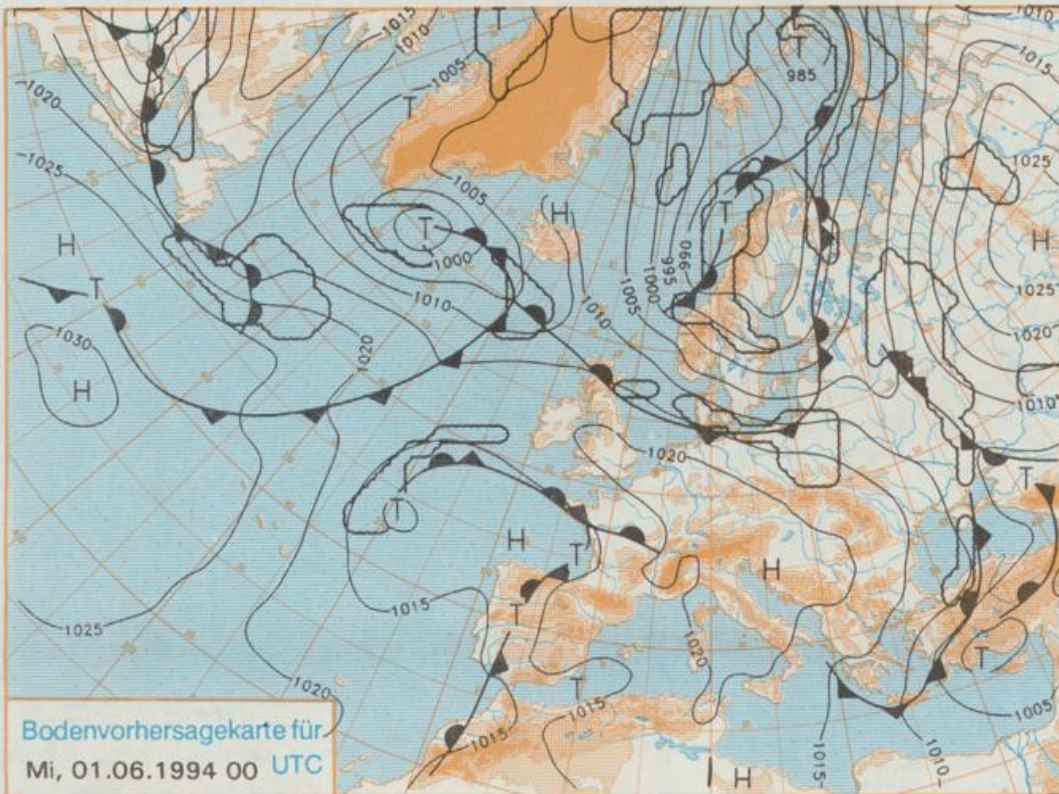


Erscheint täglich  
Nur PostbezugDruck und Verlag: Deutscher Wetterdienst, Zentralamt  
Frankfurter Straße 135, 63087 Offenbach am Main  
Postanschrift: 63004 (Postfach), Telefon: (069) 80 62-2283  
Telex: (069) 4152871, Telefax: (069) 80 62-2484  
Postgirokonto Frankfurt: BLZ 500 100 60, KINr. 490 31-606Schutzgebühr monatlich DM 25,-  
einschließlich Versandkosten,  
Einzelpreis DM 1,20  
zuzüglich Versandkosten

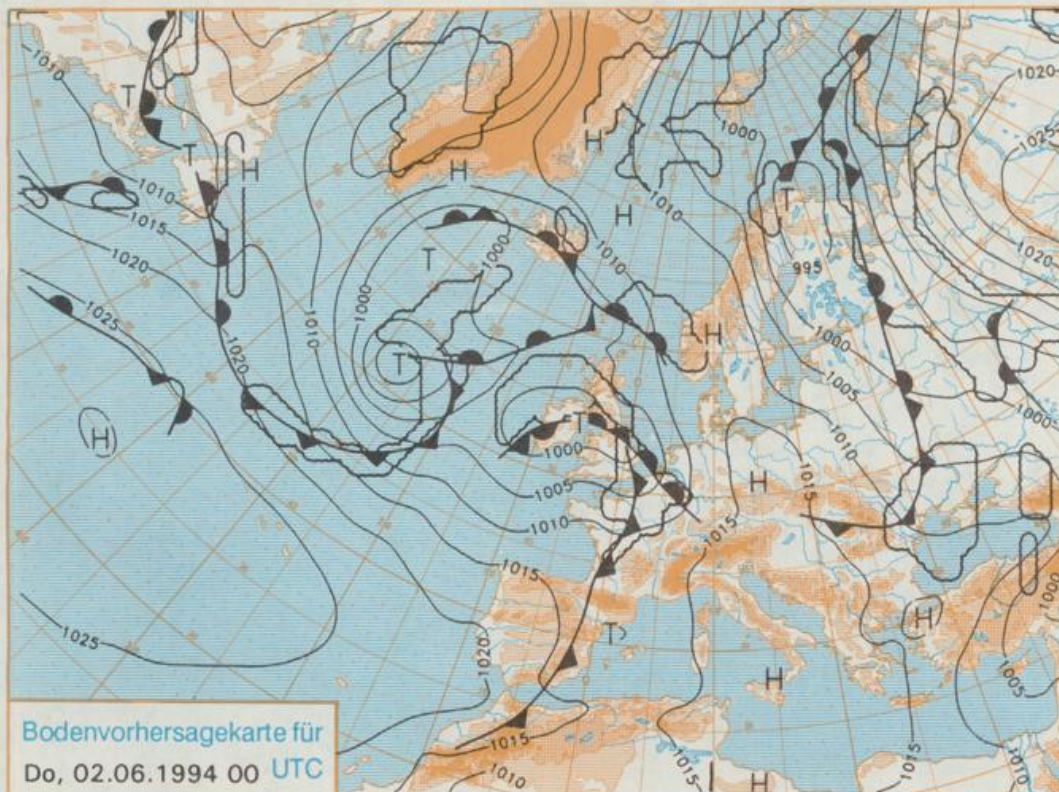
Jahrgang 1994

Montag, den 30. Mai

Nummer 150



Stereographische Projektion 1 : 60 000 000 60°N



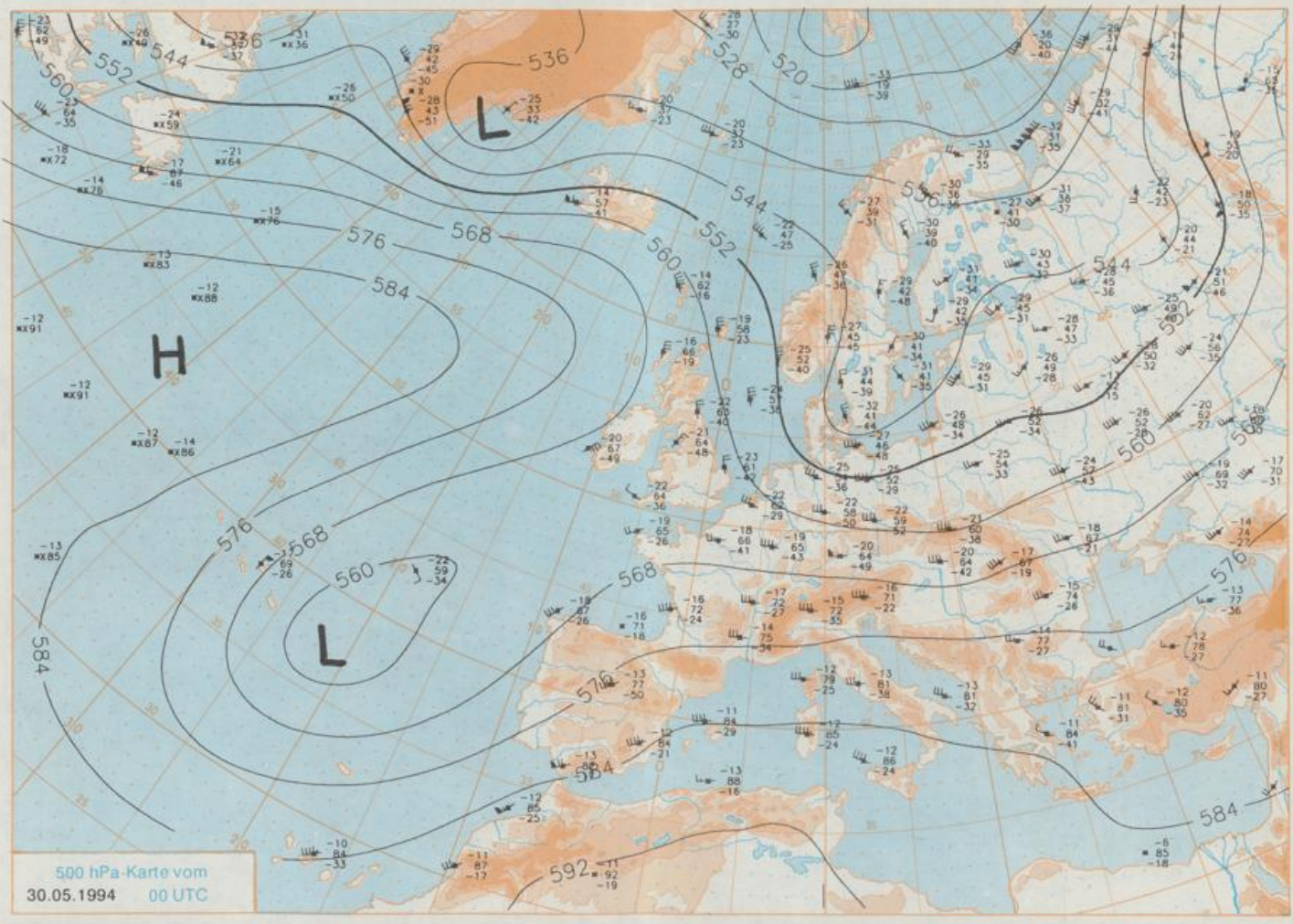
## Deutschland-Vorhersage für Mittwoch, 01.06.1994

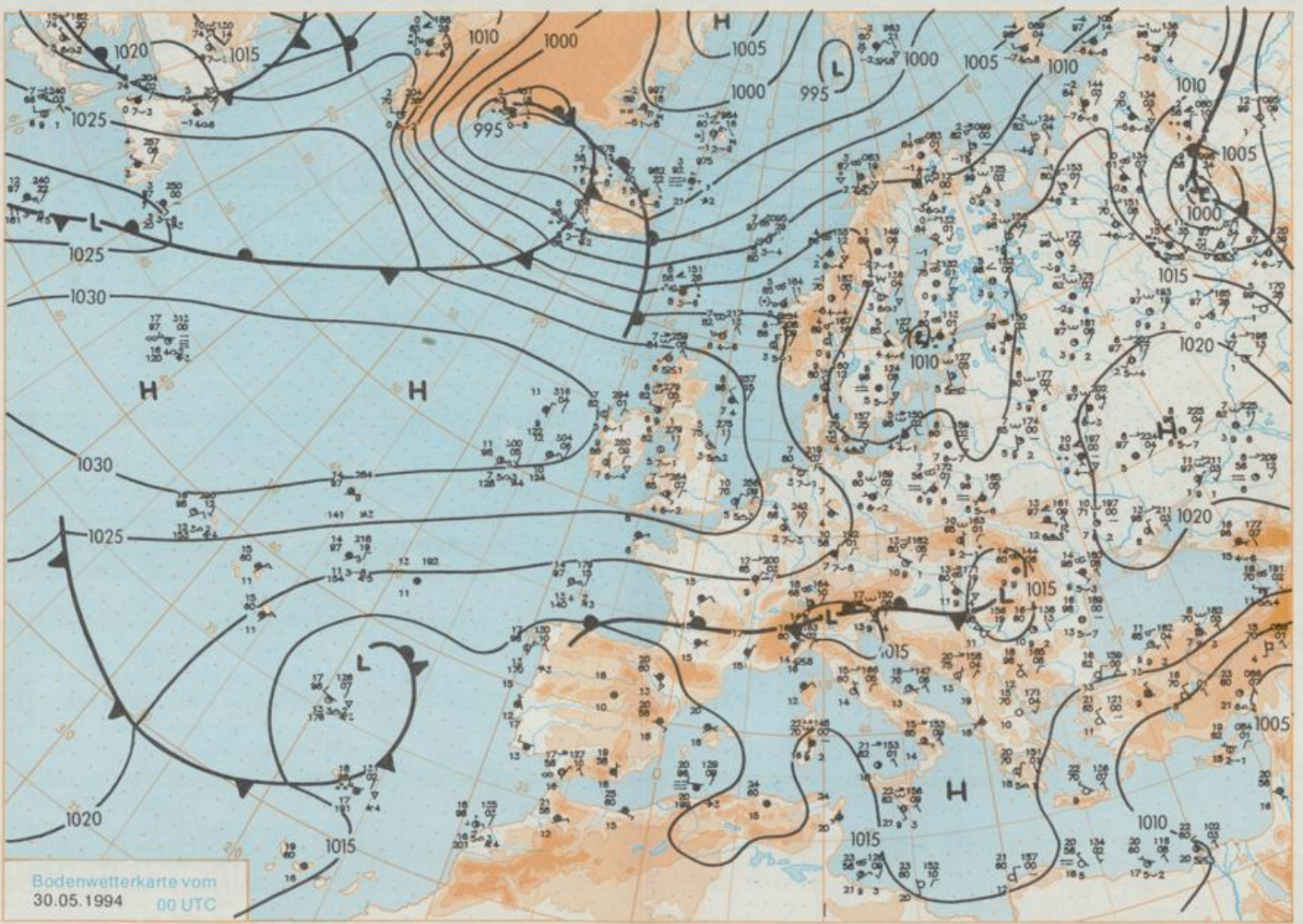
Der am Montag 00 UTC von den Britischen Inseln nach Mitteleuropa gerichtete Hochkeil schiebt sich bis Mittwoch 00 UTC zum Balkan vor und bildet einen neuen Hochdruckschwerpunkt über Dalmatien. An der Nordseite der Hochdruckzone zieht das Frontensystem des Tiefs bei Island südostwärts und streift am Mittwoch das deutsche Küstengebiet. Zum Donnerstag hin nähert sich ein Frontensystem von Südwesteuropa her. Es führt auf seiner Vorderseite feucht-warme Luftmassen heran.

Am Mittwoch im Norden und Nordosten anfangs Durchzug starker Bewölkung, aber kein Niederschlag. Sonst überwiegend sonnig und trocken. Im Südwesten zum Abend hin aufkommende stärkere Bewölkung. Tiefsttemperaturen 7 bis 11 Grad C. Höchstwerte im Norden und Nordosten 17 bis 21, sonst 23 bis 28 Grad C. Im Norden anfangs mäßiger Wind um West, sonst meist schwachwindig.

## Weitere Aussichten für Donnerstag, 02.06.1994

Im Osten noch überwiegend sonnig und sehr warm, sonst wechselhaft, örtlich Gewitter und nicht mehr so warm.





Stereographische Projektion 1 : 30000 000 60°N

Wettermeldungen von Montag, dem 30. Mai 1994 06 UTC

Station	Bar.-höhe (m)	Luftdr. red.NN (hPa)	Wetter	Deutschland										Extremwerte der Lufttemperatur in der Dekade vom 21.05. bis 31.05.					
				Wind		Temperaturen (Grad C)					Sonne	RR	Schnee	seit	Datum	Tmax	Datum	Tmin	Datum
				km/h	Luft 2 m	Tau-punkt	Max	Vortag	Mittel	Min	Nacht	Vord. Std.	24h mm	höhe cm					
Helgoland	8	1022.5	leicht bew.	NW	30	9.8	4.5	11.4	10.0	8.2	7	13.4	0.9		1952	21.6	25.05.1989	2.6	22.05.1955
List / Sylt	29	1020.9	wolkig	NW	39	9.7	4.8	11.9	9.3	8.7	8	10.8	0.6		1937	26.3	31.05.1978	2.4	22.05.1955
Schleswig	48	1021.2	leicht bew.	NNW	24	9.6	8.0	12.7	8.4	5.0	4	8.5	1		1947	29.4	31.05.1947	0.3	22.05.1955
Kiel	31	1020.4	leicht bew.	NW	21	9.5	6.8	13.2	8.7	5.0	4	9.6	0.2		1940	30.3	31.05.1947	-0.8	22.05.1980
Arkona	42	1016.3	leicht bew.	NW	37	9.3	6.5	11.9	9.0	6.2	5	9.9	2		1951	23.2	26.05.1989	-3.2	23.05.1980
Norderney	16	1023.6	wolkig	NNW	33	10.1	4.4	11.3	9.6	9.2	8	7.9			1947	30.3	27.05.1985	4.1	22.05.1955
Bremerhaven	11	1022.5	leicht bew.	NW	33	10.6	3.5	11.9	10.0	8.3	6	8.0	2		1949	29.7	27.05.1985	2.4	22.05.1980
Cuxhaven	12	1022.2	leicht bew.	NW	33	10.2	3.5	12.1	10.2	8.6	6	10.1	0.0		1946	29.9	27.05.1985	2.8	22.05.1955
Hamburg/Flugh.	16	1021.3	leicht bew.	WNW	9	8.5	4.9	14.8	9.9	5.4	4	8.2	0.8		1891	32.1	21.05.1932	-1.0	23.05.1980
Lübeck	15	1020.4	leicht bew.	NW	9	8.7	6.3	15.1	9.7	4.3	-0	8.0	0.1		1890	34.0	27.05.1892	-0.4	26.05.1987
Boltenhagen	17	1019.3	Schauer	WNW	28	8.6	6.1	13.3	9.6	6.1	5	7.6	0.6		1951	29.4	31.05.1979	0.6	21.05.1956
Schwerin	68	1019.7	wolkig	WNW	18	8.5	5.4	14.2	10.0	5.2	4	6.9			1947	30.6	31.05.1979	0.3	23.05.1980
Warnemünde	10	1018.5	leicht bew.	NW	37	10.6	6.7	14.3	11.3	9.1	8	9.0	2		1951	29.5	31.05.1979	2.2	22.05.1980
Teterow	50	1018.0	leicht bew.	W	18	7.9	6.6	14.0	9.8	4.6	4	6.6	0.9		1947	29.3	31.05.1956	-0.9	22.05.1980
Barth	7	1017.4	wolkig	NW	26	9.6	6.1	13.4	11.0	6.8	5	9.7	0.5						
Greifswald	6	1017.1	wolkig	W	18	8.2	6.2	14.4	10.8	5.4	4	8.1	1		1951	29.8	31.05.1979	-0.3	27.05.1957
Ueckermünde	7	1017.5	leicht bew.	W	24	7.6	5.4	14.9	10.5	5.1	4	6.3			1951	30.5	31.05.1979	-0.8	23.05.1980
Emden	12	1023.5	leicht bew.	NNW	17	9.2	4.1	13.7	9.3	5.8	4	5.2	1		1947	30.0	31.05.1947	1.0	26.05.1957
Bremen/Flugh.	5	1022.9	leicht bew.	WNW	17	8.1	4.9	12.8	9.5	2.1	-1	3.9	0.2		1890	34.4	28.05.1892	-1.6	23.05.1980
Soltau	78	1022.5	leicht bew.	W	11	7.4	4.3	13.4	9.2	4.1	3	4.7	0.3		1948	30.8	27.05.1985	-2.2	23.05.1980
Boizenburg	46	1021.4	wolkenlos	WNW	17	7.4	5.6	14.6	9.7	4.7	5	7.3	0.1		1951	30.1	31.05.1956	-1.4	22.05.1980
Lüchow	18	1021.4	leicht bew.	W	13	7.6	5.7	14.1	9.3	4.1	3	3.7	0.1		1955	30.2	31.05.1979	-2.4	23.05.1980
Seehausen/Altm.	23	1021.2	wolkenlos	W	24	7.5	4.6	14.4	10.0	4.4	4	2.1	0.0						
Marnitz	87	1019.3	leicht bew.	W	22	8.0	4.4	14.1	10.0	4.2	3	X	0.0						
Neuruppin	39	1020.4	leicht bew.	W	21	7.6	4.9	14.6	10.5	3.9	2	2.5	0.1						
Neubrandenburg	79	1018.5	wolkig	W	22	7.3	5.6	14.6	10.2	5.4	4	7.3	0.4						
Angermünde	55	1018.6	leicht bew.	W	22	7.4	4.9	15.0	10.5	5.2	3	3.1	0.4		1951	30.6	21.05.1953	-0.8	23.05.1980
Lingen	26	1023.8	leicht bew.	WNW	8	7.3	4.0	13.1	9.2	3.6	1	5.2	0.1		1951	30.7	27.05.1985	0.1	23.05.1955
Münst.-Osn./Flugh.	52	1024.6	leicht bew.	W	5	6.3	4.6	13.7	10.3	2.4	-1	5.6							
Osnabrück	97	1024.7	leicht bew.	W	5	6.0	3.4	13.6	10.3	3.6	1	3.6			1952	30.0	27.05.1985	0.1	22.05.1955
Bad Salzuflen	139	1024.5	leicht bew.	WNW	8	6.5	3.5	13.8	9.5	3.5	1	2.3			1935	33.4	30.05.1944	-0.6	23.05.1955
Hannover/Flugh.	59	1022.8	leicht bew.	W	17	7.0	4.0	13.8	9.9	3.9	2	1.7			1936	32.2	30.05.1944	-1.8	23.05.1980
Braunschweig	88	1022.8	leicht bew.	W	15	7.2	4.5	13.6	9.9	5.1	2	2.5	0.1		1891	35.4	27.05.1892	0.7	27.05.1957
Gardelagen	48	1021.8	leicht bew.	W	13	7.1	4.6	14.4	9.9	3.9	3	2.2	0.0						
Magdeburg	85	1022.2	wolkenlos	WNW	13	8.0	4.9	14.7	10.2	4.8	4	2.4	0.5		1947	30.7	31.05.1979	-0.8	23.05.1980
Potsdam	99	1021.3	leicht bew.	W	22	7.1	4.4	13.5	9.7	5.5	4	1.6	0.6		1893	34.0	24.05.1922	0.7	22.05.1955
Berlin-Temp.	49	1020.6	leicht bew.	W	17	8.2	4.2	13.9	10.5	6.2	5	2.2	1		1876	35.5	28.05.1892	0.3	21.05.1911
Lindenberg	112	1020.1	leicht bew.	W	17	8.1	5.1	13.8	9.7	6.7	6	2.0	0.1		1947	32.5	22.05.1950	-0.4	22.05.1955
Manschnow	16	1019.1	wolkenlos	W	21	8.4	4.9	13.6	9.9	5.9	5	0.7	4						
Düsseldorf/Flugh.	41	1025.4	leicht bew.	N	2	7.3	5.7	14.5	10.6	2.2	-1	1.2			1970	30.1	31.05.1979	1.4	21.05.1988
Bocholt	24	1025.3	wolkig	WNW	8	6.6	4.2	13.4	9.7	2.4	-1	4.9			1947	30.2	26.05.1988	0.0	21.05.1952
Essen	161	1025.4	leicht bew.	NNW	4	7.5	3.9	12.9	10.2	5.0	1	1.2	0.0		1935	32.0	30.05.1944	0.3	23.05.1955
Luedenscheid	392	1024.9	wolkig	NW	5	5.3	2.0	10.1	7.7	3.1	1	0.2	0.0						
Kahler Asten	859	-	wolkig	NNW	15	1.9	1.2	7.0	4.4	1.6	1	1.1	0.0		1955	25.3	31.05.1979	-2.6	22.05.1955
Bad Lipspringe	158	1024.8	leicht bew.	NNW	4	5.3	4.1	13.4	9.2	2.3	1	1.5	0.5		1951	30.0	31.05.1979	-0.6	21.05.1988
Kassel	233	1023.9	leicht bew.	NW	8	8.3	3.4	12.7	9.3	6.0	3	2.7	0.0		1951	30.1	26.05.1953	0.4	21.05.1956
Göttingen	171	1024.2	leicht bew.	NW	11	7.2	4.3	13.1	10.2	5.7	4	2.0	0.0		1947	30.4	26.05.1953	-2.7	23.05.1955
Leinefelde	356	1023.7	wolkig	NW	13	6.5	3.7	11.6	8.3	5.0	4	0.9			1957	27.5	30.05.1979	-0.3	21.05.1965
Braunlage	610	1023.1	wolkig	NW	15	4.1	0.4	9.4	6.6	2.7	-0	0.3	0.0		1936	27.8	30.05.1944	-1.6	22.05.1955
Brocken	1153	-	in Wolken	NW	31	-0.8	-0.9	4.6	2.2	-1.1	-2	0.8	0.1	Re	1951	21.1	31.05.1979	-5.3	22.05.1955
Artern	165	1023.4	leicht bew.	NW	17	8.0	5.5	13.3	11.1	5.9	5	0.2			1954	29.2	27.05.1985	-0.7	22.05.1955
Leipzig/Flugh.	141	1022.6	leicht bew.	WNW	21	7.9	3.9	13.5	10.4	7.5	7	1.0			1951	30.9	26.05.1953	0.8	22.05.1955
Wittenberg	105	1021.8	leicht bew.	WNW	9	8.2	3.6	15.1	10.3	6.1	5	2.5			1951	31.1	21.05.1953	-0.2	22.05.1955
Oschatz	152	1021.6	wolkig	WNW	21	8.2	6.8	15.2	11.7	7.5	7	3.4							
Dresden/Flugh.	227	1021.6	stark bew.	WNW	17	8.1	4.1	15.4	12.4	7.9	7	3.9	0.2		1917	30.5	26.05.1953	0.9	22.05.1917
Doberlug-Kir.	99	1021.3	leicht bew.	WNW	21	8.8	5.5	15.0	11.9	7.6	7	2.6			1951	31.4	21.05.1953	-1.9	23.05.1980
Cottbus	69	1020.8	leicht bew.	WNW	13	9.2	4.6	15.3	11.9	8.2	8	3.6	0.0		1951	31.6	31.05.1979	-1.4	23.05.1980
Görlitz	238	1020.8	stark bew.	WNW	11	8.2	4.7	16.1	11.6	7.7	8	4.7	0.0		1951	28.8	31.05.1979	-0.3	26.05.1957
Aachen	205	1025.5	leicht bew.	NNE	4	5.7	4.2	12.7	9.8	5.3	3	0.6			1891	34.2	28.05.1892	-0.6	23.05.1905
Nürnberg	629	1025.4	stark bew.	NNW	5	3.9	3.5	10.7	6.5	3.0	0	1.8	0.0		1947	26.9	26.05.1953	-0.7	22.05.1955
Köln-Bonn/Flugh.	99	1025.3	leicht bew.	NNW	4	5.4	4.9	14.5	10.2	1.6	0	1.4			1958	30.9	31.05.1979	0.0	21.05.1965
Bendorf	129	1025.4	leicht bew.	NW	4	6.1	6.1	15.3	10.5	3.6	3	1.4	0.0		1951	32.0	31.05.1979	0.0	21.05.1965
Bad Marienberg	555	1025.0	wolkig	N	5	4.3	3.6	11.9	7.4	2.4	-1	1.3	0.0		1963	26.7	31.05.1979	-0.3	23.05.1975