

# Wetterkarte

ISSN 0936-5818

D 7311 A

Amtsblatt des Deutschen Wetterdienstes

Erscheint täglich  
Nur Postbezug

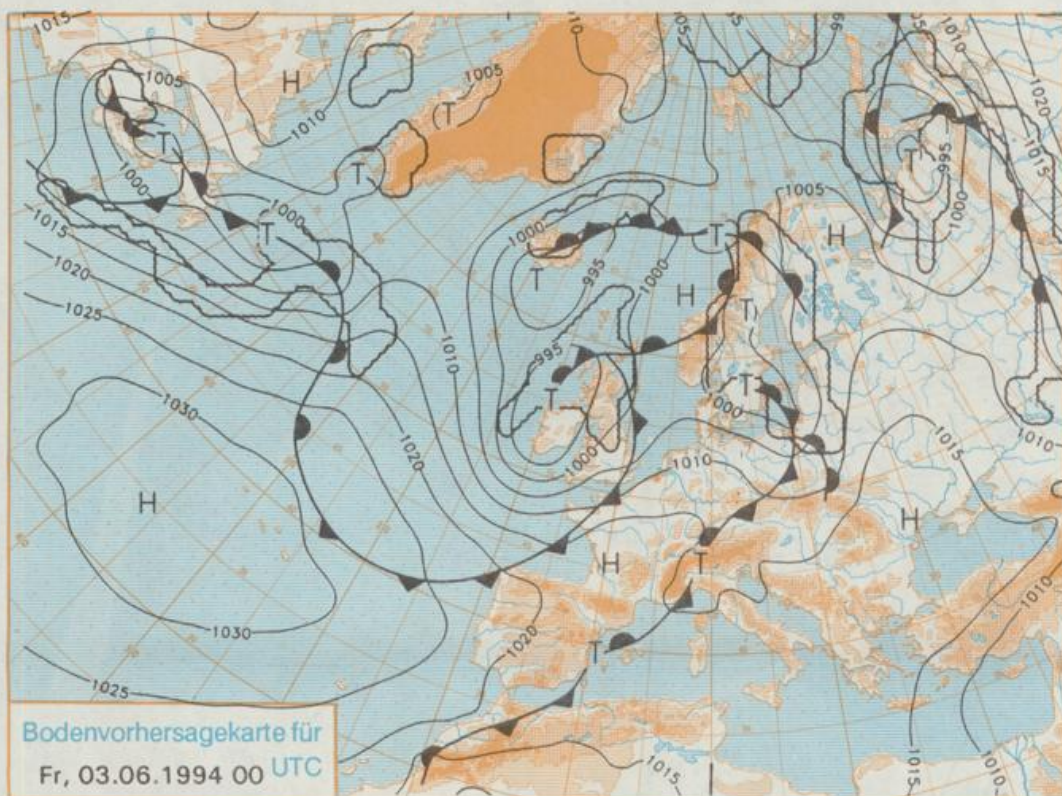
Druck und Verlag: Deutscher Wetterdienst, Zentralamt  
Frankfurter Straße 135, 63067 Offenbach am Main  
Postanschrift: 63004 (Postfach), Telefon: (069) 80 62-2283  
Telefax: (069) 4 152871, Telefax: (069) 80 62-2484  
Postgirokonto Frankfurt: BLZ 500 100 60, KtNr. 490 31-606

Schutzgebühr monatlich DM 26,-  
einschließlich Versandkosten,  
Einzelpreis DM 1,20  
zuzüglich Versandkosten

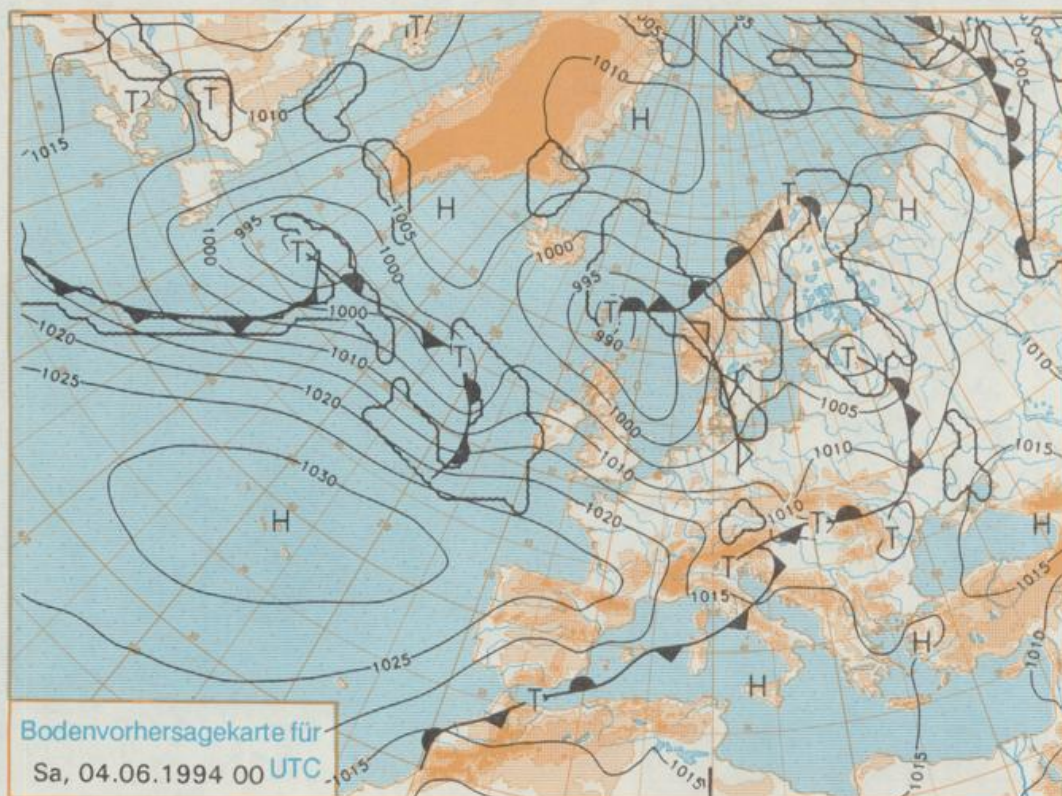
Jahrgang 1994

Mittwoch, den 01. Juni

Nummer 152



Stereographische Projektion 1 : 60 000 000 60°N



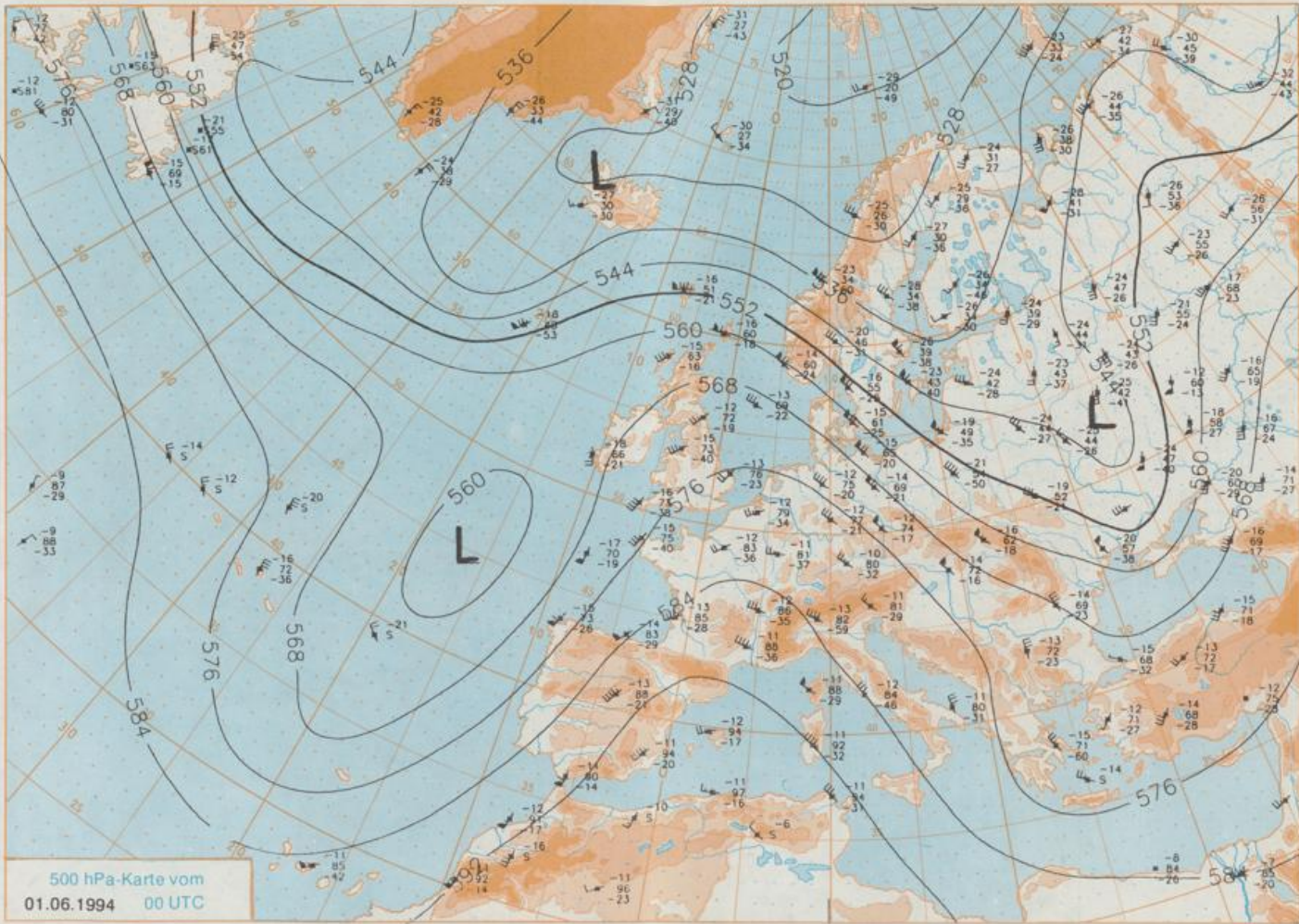
## Deutschland-Vorhersage für Freitag, 03.06.1994

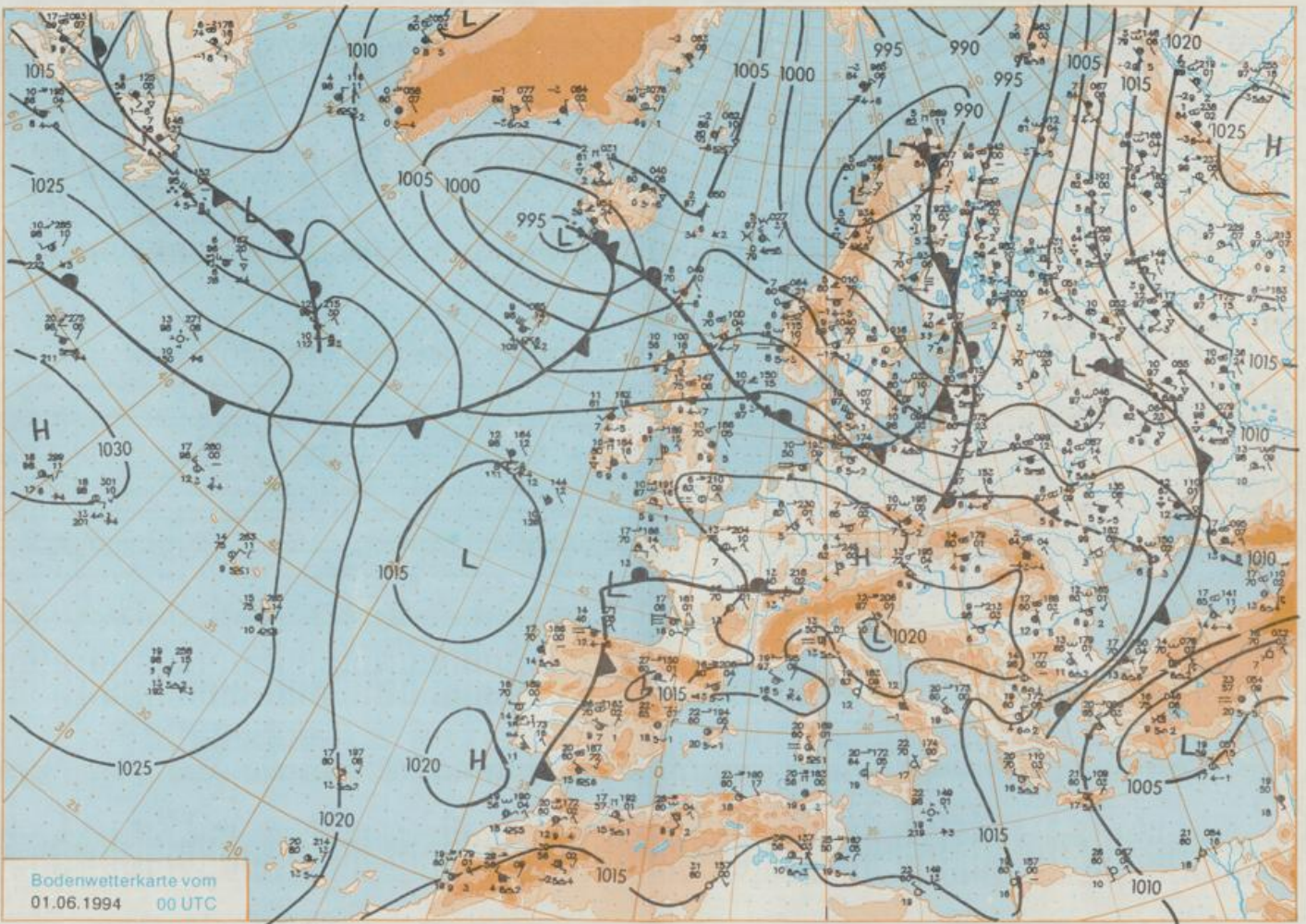
Das am Mittwoch 00 UTC über der Biskaya liegende Tief zieht bis Freitag 00 UTC nach Südschweden. Seine langsam nordostwärts vorankommende Kaltfront überquert bis Freitag früh - mit Ausnahme des äußersten Südostens - Deutschland ostwärts. Auf ihrer Rückseite fließt deutlich kühlere Meeresluft nach Mitteleuropa. Nach nur kurzem Zwischenhocheinfluß greift bereits in der zweiten Tageshälfte des Freitags erneut eine Kaltfront vom Atlantik her auf Deutschland über, die eine weitere Abkühlung einleitet.

Am Freitag wechselnd, vielfach stark bewölkt mit zeitweiligen Schauern, vorübergehend auch sonnig Abschnitte und trocken. Tiefsttemperaturen 10 bis 15 Grad C. Höchstwerte 17 bis 22 Grad C. Schwacher bis mäßiger, an der Küste auch frischer Wind um Südwest.

## Weitere Aussichten für Samstag, 03.06.1994

Wechselhaft und weiterer  
Temperaturrückgang.





Wettermeldungen von Mittwoch, dem 1. Juni 1994 06 UTC

Station	Bar.-höhe (m)	Luftdr. red. NN (hPa)	Wetter	Wind km/h	Temperatur (Grad C)					Sonne Vort. Std.	RR 24h mm	Schnee höhe cm	Extremwerte der Lufttemperatur in der Dekade vom 1.06. bis 10.06.					
					Luft 2 m	Taufpunkt	Max Vortag	Mittel 2 m	Min 5 cm				Nacht 2 m	Tmax Datum	Tmin Datum	Tmax Datum	Tmin Datum	
																		2 m
Helgoland	8	1018.6	wollig	WSW	9	11.2	10.3	12.7	11.5	10.8	10	2.3		1952	24.1	4.06.1982	5.0	3.06.1975
List / Sylt	29	1017.3	wollig	W	18	11.6	10.3	13.2	11.1	10.0	8	0.5	2	1937	28.5	4.06.1982	4.8	3.06.1937
Luck	13	1018.1	wollig	WSW	15	11.5	10.2	13.5	11.5	8.2	6	0.1	1	1974	30.2	5.06.1982	0.3	6.06.1991
Husum	37	1018.0	stark bew.	W	15	11.8	10.0	14.0	11.6	10.6	8	0.6	0.2					
Schleswig	48	1018.3	stark bew.	W	15	11.1	10.0	14.0	11.3	9.1	8	0.1	0.4	1947	30.5	1.06.1947	2.2	6.06.1991
Kiel	31	1018.4	stark bew.	W	18	11.4	8.7	14.6	11.8	9.3	8	0.2	0.1	1940	30.8	4.06.1982	1.8	2.06.1991
Arkona	42	1015.6	leicht bew.	W	44	9.9	7.4	12.2	10.5	9.2	8	0.4	2	1951	27.2	5.06.1986	3.3	6.06.1955
Norderney	16	1018.9	leicht bew.	WSW	13	12.8	10.4	15.0	12.9	12.2	11	5.8		1947	31.0	3.06.1982	5.1	3.06.1975
Bremarhaven	11	1019.2	leicht bew.	SW	18	11.4	8.8	16.9	12.8	10.6	9	3.5		1949	32.8	3.06.1982	3.0	2.06.1975
Cuxhaven	12	1019.1	wollig	WSW	13	12.5	9.6	14.8	12.2	10.6	7	0.3		1946	29.1	1.06.1978	4.2	2.06.1975
Habnburg/Flugh.	16	1019.4	leicht bew.	W	9	11.5	9.0	17.0	12.4	8.3	8	2.7		1891	33.1	10.06.1915	0.6	3.06.1982
Lübeck	15	1018.5	leicht bew.	W	8	11.8	9.6	16.2	12.0	10.9	7	2.0		1890	34.2	9.06.1915	-0.1	6.06.1991
Boltenhagen	17	1018.1	leicht bew.	W	31	11.8	8.0	14.9	11.7	9.6	8	1.8	0.5	1951	31.3	1.06.1979	1.7	2.06.1975
Schwerin	68	1019.2	wollig	W	26	11.4	6.7	16.2	11.3	9.2	9	1.8	0.0	1947	32.6	3.06.1982	1.2	2.06.1975
Warnemünde	10	1017.9	wollig	W	37	11.3	8.5	15.1	11.6	10.6	10	2.0	2	1951	32.3	4.06.1982	2.5	2.06.1975
Teterow	50	1017.5	wollig	W	22	10.6	8.2	15.1	11.3	8.5	8	0.4	1	1947	34.9	5.06.1982	1.4	2.06.1975
Barth	7	1017.0	leicht bew.	WNW	33	11.4	7.9	14.5	11.5	9.9	9	2.3	1					
Greifswald	6	1016.7	leicht bew.	W	21	11.4	8.2	15.3	11.1	8.6	7	1.6	0.4	1951	32.5	5.06.1982	2.9	2.06.1975
Ueckermünde	7	1017.1	leicht bew.	W	28	11.2	8.5	14.3	11.5	8.9	7	1.6	1	1951	31.9	5.06.1982	1.4	2.06.1975
Emden	12	1018.7	leicht bew.	WSW	17	11.6	8.2	17.7	13.6	10.7	10	9.5		1947	32.9	4.06.1982	2.8	2.06.1955
Oldenburg	20	1019.9	leicht bew.	WSW	8	11.3	7.1	18.4	13.7	9.3	8	9.8						
Bremen/Flugh.	5	1020.2	leicht bew.	SW	8	10.8	7.2	19.1	13.8	6.6	4	9.2		1890	33.1	4.06.1947	0.5	1.06.1936
Sothau	78	1020.1	leicht bew.	W	13	11.6	7.8	18.3	13.0	7.7	6	8.8		1948	32.6	3.06.1982	0.3	3.06.1982
Boizenburg	46	1019.8	leicht bew.	W	9	10.2	8.9	16.8	12.0	8.6	8	2.7		1951	32.3	5.06.1982	2.3	2.06.1975
Lüchow	18	1020.0	leicht bew.	WSW	8	10.1	8.1	17.5	12.7	6.5	4	4.9	0.0	1955	33.2	5.06.1982	0.0	6.06.1991
Seehausen/Altm.	23	1019.9	leicht bew.	W	22	11.3	8.2	17.5	12.8	9.0	8	4.7	0.0					
Marnitz	87	1018.5	wollig	W	17	10.8	7.8	16.3	12.0	9.2	7	X	0.0					
Neuruppin	39	1019.6	wollig	W	15	11.2	8.5	15.5	11.9	8.9	7	3.1	0.5					
Neubrandenburg	79	1018.0	leicht bew.	W	28	11.0	8.3	14.7	11.3	8.7	7	2.6	1					
Angermünde	55	1017.9	leicht bew.	W	22	11.2	8.2	14.1	11.8	8.6	7	3.4	1					
Lingen	26	1019.6	leicht bew.	S	8	10.6	6.4	19.2	13.6	7.4	5	11.7		1951	31.3	4.06.1982	0.8	4.06.1982
Münst.-Osn./Flugh.	52	1020.7	leicht bew.	SSE	4	11.9	9.5	19.3	13.9	5.9	2	13.1						
Osnabrück	97	1020.8	leicht bew.	SSW	8	11.9	7.0	18.4	13.5	8.8	5	13.0		1952	31.0	3.06.1982	0.6	4.06.1982
Diepholz	43	1020.5	leicht bew.	SW	11	11.9	6.7	19.1	13.4	6.5	3	10.0		1952	32.3	4.06.1982	1.3	4.06.1982
Bad Salzflöten	139	1021.6	leicht bew.	SW	9	10.7	6.9	17.8	13.2	7.3	5	11.6		1935	32.9	10.06.1937	1.0	2.06.1936
Hannover/Flugh.	59	1020.4	leicht bew.	W	8	12.2	6.4	17.8	13.0	8.7	6	10.4		1936	32.3	4.06.1947	0.3	1.06.1977
Braunschweig	88	1020.8	leicht bew.	W	9	11.8	7.8	17.0	13.7	9.2	7	8.4		1891	34.3	9.06.1915	1.3	2.06.1928
Gardelogen	48	1020.1	leicht bew.	W	8	11.2	7.8	17.2	13.0	6.2	4	7.2						
Magdeburg	85	1020.5	leicht bew.	W	8	12.6	8.1	18.1	13.4	8.4	5	8.9		1947	33.1	5.06.1982	1.0	1.06.1977
Potsdam	99	1020.4	wollig	WNW	21	10.4	7.8	16.0	12.8	9.1	7	6.3	0.0	1893	35.0	10.06.1915	1.9	2.06.1928
Berlin-Temp.	49	1019.6	leicht bew.	WNW	17	11.3	7.9	15.3	13.6	10.2	9	4.4	0.2	1876	34.0	8.06.1889	1.5	4.06.1918
Lindenberg	112	1019.1	leicht bew.	W	18	10.8	7.7	14.6	12.4	9.5	8	3.7	0.0	1947	33.0	2.06.1947	1.5	1.06.1977
Manschnow	16	1018.3	leicht bew.	W	22	11.5	7.8	14.6	11.4	8.2	6	4.0	0.9					
Düsseldorf/Flugh.	41	1020.7	wolkenlos	SE	15	11.1	7.3	19.7	13.7	6.7	3	14.1		1970	31.3	4.06.1979	2.4	5.06.1976
Bocholt	24	1020.5	wolkenlos	SSE	4	10.2	8.0	19.0	13.6	5.6	3	13.7		1947	32.3	3.06.1947	0.3	2.06.1975
Essen	161	1020.6	wolkenlos	SSE	9	11.3	6.9	18.9	14.1	9.4	5	13.6		1935	31.2	7.06.1939	1.0	2.06.1982
Luedenscheid	392	1021.5	wolkenlos	E	4	8.7	6.1	17.3	11.8	5.8	3	13.6						
Kahler Asten	859	-	leicht bew.	WSW	15	9.5	5.0	14.7	9.2	6.5	3	13.4		1955	26.3	3.06.1982	-1.4	2.06.1982
Bad Lippespringe	158	1021.6	wolkenlos	S	2	9.9	7.5	18.0	11.7	5.3	3	12.1		1951	31.9	3.06.1982	-0.2	2.06.1982
Kassel	233	1022.2	leicht bew.	S	5	10.2	7.5	18.8	13.4	7.0	4	12.6		1951	31.3	4.06.1982	1.2	3.06.1982
Göttingen	171	1022.0	leicht bew.	SSE	2	11.0	6.9	18.4	13.2	5.9	4	12.8		1947	33.1	4.06.1947	-1.9	3.06.1982
Leinefelde	356	1021.5	leicht bew.	SW	4	10.4	6.6	15.9	11.8	7.4	6	12.3		1957	30.2	4.06.1982	-1.0	3.06.1982
Braunlage	610	1020.1	leicht bew.	WNW	15	10.8	3.4	14.2	9.8	6.1	3	11.5		1936	29.1	4.06.1947	-0.6	2.06.1975
Brocken	1153	-	leicht bew.	WNW	41	6.1	3.7	8.6	5.8	4.1	3	11.2	Re	1951	23.2	5.06.1982	-3.0	1.06.1975
Artern	165	1021.9	leicht bew.	SW	5	10.6	7.7	18.1	13.5	7.1	6	11.1		1954	32.9	5.06.1982	1.2	2.06.1975
Leipzig/Flugh.	141	1021.3	leicht bew.	SW	11	12.2	7.2	16.9	13.2	7.6	7	8.6		1951	33.2	5.06.1982	1.8	2.06.1975
Wittenberg	105	1020.2	leicht bew.	WNW	13	11.9	6.9	16.3	13.2	8.1	6	7.8		1951	33.2	5.06.1982	0.9	2.06.1975
Oschatz	152	1020.4	leicht bew.	W	13	12.1	9.8	16.1	12.1	8.3	6	7.8	0.0					
Dresden/Flugh.	227	1021.0	leicht bew.	WNW	15	12.1	6.3	16.3	12.6	8.9	7	7.0	0.1	1917	33.2	5.06.1982	0.6	2.06.1928
Doberlug-Kir.	99	1020.6	leicht bew.	WNW	18	12.2	8.5	15.9	12.3	10.0	9	6.3		1951	32.9	5.06.1982	0.0	2.06.1975
Cottbus	69	1020.1	leicht bew.	WNW	18	11.4	7.3	15.8	13.1	8.6	7	3.3		1951	33.8	5.06.1982	0.7	2.06.1975
Görlitz	238	1020.0	leicht bew.	W	15	11.7	5.2	14.8	11.4	9.4	8	6.3	0.0	1951	31.6	3.06.1981	0.2	1.06.1977
Aachen	205	1020.4	leicht bew.	SSW	5	9.2	6.2	19.5	14.2	7.3	5	14.6		1891	33.1	10.06.1937	1.8	2.06.1982
Nürnberg	629	1020.8	leicht bew.	ESE	8	12.7	3.8	18.5	11.9	9.5	3	14.2		1947	29.5	3.06.1947	-0.1	1.06.1982
Köln-Bonn/Flugh.	99	1020.9	wolkenlos	ESE	9	9.3	7.4	20.3	12.2	4.1	3	13.5		1958	31.7	2.06.1982	-0.5	3.06.1982
Bendorf	129	1022.0	leicht bew.	S	4	8.2	7.8	21.5	13.2	6.1								