

Wetterkarte

ISSN 0936-5818

D 7311 A

Amtsblatt des Deutschen Wetterdienstes

Erscheint täglich
Nur Postbezug

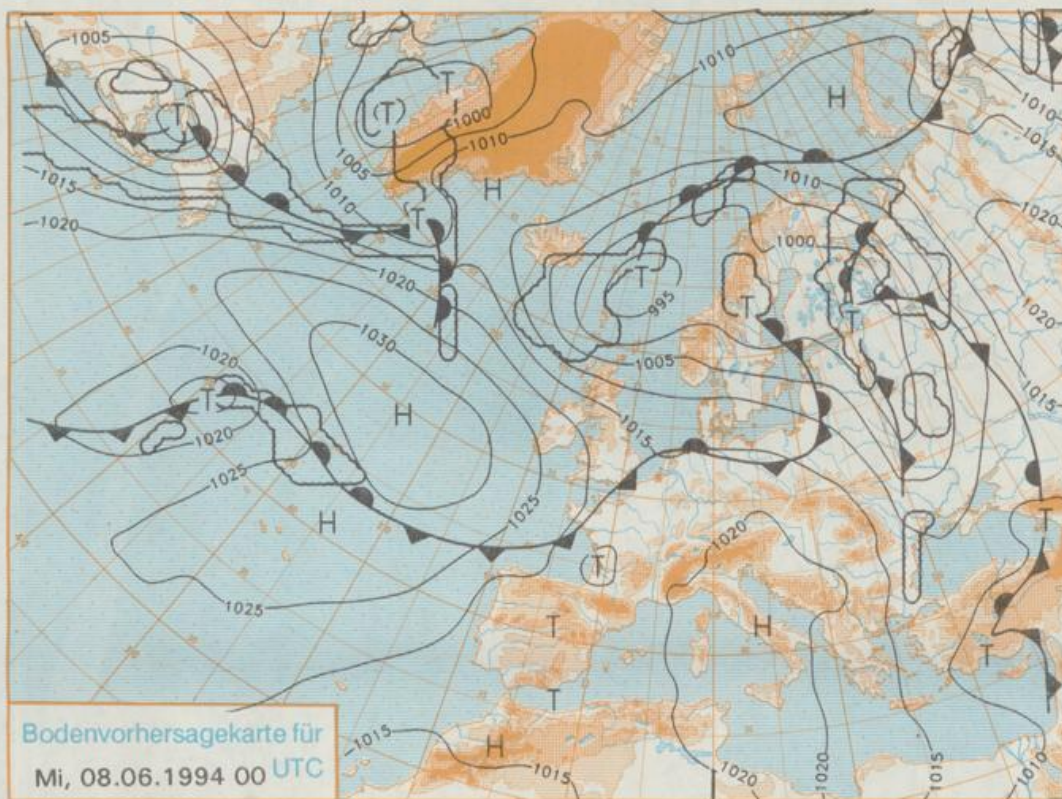
Druck und Verlag: Deutscher Wetterdienst, Zentralamt
Frankfurter Straße 135, 63067 Offenbach am Main
Postanschrift: 63004 (Postfach), Telefon: (069) 80 62-2263
Telex: (069) 4152871, Telefax: (069) 80 62-2484
Postglokonto Frankfurt: BLZ 500 100 60, KINr. 490 31-606

Schutzgebühr monatlich DM 26,-
einschließlich Versandkosten,
Einzelpreis DM 1,20
zuzüglich Versandkosten

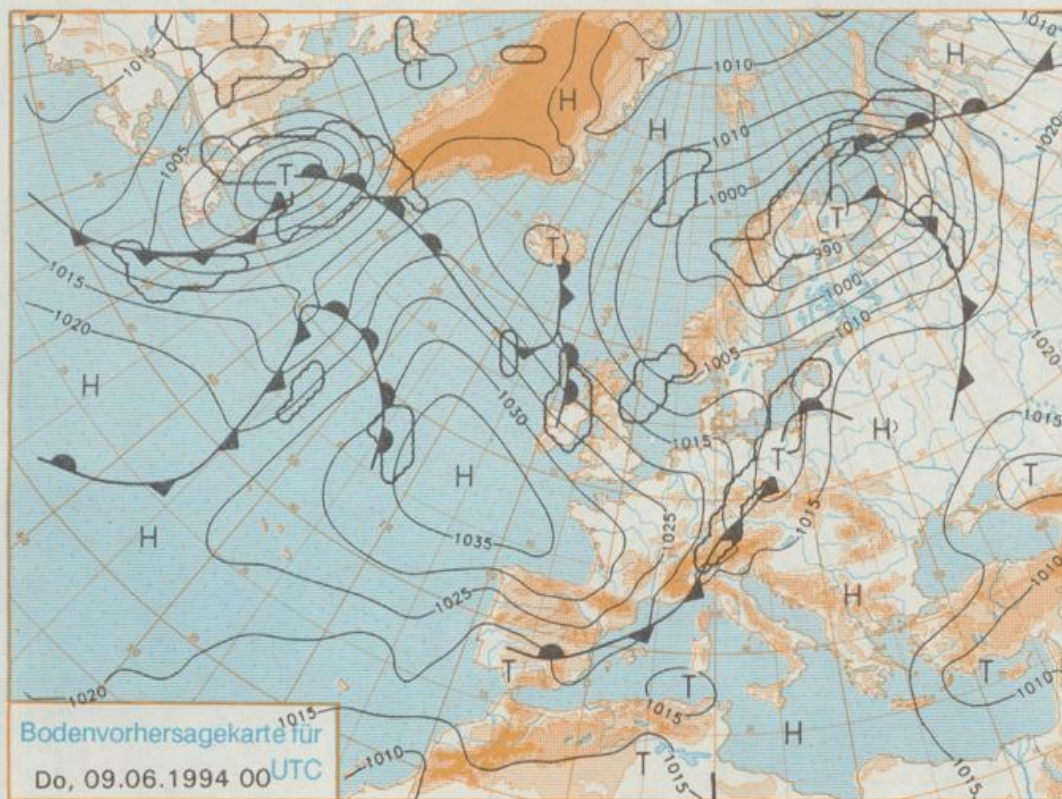
Jahrgang 1994

Montag, den 06. Juni

Nummer 157



Stereographische Projektion 1 : 60 000 000 60°N



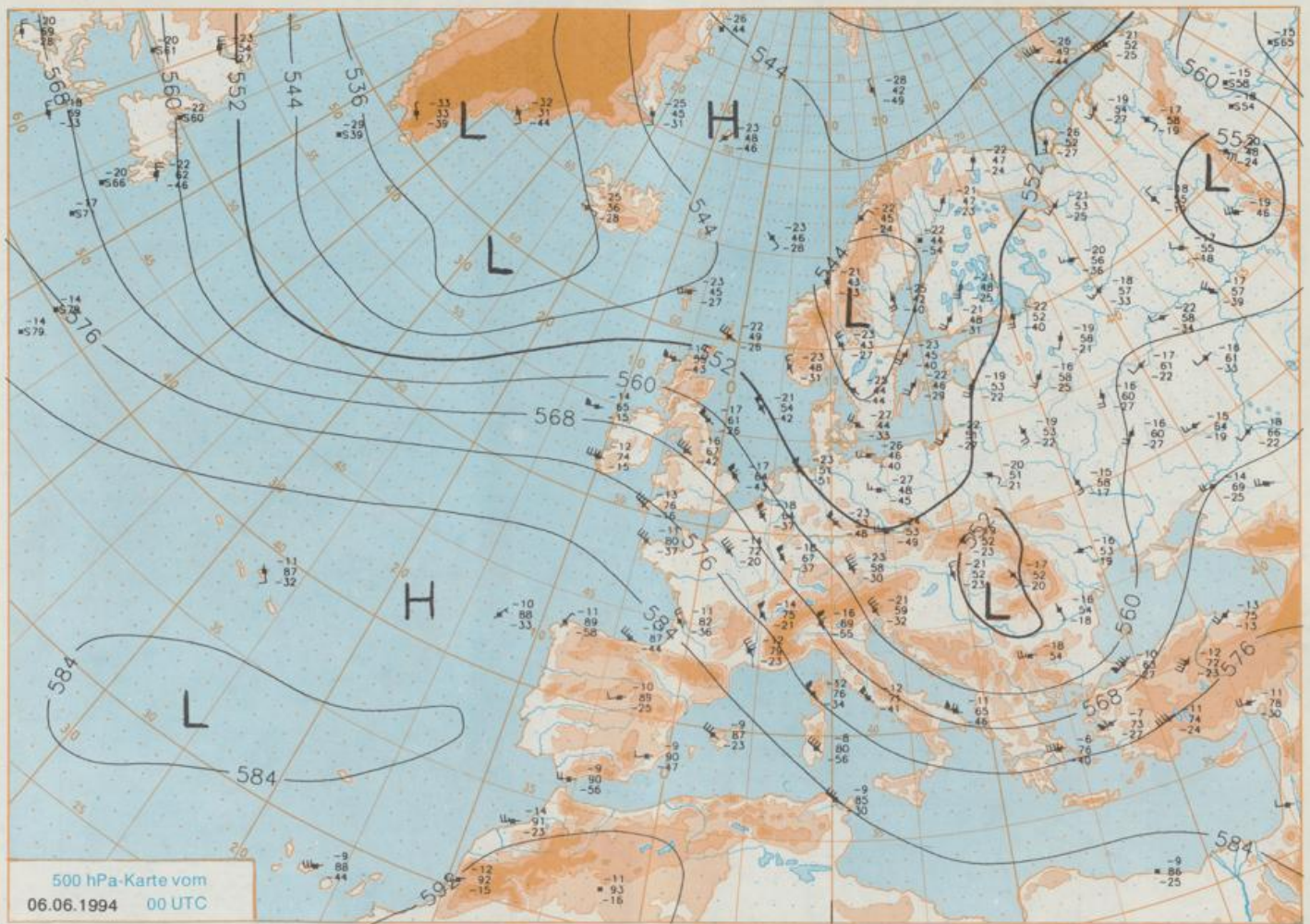
Deutschland-Vorhersage für Mittwoch, 08.06.1994

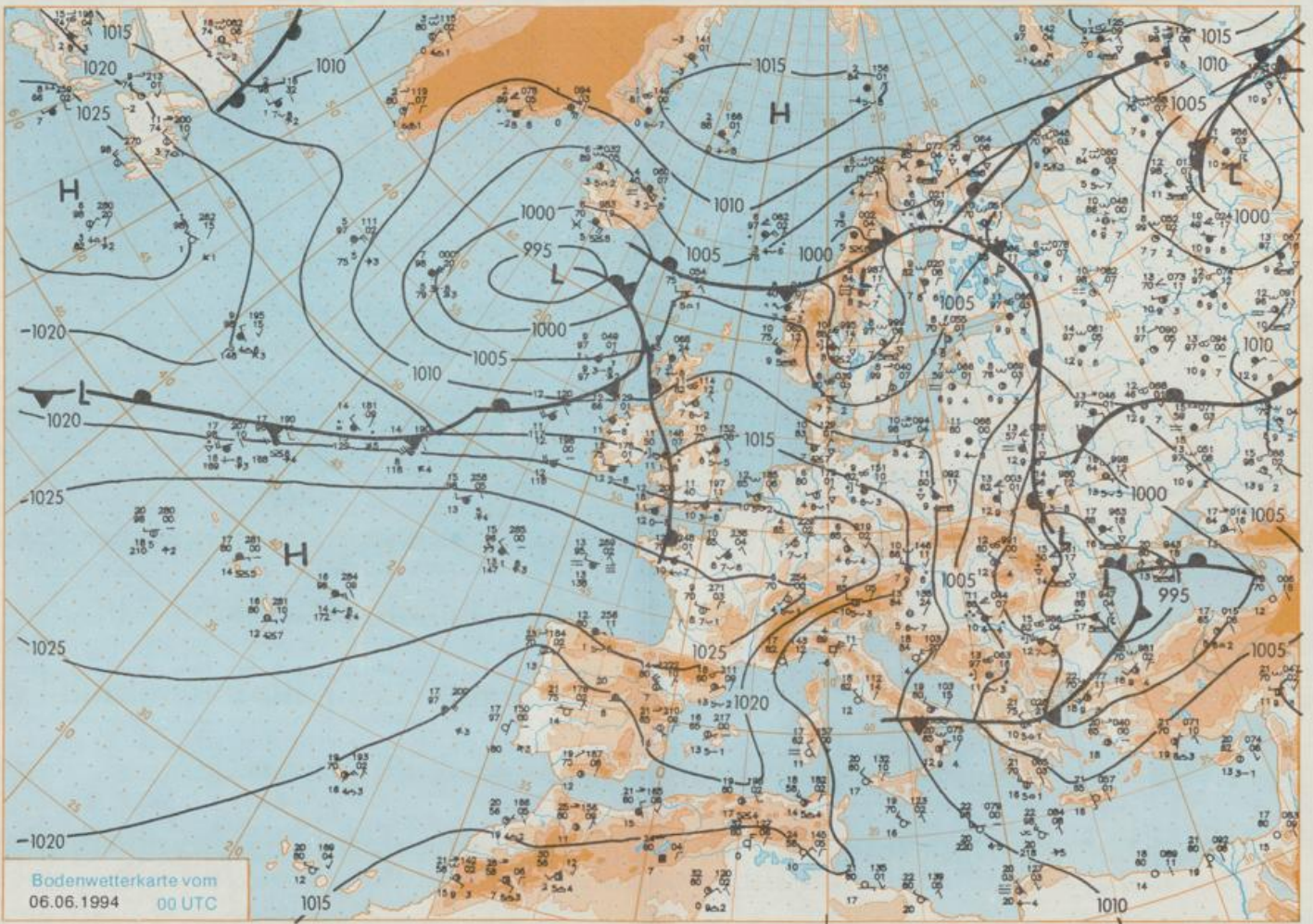
Die am Montag 00 UTC bereits über den Britischen Inseln angelangte Warmfront eines Tiefs südlich von Island zieht in der Nacht zum Dienstag über Deutschland hinweg nach Osten. Die zugehörige Kaltfront hat am Mittwoch früh Norddeutschland erreicht. Sie verlagert sich bis zum Donnerstag über Deutschland hinweg nach Südosten. Auf ihrer Vorderseite wird am Mittwoch von Südwesten zunächst noch schwülwarme Luft vor allem in die Mitte und den Süden Deutschlands geführt. Am Donnerstag setzt sich von Nordwesten her wieder kühle Meeresluft im gesamten Vorhersagebereich durch.

Im Südosten anfangs noch sonnig, sonst von Südwesten aufkommende starke Bewölkung mit schauerartigen und zum Teil gewittrigen Niederschlägen. Tiefsttemperaturen 9 bis 14 Grad C. Höchstwerte im Norden um 16, sonst 19 bis 24, im Südosten nochmals bis 28 Grad C. Von Gewitterböen abgesehen, schwacher bis mäßiger Südwestwind.

Weitere Aussichten für Donnerstag, 09.06.1994

Erneut unbeständig und kühl.





Stereographische Projektion 1 : 30 000 000 60°N

Wettermeldungen von Montag, dem 6. Juni 1994 06 UTC

Station	Bar.-höhe (m)	Luftdr. red.NN (hPa)	Wetter	Wind km/h	Temperaturen (Grad C)					Sonne Vorl. Std.	RR 24h mm	Schnee höhe cm	Extremwerte der Lufttemperatur in der Dekade vom 1.06. bis 10.06.					
					Luft 2 m	Tau-punkt	Max	Mittel	Min				Nacht 2 m	5 cm	seit	Tmax Datum	Tmin Datum	
																		7.9
Helgoland	8	1015.6	leicht bew.	W	28	11.7	7.9	12.8	11.2	10.6	9	12.2	0.4	1952	24.1	4.06.1982	5.0	3.06.1975
List / Sylt	29	1013.6	leicht bew.	W	35	11.4	6.6	13.3	10.9	9.2	9	9.5	1	1937	28.5	4.06.1982	4.8	3.06.1937
Leck	13	1014.4	leicht bew.	W	28	11.4	8.4	13.8	10.4	8.5	7	7.9	1	1974	30.2	5.06.1982	0.3	6.06.1991
Husum	37	1015.2	leicht bew.	W	24	11.8	7.0	13.8	10.3	8.8	6	7.9	2					
Schleswig	48	1014.6	leicht bew.	W	17	11.0	7.8	14.8	9.7	8.3	7	5.9	0.9	1947	30.5	1.06.1947	2.2	6.06.1991
Kiel	31	1014.7	leicht bew.	W	22	11.2	6.8	14.4	9.7	7.8	7	9.7	0.9	1940	30.8	4.06.1982	1.6	2.06.1991
Arkona	42	1012.5	stark bew.	W	37	10.1	6.8	13.2	10.9	9.2	8	7.1	0.6	1951	27.2	5.06.1982	3.3	8.06.1955
Norderney	16	1016.4	leicht bew.	WSW	17	12.0	9.2	13.2	11.6	11.0	10	7.1	0.0	1947	31.0	3.06.1982	5.1	3.06.1975
Bremerhaven	11	1016.6	leicht bew.	WSW	24	10.2	7.7	13.4	11.4	8.4	8	9.7	0.0	1949	32.8	3.06.1982	3.0	2.06.1975
Cuxhaven	12	1016.1	leicht bew.	W	13	11.5	7.7	13.7	11.4	9.8	7	10.2	1	1946	29.1	1.06.1978	4.2	2.06.1975
Hamburg/Flugh.	16	1016.1	leicht bew.	W	15	9.3	6.4	14.6	10.5	7.3	6	7.1	4	1891	33.1	10.06.1915	0.6	3.06.1962
Lübeck	15	1015.3	leicht bew.	WSW	11	9.2	7.9	14.2	9.6	6.6	4	5.8	3	1890	34.2	9.06.1915	0.1	6.06.1991
Boltenhagen	17	1014.6	wolkig	WSW	30	9.9	6.6	13.7	10.1	7.6	7	4.9	0.8	1951	31.3	1.06.1979	1.7	2.06.1975
Schwerin	68	1015.5	wolkig	W	22	9.8	6.6	13.8	10.3	6.4	5	3.2	4	1947	32.6	3.06.1982	1.2	2.06.1975
Warnemünde	10	1014.2	stark bew.	W	30	10.7	6.8	14.6	12.0	9.5	9	6.9	0.4	1951	32.3	4.06.1982	2.5	2.06.1975
Teterow	50	1014.4	wolkig	W	22	9.7	7.0	14.4	10.1	6.2	5	3.1	1	1947	34.9	5.06.1982	1.4	2.06.1975
Barth	7	1013.5	wolkig	W	21	9.4	7.4	14.5	11.8	7.9	7	7.6	10					
Greifswald	6	1014.0	Schauer	W	18	8.4	6.9	15.2	11.3	6.4	5	4.7	2	1951	32.5	5.06.1982	2.9	2.06.1975
Ueckermünde	7	1014.9	stark bew.	WSW	18	9.6	6.9	15.1	11.4	6.2	5	1.3		1951	31.9	5.06.1982	1.4	2.06.1975
Emden	12	1016.7	leicht bew.	WSW	22	10.2	8.1	14.6	11.0	8.5	5	7.4	0.1	1947	32.9	4.06.1982	2.8	2.06.1955
Oldenburg	20	1017.5	leicht bew.	WSW	9	9.8	7.5	15.1	10.8	6.5	5	7.2	6					
Bremen/Flugh.	5	1017.6	wolkenlos	WSW	15	9.2	7.0	14.8	10.0	4.7	2	3.6	6	1890	33.1	4.06.1947	0.5	1.06.1936
Soitau	78	1017.7	leicht bew.	W	11	8.2	6.5	13.7	9.4	5.3	4	2.3	9	1948	32.6	3.06.1982	0.3	3.06.1962
Boizenburg	46	1016.9	stark bew.	W	17	8.3	7.0	14.8	10.1	6.6	7	4.1	2	1951	32.3	5.06.1982	2.3	2.06.1975
Lüchow	18	1017.2	leicht bew.	W	13	8.8	6.8	15.0	10.0	5.7	4	2.6	1	1955	33.2	5.06.1982	0.0	6.06.1991
Seehausen/Altm.	23	1017.3	leicht bew.	W	22	8.7	6.6	15.7	11.3	6.2	6	2.7	3					
Marnitz	87	1015.5	wolkenlos	WSW	15	8.7	5.7	13.5	9.0	5.6	4	X	2					
Neuruppin	39	1017.0	leicht bew.	W	15	8.4	6.5	14.3	11.1	5.5	3	2.4	0.5					
Neubrandenburg	79	1015.2	wolkig	W	26	9.0	6.6	13.8	10.5	6.4	5	1.7	2					
Angermünde	55	1015.8	leicht bew.	W	18	9.0	6.7	15.3	10.7	6.4	5	0.7	1	1951	33.0	5.06.1982	0.3	1.06.1977
Lingen	26	1017.6	stark bew.	SW	5	10.3	8.5	15.3	10.2	7.0	5	6.5	2	1951	31.3	4.06.1982	0.8	4.06.1962
Münst.-Osn./Flugh.	52	1018.5	stark bew.	SW	11	10.0	8.3	15.4	9.2	6.9	3	9.3	2					
Osnabrück	97	1018.7	wolkig	WSW	13	10.0	7.7	14.9	10.0	7.4	6	6.2	0.9	1952	31.0	3.06.1982	0.6	4.06.1962
Diepholz	43	1017.9	leicht bew.	WSW	18	11.1	8.2	14.5	9.4	6.4	3	6.2	6	1952	32.3	4.06.1982	1.3	4.06.1962
Bad Salzuflen	139	1019.3	wolkig	SW	13	9.0	6.8	14.8	9.6	5.5	4	4.8	2	1935	32.9	10.06.1937	1.0	2.06.1936
Hannover/Flugh.	59	1018.1	wolkenlos	WSW	13	9.2	6.3	14.6	9.6	5.9	4	2.2	7	1936	32.3	4.06.1947	0.3	1.06.1977
Braunschweig	88	1018.4	wolkenlos	W	13	8.0	6.2	14.4	9.8	5.9	4	3.3	5	1891	34.3	9.06.1915	1.3	2.06.1928
Gardelegen	48	1017.8	leicht bew.	W	15	8.7	6.4	14.0	9.5	5.8	5	2.3	4					
Magdeburg	85	1018.3	leicht bew.	W	13	9.3	6.4	14.3	10.0	6.2	6	2.3	5	1947	33.1	5.06.1982	1.0	1.06.1977
Potsdam	99	1017.6	wolkig	W	15	8.2	7.0	14.1	9.3	6.3	5	1.1	8	1893	35.0	10.06.1915	1.9	2.06.1928
Berlin-Temp.	49	1017.0	wolkig	WNW	22	9.2	6.0	14.7	11.2	7.5	6	1.9	3	1876	34.0	8.06.1889	1.5	4.06.1918
Lindenberg	112	1017.1	stark bew.	WNW	18	8.5	7.1	16.3	11.5	6.3	6	2.6	4	1947	33.0	2.06.1947	1.5	1.06.1977
Manschnow	16	1016.3	leicht bew.	W	18	9.5	6.8	17.0	11.7	7.2	6	3.0	4					
Düsseldorf/Flugh.	41	1020.3	leicht bew.	SW	13	9.2	7.1	16.0	10.8	6.8	5	6.3	1	1970	31.3	4.06.1979	2.4	5.06.1976
Bocholt	24	1019.2	leicht bew.	SW	13	9.6	7.4	14.8	11.6	7.9	7	10.3	3	1947	32.3	3.06.1947	0.3	2.06.1975
Essen	161	1020.1	stark bew.	SSW	11	8.4	6.5	15.2	10.8	7.4	6	X	0.2	1935	31.2	7.06.1939	1.0	2.06.1962
Luedenscheid	392	1020.4	stark bew.	WSW	15	7.1	5.0	11.9	8.2	5.8	5	3.5	2					
Kahler Asten	859	-	in Wolken	WSW	18	3.6	3.6	8.2	4.1	2.6	2	4.6	6	1955	26.3	3.06.1982	-1.4	2.06.1962
Bad Lippspringe	158	1019.9	stark bew.	WSW	11	9.2	7.0	15.0	8.9	4.4	2	3.8	3	1951	31.9	3.06.1982	-0.2	2.06.1962
Kassel	233	1020.1	wolkig	WSW	5	8.1	5.5	14.7	9.8	4.4	2	3.9	5	1951	31.3	4.06.1982	1.2	3.06.1962
Göttingen	171	1020.0	wolkig	S	5	8.1	5.9	14.3	8.7	4.6	2	2.0	10	1947	33.1	4.06.1947	-1.9	3.06.1962
Leinefelde	356	1019.6	wolkig	WSW	9	7.2	5.9	12.8	7.6	4.4	3	1.8	11	1957	30.2	4.06.1982	-1.0	3.06.1962
Braunlage	610	1019.3	stark bew.	WSW	11	5.3	3.8	9.7	6.2	2.7	2	3.5	7	1936	29.1	4.06.1947	-0.6	2.06.1975
Brocken	1153	-	in Wolken	W	41	1.4	1.4	3.8	2.1	0.3	0	1.5	15	1951	23.2	5.06.1982	-3.0	1.06.1975
Artern	165	1020.0	leicht bew.	WSW	8	7.7	5.3	15.2	10.3	4.8	4	2.4	6	1954	32.9	5.06.1982	1.2	2.06.1975
Leipzig/Flugh.	141	1019.5	leicht bew.	WSW	17	8.4	4.7	13.0	10.3	6.4	6	1.4	5	1951	33.2	5.06.1982	1.8	2.06.1975
Wittenberg	105	1018.4	leicht bew.	W	13	8.8	5.4	13.2	9.8	6.2	5	1.8	7	1951	33.2	5.06.1982	0.9	2.06.1975
Oschatz	152	1018.5	wolkig	WSW	24	8.6	7.0	14.2	10.1	6.9	6	1.0	6					
Dresden/Flugh.	227	1018.9	wolkig	W	18	8.3	5.9	15.4	9.5	7.3	7	1.4	8	1917	33.2	5.06.1982	0.6	2.06.1928
Dobberlug-Kir.	99	1018.5	wolkig	W	18	8.9	6.7	14.6	10.2	6.8	5	1.2	9	1951	32.9	5.06.1982	0.0	2.06.1975
Cottbus	69	1017.8	leicht bew.	W	11	8.9	6.8	16.0	12.0	6.5	6	1.1	7	1951	33.8	5.06.1982	0.7	2.06.1975
Görlitz	238	1017.8	stark bew.	WNW	15	7.9	4.9	16.2	10.8	7.0	7	1.4	9	1951	31.6	3.06.1981	0.2	1.06.1977
Aachen	205	1020.7	wolkig	SSW	15	8.7	6.0	15.4	10.6	7.5	6	5.8	2	1891	33.1	10.06.1937	1.8	2.06.1962
Nürnberg	629	1021.9	leicht bew.	SW	13	6.0	3.3	10.3	6.7	4.3	3	7.2	1	1947	29.5	3.06.1947	-0.1	1.06.1962
Köln-Bonn/Flugh.	99	1020.6	leicht bew.	SE	8	8.8	6.3	16.4	10.8	5.4	3	4.5	0.2	1958	31.7	2.06.1982	-0.5	3.06.1962
Bendorf	129	1022.1	leicht bew.	SSE	4	8.5												