

Wetterkarte

ISSN 0936-5818

D 7311 A

Amtsblatt des Deutschen Wetterdienstes

Erscheint täglich
Nur Postbezug

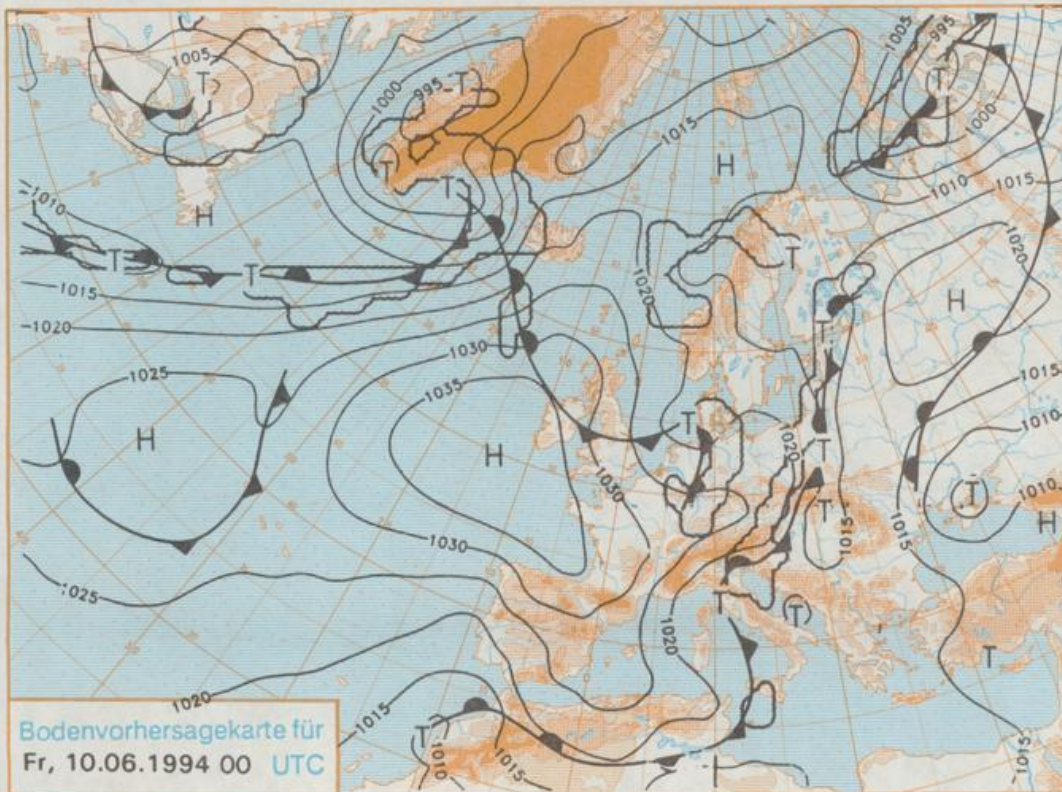
Druck und Verlag: Deutscher Wetterdienst, Zentralamt
Frankfurter Straße 135, 63067 Offenbach am Main
Postanschrift: 63004 (Postfach), Telefon: (069) 80 62-2283
Telex: (069) 4152871, Telefax: (069) 80 62-2484
Postgirokonto Frankfurt: BLZ 500 100 60, KfNr. 490 31-606

Schutzgebühr monatlich DM 26,-
einschließlich Versandkosten,
Einzelpreis DM 1,20
zuzüglich Versandkosten

Jahrgang 1994

Mittwoch, den 08. Juni

Nummer 159

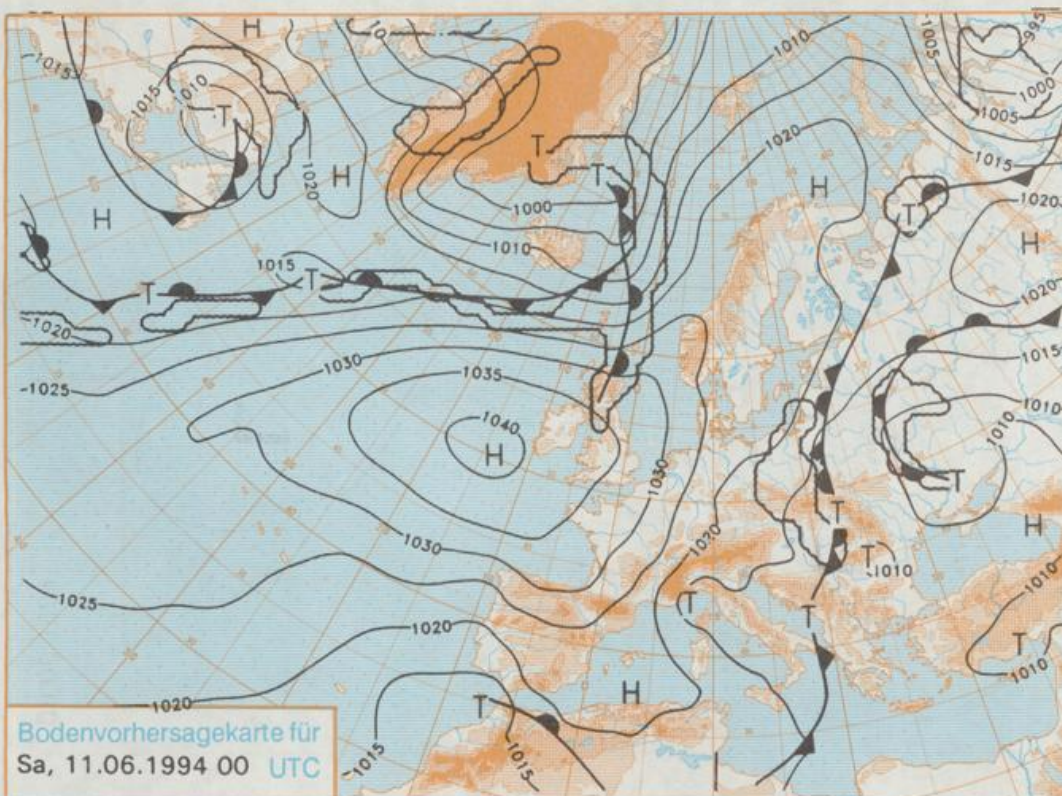


Stereographische Projektion 1 : 60 000 000 60°N

Deutschland-Vorhersage für Freitag, 10.06.1994

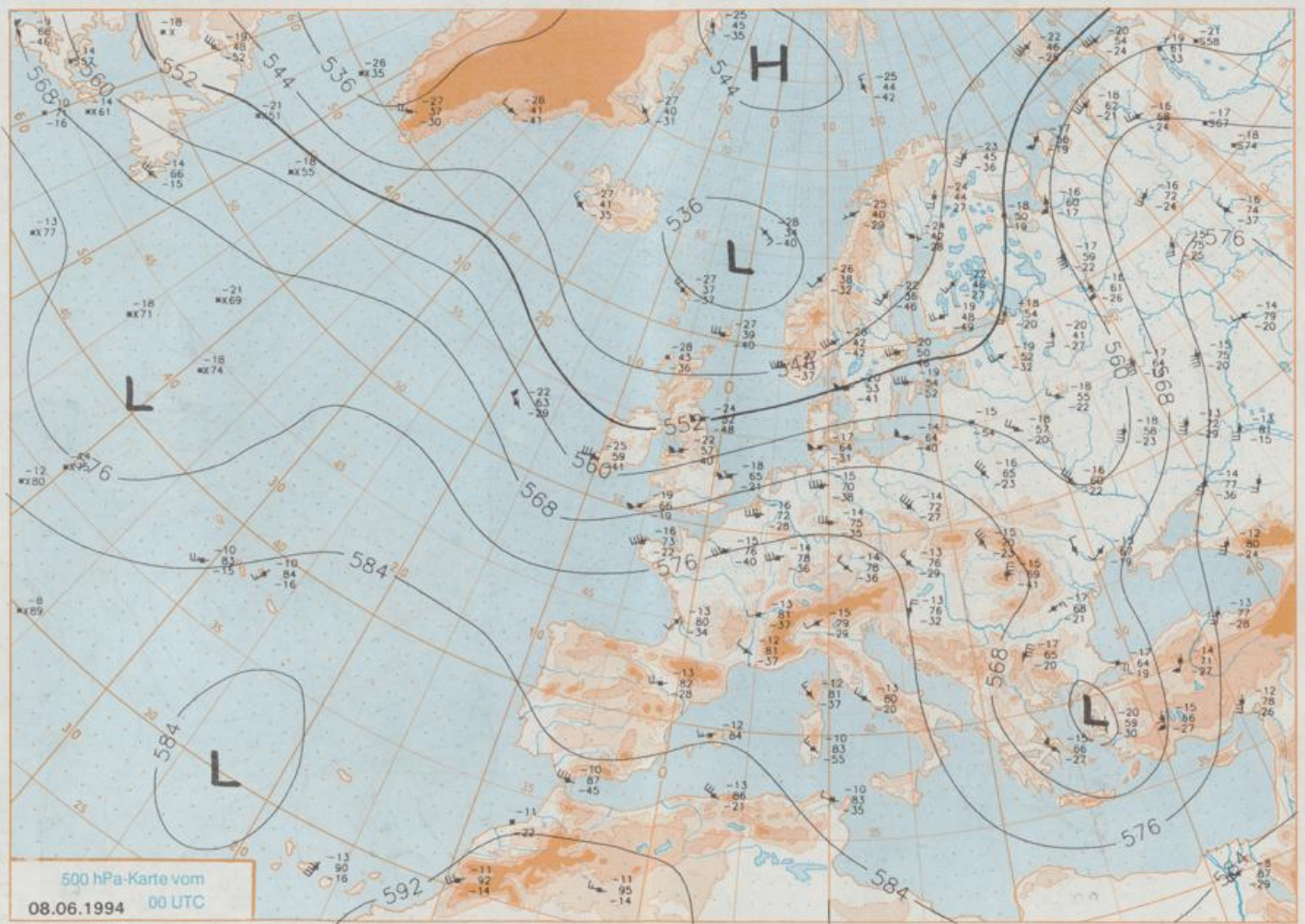
Eine am Mittwoch 00 UTC über dem deutschen Küstenraum liegende Kaltfront überquert bis Freitag 00 UTC ganz Deutschland. Auf seiner Rückseite fließt hochreichende Meereskaltluft nach Mitteleuropa. In der Nacht auf Freitag erreicht eine Warmfrontwelle den Norden und Westen Deutschlands.

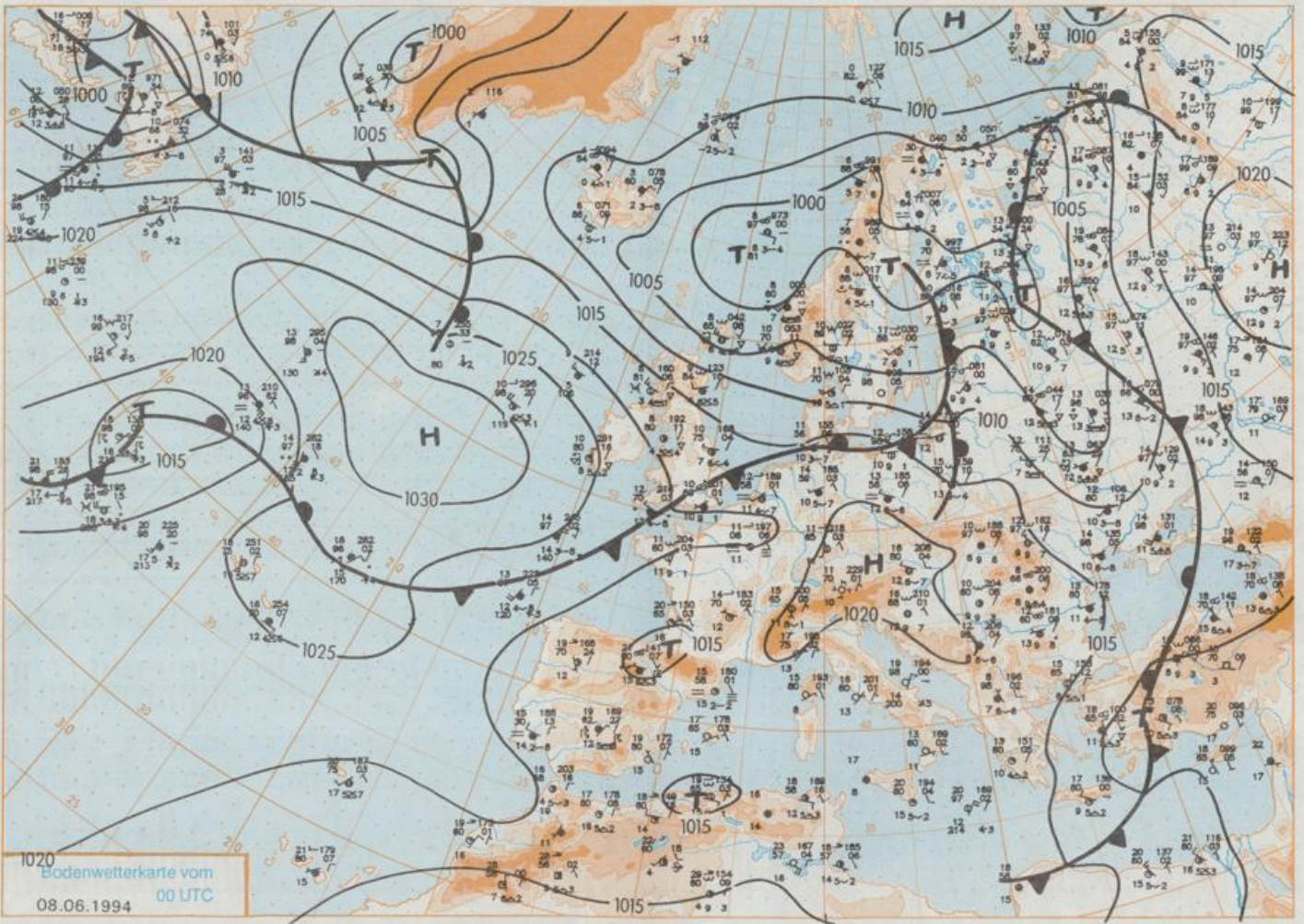
Überwiegend stark bewölkt und von Nordwest nach Südost Durchzug eines Regengebietes. Ab Mittag von Nordwesten auflockernde Bewölkung und vereinzelt Schauer. Frühtemperaturen 7 bis 12 Grad C. Tageshöchstwerte 12 bis 17 Grad C. Mäßiger bis frischer Wind aus Nordwest.



Weitere Aussichten für Samstag, 11.06.1994

Kühl und windig mit einzelnen Schauern.





Wettermeldungen von Mittwoch, dem 8. Juni 1994 06 UTC

Station	Bar.-höhe (m)	Luftdr. red.NN (hPa)	Wetter	Wind km/h	Deutschland					Sonne Vorl. Std.	RR 24h mm	Schnee höhe cm	Extremwerte der Lufttemperatur in der Dekade vom 1.06. bis 10.06.				
					Luft 2 m	Taufunkt	Max Vortag	Mittel	Min 2 m				Nacht 5 cm	Tmax Datum	Tmin Datum		
																Temperat. (Grad C)	Max
Helgoland	8	1016.6	wolkig	WSW 21	12.2	11.3	14.6	13.2	11.6	11	7.4	2	1952	24.1	4.06.1982	5.0	3.06.1975
List / Sylt	29	1015.2	stark bew.	WSW 21	11.7	10.2	15.0	12.9	10.0	8	6.9	0.5	1937	28.5	4.06.1982	4.8	3.06.1937
Leck	13	1015.6	wolkig	WSW 9	11.8	10.9	16.7	13.0	9.6	8	8.2	1	1974	30.2	5.06.1982	0.3	6.06.1991
Husum	37	1015.9	wolkig	WSW 8	12.6	11.3	16.6	13.5	11.1	10	7.7	3					
Schleswig	48	1016.0	stark bew.	W 9	11.8	11.8	17.3	13.6	11.0	11	5.4	4	1947	30.5	1.06.1947	2.2	6.06.1991
Kiel	31	1015.7	stark bew.	W 5	12.1	11.3	19.2	14.1	11.4	12	7.0	3	1940	30.8	4.06.1982	1.6	2.06.1991
Arkona	42	1015.6	Sprühregen	W 4	11.2	8.8	17.0	14.0	10.4	9	5.3	0.0	1951	27.2	5.06.1982	3.3	8.06.1955
Norderney	16	1016.9	stark bew.	W 18	13.1	11.0	15.7	14.6	12.9	12	1.6	3	1947	31.0	3.06.1982	5.1	3.06.1975
Bremerhaven	11	1016.8	stark bew.	W 18	13.9	12.5	17.3	15.6	13.5	13	0.1	0.5	1949	32.8	3.06.1982	3.0	2.06.1975
Cuxhaven	12	1016.6	stark bew.	W 17	13.1	11.0	16.4	14.6	12.8	12	4.3	4	1946	29.1	1.06.1978	4.2	2.06.1975
Hamburg/Flugh.	16	1016.4	stark bew.	WSW 15	13.7	11.5	18.2	14.9	12.8	12	1.2	0.8	1891	33.1	10.06.1915	0.6	3.06.1962
Lübeck	15	1016.2	stark bew.	WSW 11	13.7	13.0	19.6	15.2	12.9	10	5.3	2	1890	34.2	9.06.1915	-0.1	6.06.1991
Boitenhagen	17	1015.3	Regen	SW 18	13.2	12.2	19.0	14.7	12.3	11	6.3	1	1951	31.3	1.06.1979	1.7	2.06.1975
Schwerin	68	1016.3	stark bew.	SW 17	13.7	11.9	18.4	15.0	12.9	12	1.8	0.5	1947	32.6	3.06.1982	1.2	2.06.1975
Warnemünde	10	1015.8	Regen	SW 13	13.6	12.0	19.5	15.2	12.0	12	6.3	0.8	1951	32.3	4.06.1982	2.5	2.06.1975
Teterow	50	1016.1	bedeckt	SW 18	14.4	11.9	19.5	14.8	12.0	12	2.0	0.0	1947	34.9	5.06.1982	1.4	2.06.1975
Barth	7	1015.6	Sprühregen	SW 9	13.1	11.8	18.7	14.4	11.1	10	5.3	0.2					
Greifswald	6	1016.1	bedeckt	SW 13	14.0	11.9	19.6	14.4	10.3	8	3.9	0.0	1951	32.5	5.06.1982	2.9	2.06.1975
Ueckermünde	7	1017.3	stark bew.	SSW 13	14.0	12.9	19.3	14.3	11.4	9	1.7	0.5	1951	31.9	5.06.1982	1.4	2.06.1975
Emden	12	1016.1	wolkig	W 15	13.5	11.8	16.3	14.6	12.8	12	0.1	4	1947	32.9	4.06.1982	2.8	2.06.1955
Oldenburg	20	1017.3	stark bew.	SW 11	13.5	11.4	17.5	14.6	13.2	12	0.3	1					
Bremen/Flugh.	5	1017.7	stark bew.	WSW 17	13.7	11.3	16.5	14.6	13.3	13	0.2	0.6	1890	33.1	4.06.1947	0.5	1.06.1936
Softau	78	1017.5	bedeckt	WSW 13	13.5	11.2	15.8	14.4	13.1	13	0.1	2	1948	32.6	3.06.1982	0.3	3.06.1962
Boizenburg	46	1017.4	bedeckt	SW 13	13.5	12.0	17.4	14.1	13.0	13	0.3	0.9	1951	32.3	5.06.1982	2.3	2.06.1975
Lüchow	18	1017.3	stark bew.	SW 13	14.5	12.2	16.9	14.6	13.5	13	0.3	2	1955	33.2	5.06.1982	0.0	6.06.1991
Seehausen/Altm.	23	1018.2	bedeckt	SSW 8	14.1	12.4	17.4	15.0	13.5	13							
Marnitz	87	1016.6	stark bew.	SSW 15	13.6	11.6	17.5	14.5	13.0	12	X	2					
Neuruppin	39	1018.6	stark bew.	SW 8	12.6	12.4	18.0	15.5	11.4	9	0.1	0.5					
Neubrandenburg	79	1017.2	stark bew.	WSW 24	13.9	13.3	18.8	13.9	12.7	12	2.2	0.6					
Angermünde	55	1018.2	stark bew.	WSW 13	14.1	12.7	16.7	14.7	13.3	12	0.6	8	1951	33.0	5.06.1982	0.3	1.06.1977
Lingen	26	1018.0	stark bew.	SW 8	13.2	10.9	16.2	14.6	13.0	13		0.1	1951	31.3	4.06.1982	0.8	4.06.1962
Münst.-Osn./Flugh.	52	1018.6	stark bew.	SW 13	13.0	11.4	16.2	14.3	13.0	12	0.2	0.0					
Osnabrück	97	1018.7	bedeckt	WSW 9	13.1	10.9	16.1	14.1	13.0	13		0.0	1952	31.0	3.06.1982	0.6	4.06.1962
Diepholz	43	1018.0	bedeckt	W 18	13.5	10.4	15.9	14.6	12.9	11		0.0	1952	32.3	4.06.1982	1.3	4.06.1962
Bad Salzuflen	139	1018.8	stark bew.	WSW 9	14.0	11.3	17.0	14.4	12.7	12	0.2	0.0	1935	32.9	10.06.1937	1.0	2.06.1936
Hannover/Flugh.	59	1018.2	wolkig	SW 11	14.4	10.3	17.6	15.2	13.6	13	0.1	0.0	1936	32.3	4.06.1947	0.3	1.06.1977
Braunschweig	88	1018.5	stark bew.	W 11	14.4	11.1	18.0	15.4	13.5	13	0.7	0.0	1891	34.3	9.06.1915	1.3	2.06.1928
Gardelegen	48	1018.1	bedeckt	W 17	14.4	11.0	18.6	15.2	11.8	10		0.0					
Magdeburg	85	1018.9	stark bew.	SW 4	14.1	12.2	21.4	15.4	9.9	7	5.1		1947	33.1	5.06.1982	1.0	1.06.1977
Potsdam	99	1019.1	stark bew.	W 9	13.5	13.2	18.2	15.1	10.4	9	0.5	0.7	1893	35.0	10.06.1915	1.9	2.06.1928
Berlin-Temp.	49	1018.8	wolkig	WSW 9	14.0	12.1	19.0	15.4	11.9	9	0.1	0.9	1876	34.0	8.06.1889	1.5	4.06.1918
Lindenberg	112	1019.0	wolkig	W 8	13.5	13.5	18.8	14.4	11.1	8	0.5		1947	33.0	2.06.1947	1.5	1.06.1977
Manschnow	16	1018.7	stark bew.	WSW 9	14.3	12.4	18.6	14.1	11.5	10	0.1	1					
Düsseldorf/Flugh.	41	1019.4	stark bew.	W 8	13.2	11.3	18.2	13.7	9.6	7	3.1	0.0	1970	31.3	4.06.1979	2.4	5.06.1976
Bocholt	24	1018.3	bedeckt	WSW 9	12.3	10.9	15.8	14.3	11.3	9		0.0	1947	32.3	3.06.1947	0.3	2.06.1975
Essen	161	1019.0	stark bew.	WSW 5	12.6	10.9	16.7	13.7	10.5	8	1.5	0.0	1935	31.2	7.06.1939	1.0	2.06.1962
Ludenscheid	392	1018.8	stark bew.	WSW 9	12.7	10.4	18.7	13.3	9.8	6	4.3	0.0					
Kahler Asten	859	-	stark bew.	SW 11	10.1	9.7	16.5	11.9	9.9	8	8.4	0.1	1955	26.3	3.06.1982	-1.4	2.06.1962
Bad Lippspringe	158	1019.4	stark bew.	SSW 8	13.8	11.8	17.1	14.7	13.2	11	0.3	0.0	1951	31.9	3.06.1982	-0.2	2.06.1962
Kassel	233	1019.2	bedeckt	ENE 2	13.2	12.2	22.2	16.0	11.4	8	9.1		1951	31.3	4.06.1982	1.2	3.06.1962
Göttingen	171	1019.4	bedeckt	still	13.4	12.0	22.1	15.4	12.2	11	7.3		1947	31.1	4.06.1947	-1.9	3.06.1962
Leinefelde	356	1019.1	bedeckt	still	11.7	11.6	21.0	14.8	8.0	5	7.4		1957	30.2	4.06.1982	-1.0	3.06.1962
Braunka	610	1018.6	stark bew.	W 8	11.2	9.0	17.9	12.2	9.9	7	7.2		1936	29.1	4.06.1947	-0.6	2.06.1975
Artern	165	1019.6	leicht bew.	WSW 33	8.2	6.5	12.1	9.3	7.0	6	5.0		1951	23.2	5.06.1982	-3.0	1.06.1975
Leipzig/Flugh.	141	1019.5	wolkig	NNW 4	11.4	10.9	23.1	16.9	9.8	8	4.8	0.0	1954	32.9	5.06.1982	1.2	2.06.1975
Wittenberg	105	1019.1	leicht bew.	ESE 4	14.2	12.6	22.8	16.5	10.8	9	3.6	0.1	1951	33.2	5.06.1982	1.8	2.06.1975
Oschatz	152	1018.7	leicht bew.	still	13.7	13.7	22.4	16.2	10.6	8	3.7		1951	33.2	5.06.1982	0.9	2.06.1975
Dresden/Flugh.	227	1019.1	leicht bew.	S 9	14.5	12.1	22.0	16.2	12.7	9	3.0	0.0	1917	33.2	5.06.1982	0.6	2.06.1928
Doblerug-Kir.	99	1019.3	stark bew.	still	14.8	13.9	21.2	15.5	12.6	10	2.4	0.0	1951	32.9	5.06.1982	0.0	2.06.1975
Cottbus	69	1019.6	leicht bew.	still	14.4	13.2	20.4	15.1	11.9	8	1.3	0.0	1951	33.8	5.06.1982	0.7	2.06.1975
Görlitz	238	1019.5	leicht bew.	still	13.7	11.6	18.5	14.5	12.1	10	2.1	0.0	1951	31.6	3.06.1981	0.2	1.06.1977
Aachen	205	1018.9	bedeckt	NNW 2	12.7	11.6	21.6	16.2	12.7	12	8.6	0.1	1891	33.1	10.06.1937	1.8	2.06.1962
Nürburg	629	1019.0	in Wolken	ESE 4	12.0	12.0	20.1	14.5	11.1	7	10.4		1947	29.5	3.06.1947	-0.1	1.06.1962
Köln-Bonn/Flugh.	99	1018.8	stark bew.	S 4	13.9	13.0	22.3	16.1	11.0	10	7.6		1958	31.7	2.06.1982	-0.5	3.06.1962
Bendorf	129	1019.3	bedeckt	SW 5	13.5	13.3	24.2	18.3	11.4	10	6.2		1951	32.4	2.06.1982	3.6	10.06.1967
Bad Marienberg	555	1018.8	leicht bew.	still	12.9	11.5	20.5	14.7	11.6	7	9.4	0.0	1963	28.4	4.06.1982	0.7	1.06.1975