

# Wetterkarte

ISSN 0936-5818

D 7311 A

Amtsblatt des Deutschen Wetterdienstes

Erscheint täglich  
Nur Postbezug

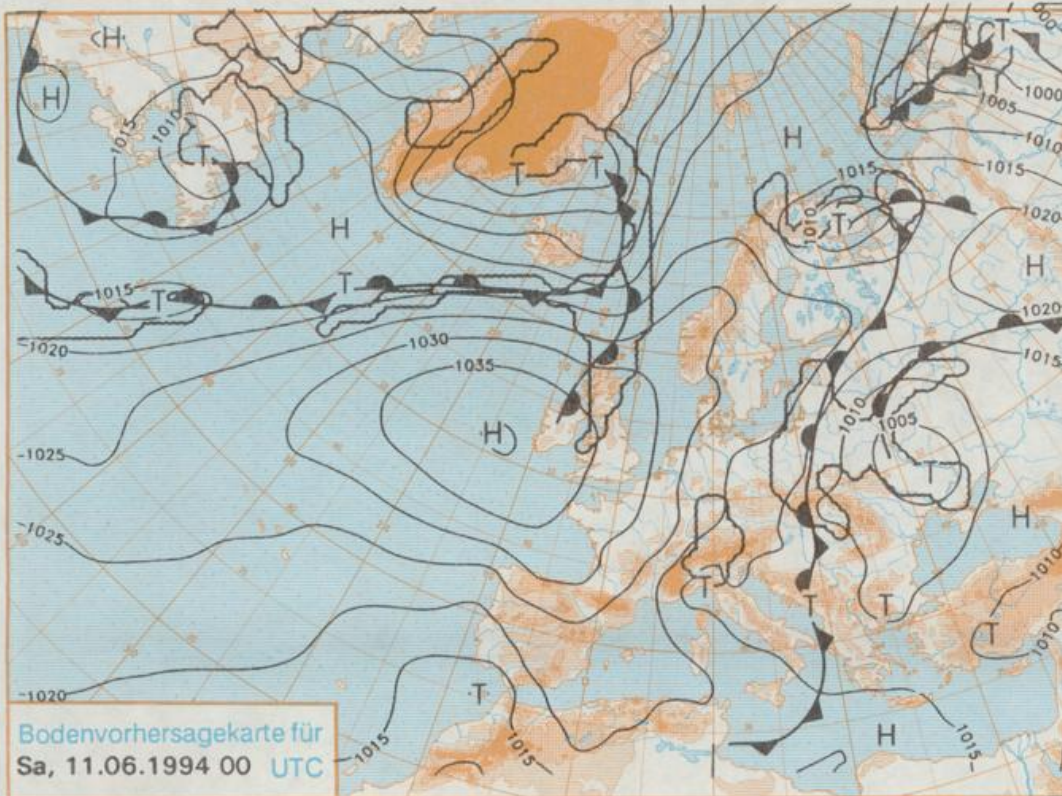
Druck und Verlag: Deutscher Wetterdienst, Zentralamt  
Frankfurter Straße 135, 63067 Offenbach am Main  
Postanschrift: 63004 (Postfach), Telefon: (069) 80 62-2283  
Telex: (069) 4152871, Telefax: (069) 80 62-2484  
Postgirokonto Frankfurt: BLZ 500 100 60, KINr. 490 31-606

Schutzgebühr monatlich DM 26,-  
einschließlich Versandkosten,  
Einzelpreis DM 1,20  
zuzüglich Versandkosten

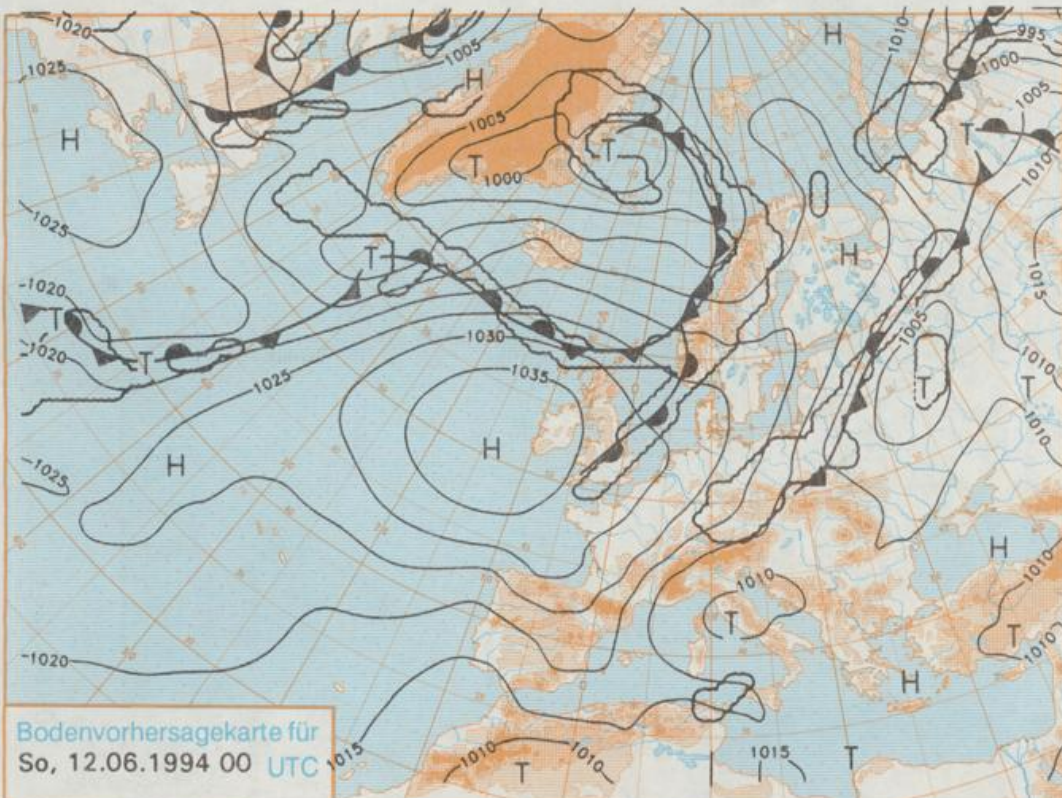
Jahrgang 1994

Donnerstag, den 09. Juni

Nummer 160



Stereographische Projektion 1 : 60 000 000 60°N



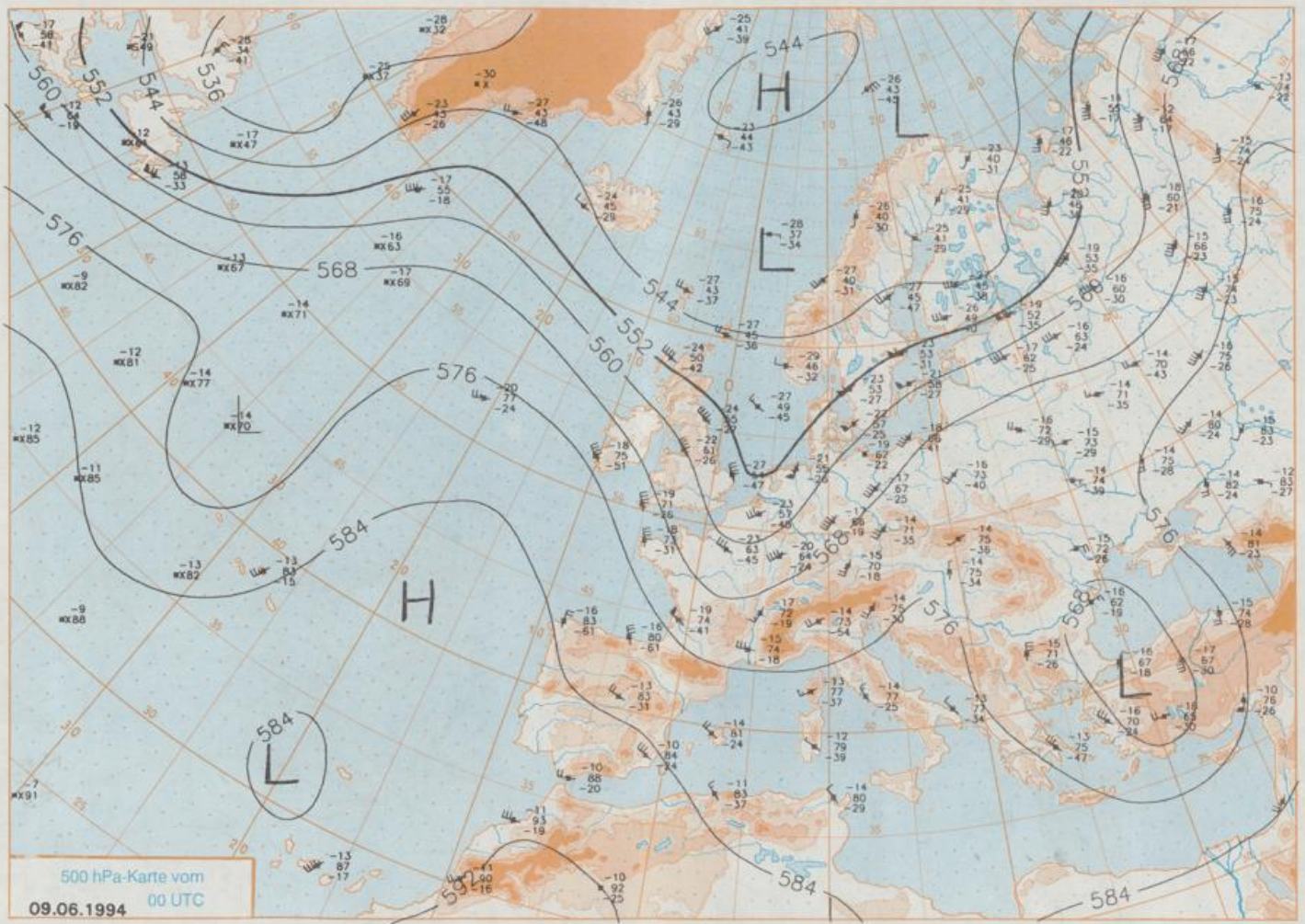
## Deutschland-Vorhersage für Samstag, 11.06.1994

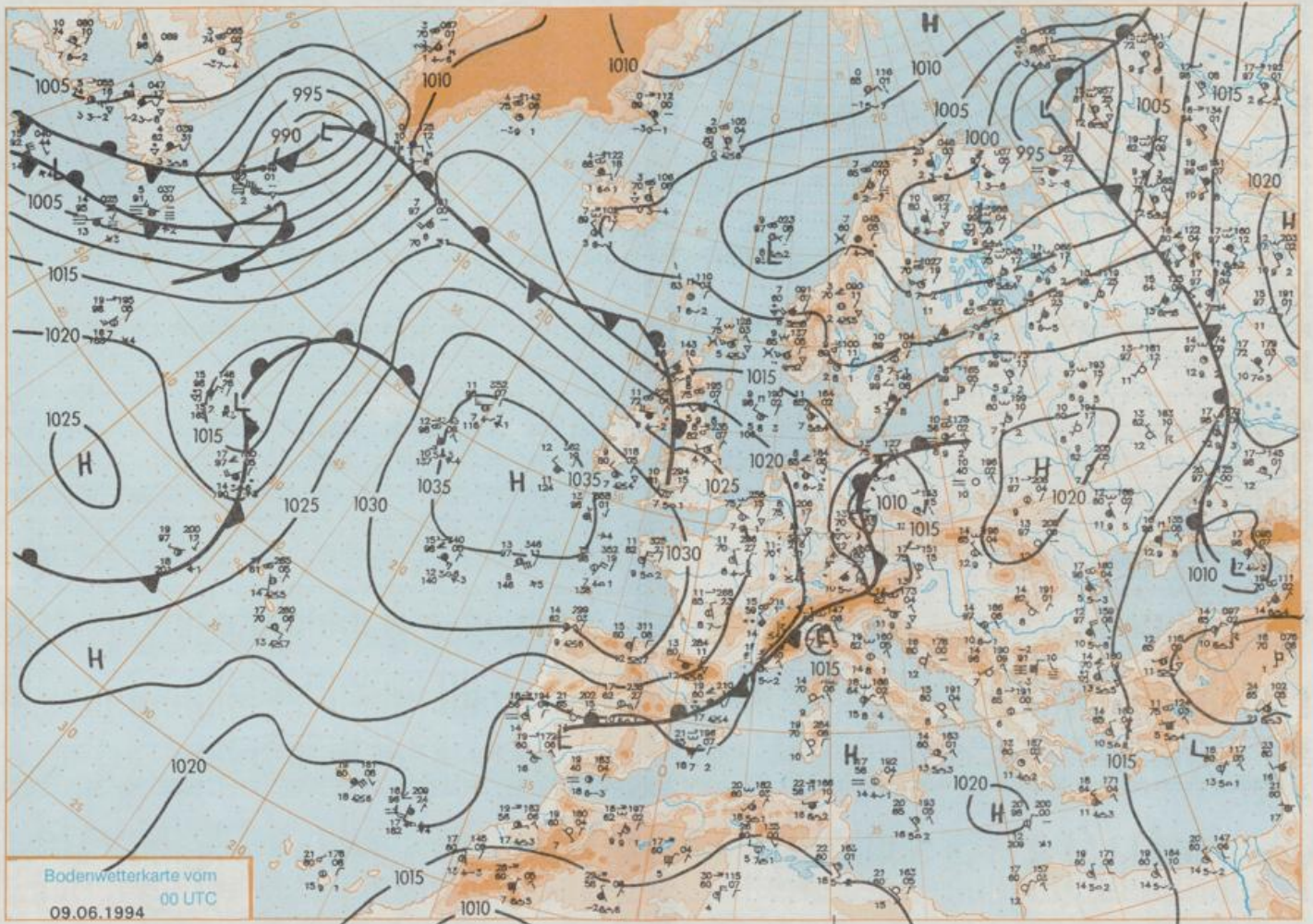
Die am Donnerstag 00 UTC über Süddeutschland ange-  
langte Kaltfront eines Tiefs über Polen zieht rasch zum  
Mittelmeer ab. Eine von  
Nordwesteuropa her nach-  
folgende Randstörung hält  
die Zufuhr hochreichender  
Meereskaltluft aufrecht. Sie  
kommt zum Sonntag hin im  
größten Teil Deutschlands in  
den Bereich des umfang-  
reichen ostatlantischen  
Hochs. Lediglich der Süd-  
osten wird von einem Tief  
beeinflusst, das sich über  
Italien entwickelt.

Im Südosten meist bedeckt  
und regnerisch, sonst  
wechselnde Bewölkung und  
vor allem im Nordstau der  
Gebirge noch vereinzelt  
Schauer. Tiefsttempera-  
turen in der Nacht zu Sams-  
tag um 9 Grad C. Tages-  
höchsttemperaturen 14 bis  
18 Grad C. Schwacher bis  
mäßiger, zeitweise böig auf-  
frischer Wind aus Nord-  
west bis West.

## Weitere Aussichten für Sonntag, 12.06.1994

Wolkgig mit gelegentlichen  
Aufneiterungen und im Süd-  
osten nachlassende Nieder-  
schläge. Nur etwas wärmer.





Wettermeldungen von Donnerstag, dem 9. Juni 1994 06 UTC

Deutschland

Station	Bar.-höhe (m)	Luftdr. red. NN (hPa)	Wetter	Wind km/h	Temperaturen (Grad C)					Sonne Vort. Std.	RR 24h mm	Schnee höhe cm	Extremwerte der Lufttemperatur in der Dekade vom 1.06. bis 10.06.				
					Luft 2 m	Tau-punkt	Max Vortag	Mittel Min	Nacht 2 m 5 cm				Tmax Datum	Tmin Datum	Tmax Datum	Tmin Datum	
Helgoland	8	1019.0	wolkig	NW 26	10.1	5.9	14.0	12.0	9.5	8	6.5	1	1952	24.1	4.06.1982	5.0	3.06.1975
List / Sylt	29	1017.6	wolkig	NW 26	11.3	6.2	14.5	12.2	9.9	9	9.0	1	1937	28.5	4.06.1982	4.8	3.06.1937
Leck	13	1017.9	stark bew.	WSW 4	8.7	7.9	16.2	12.2	7.5	8	8.1	4	1974	30.2	5.06.1982	0.3	6.06.1991
Husum	37	1017.8	Regen	W 13	8.7	7.4	16.8	12.2	8.0	7	8.3	4					
Schleswig	48	1017.7	stark bew.	NW 13	10.4	10.3	17.5	12.4	8.4	8	8.3	3	1947	30.5	1.06.1947	2.2	6.06.1991
Kiel	31	1017.1	leicht bew.	W 15	10.3	8.7	17.9	13.1	8.0	8	7.0	4	1940	30.8	4.06.1982	1.6	2.06.1991
Arkona	42	1013.5	Regen	N 30	8.9	7.6	16.3	12.6	8.7	8	6.0	29	1951	27.2	5.06.1966	3.3	8.06.1955
N17.8rney	16	1020.1	wolkig	NW 30	11.0	6.5	15.0	12.1	10.6	9	0.8	1	1947	31.0	3.06.1982	5.1	3.06.1975
Bremerhaven	11	1018.7	leicht bew.	WNW 30	11.2	8.1	16.8	12.4	10.0	9	1.3	3	1949	32.8	3.06.1982	3.0	2.06.1975
Cuxhaven	12	1018.6	wolkig	NW 22	11.5	6.0	15.5	12.8	10.0	9	2.4	4	1946	29.1	1.06.1978	4.2	2.06.1975
Hamburg/Flugh.	16	1017.8	wolkig	WSW 8	8.8	7.2	17.0	13.9	8.3	8	1.4	10	1891	33.1	10.06.1915	0.6	3.06.1962
Lübeck	15	1017.2	leicht bew.	WNW 5	8.8	8.0		14.6	8.1	8	3.1	14	1890	34.2	9.06.1915	-0.1	6.06.1991
Boltenhagen	17	1016.2	Regen	NW 18	9.2	6.7	17.4	14.3	8.4	8	1.3	13	1951	31.3	1.06.1979	1.7	2.06.1975
Schwerin	68	1016.4	Regen	NW 15	8.8	7.7	18.6	14.8	7.9	8	2.3	25	1947	32.6	3.06.1982	1.2	2.06.1975
Warnemünde	10	1015.6	stark bew.	NNW 35	10.0	7.3	17.3	14.8	9.6	9	3.4	15	1951	32.3	4.06.1982	2.5	2.06.1975
Teterow	50	1014.5	Regen	NW 17	8.8	8.3	19.0	14.7	8.6	8	1.4	40	1947	34.9	5.06.1982	1.4	2.06.1975
Barth	7	1014.7	stark bew.	N 22	9.7	8.2	18.0	14.1	9.3	9	3.7	27					
Greifswald	6	1013.7	Regen	NNW 33	9.5	8.4	18.7	14.3	9.5	9	3.2	25	1951	32.5	5.06.1982	2.9	2.06.1975
Ueckermünde	7	1012.5	bedeckt	NW 22	11.3	9.9	20.1	15.4	10.9	10	3.3	2	1951	31.9	5.06.1982	1.4	2.06.1975
Emden	12	1020.3	wolkig	W 17	10.2	6.4	15.9	11.9	8.7	7	0.8	6	1947	32.9	4.06.1982	2.8	2.06.1955
Oldenburg	20	1020.5	leicht bew.	W 13	9.6	7.1	17.7	12.8	7.0	5	1.8	5					
Bramen/Flugh.	5	1019.9	leicht bew.	W 21	9.2	6.5	18.5	13.3	8.1	7	1.1	5	1890	33.1	4.06.1947	0.5	1.06.1936
Soltau	78	1019.0	wolkig	W 9	8.6	7.8	18.7	13.3	7.8	8	1.6	19	1948	32.6	3.06.1982	0.3	3.06.1962
Boizenburg	46	1018.1	stark bew.	WNW 9	8.0	7.6	18.5	14.8	7.5	8	1.3	19	1951	32.3	5.06.1982	2.3	2.06.1975
Lüchow	18	1018.0	stark bew.	W 9	8.6	7.7	19.9	16.2	7.9	8	4.2	13	1955	33.2	5.06.1982	0.0	6.06.1991
Seehausen/Altm.	23	1017.3	Regen	WNW 22	8.6	8.2	20.5	15.9	8.3	8	4.4	36					
Marnitz	87	1016.0	Regen	WNW 13	8.4	7.1	19.8	15.7	8.1	8	X	27					
Neuruppin	39	1015.7	Regen	NW 17	9.2	8.0	22.0	17.3	9.2	9	5.8	5					
Neubrandenburg	79	1014.3	Regen	NW 26	8.6	7.7	20.2	15.4	8.6	8	3.4	22					
Angermünde	55	1012.3	Sprühregen	NW 31	10.8	9.5	21.5	16.3	10.8	10	5.2	0.0	1951	33.0	5.06.1982	0.3	1.06.1977
Lingen	26	1021.8	wolkig	WSW 9	8.2	5.8	18.3	12.6	6.9	5	1.0	4	1951	31.3	4.06.1982	0.8	4.06.1962
Münst.-Osn./Flugh.	52	1022.5	leicht bew.	W 13	8.6	6.6	18.2	12.3	6.6	5	0.4	2					
Osnabrück	97	1022.2	leicht bew.	W 11	8.1	6.9	18.3	12.1	7.1	6	0.9	8	1952	31.0	3.06.1982	0.6	4.06.1962
Diepholz	43	1021.1	leicht bew.	W 28	8.6	5.8	18.5	12.8	8.2	7	0.9	5	1952	32.3	4.06.1982	1.3	4.06.1962
Bad Salzuflen	139	1021.9	wolkig	W 11	8.8	7.0	19.4	12.6	7.9	7	3.4	16	1935	32.9	10.06.1937	1.0	2.06.1936
Hannover/Flugh.	59	1019.7	leicht bew.	W 22	9.2	7.5	18.8	14.3	8.3	8	3.0	17	1936	32.3	4.06.1947	0.3	1.06.1977
Braunschweig	88	1019.5	Regen	WNW 13	8.6	7.4	21.6	16.6	8.2	8	9.4	33	1891	34.3	9.06.1915	1.3	2.06.1928
Gardelegen	48	1017.9	stark bew.	WNW 17	8.3	7.4	22.3	16.5	8.2	8	6.6	29					
Magdeburg	85	1018.4	bedeckt	NW 11	8.9	7.2	24.1	17.1	8.3	9	9.4	30	1947	33.1	5.06.1982	1.0	1.06.1977
Potsdam	99	1016.1	Regen	NW 24	8.8	8.1	23.2	18.3	8.7	9	7.2	2	1893	35.0	10.06.1915	1.9	2.06.1928
Berlin-Temp.	49	1014.8	Regen	NW 37	9.8	8.7	22.5	18.2	9.8	9	9.0	0.3	1876	34.0	8.06.1889	1.5	4.06.1918
Lindenberg	112	1012.9	Schauer	W 28	13.3	12.3	23.3	17.8	13.3	13	9.3	0.0	1947	33.0	2.06.1947	1.5	1.06.1977
Manschnow	16	1011.6	stark bew.	W 28	16.1	13.0	22.7	17.9	15.5	13	6.9						
Düsseldorf/Flugh.	41	1024.7	leicht bew.	W 13	9.1	6.9	21.1	13.3	7.3	6	4.3	2	1970	31.3	4.06.1979	2.4	5.06.1976
Bocholt	24	1023.4	leicht bew.	W 11	8.6	7.2	17.9	12.2	6.1	5	0.6	3	1947	32.3	3.06.1947	0.3	2.06.1975
Essen	161	1024.2	leicht bew.	WSW 11	8.2	6.4	19.7	12.7	7.1	6	3.2	4	1935	31.2	7.06.1939	1.0	2.06.1962
Ludenscheid	392	1023.9	stark bew.	WNW 18	6.7	5.2	20.8	12.0	6.4	3	5.6	10					
Kahler Asten	859	-	stark bew.	NW 39	3.2	2.5	19.8	10.2	2.9	3	7.5	5	1955	26.3	3.06.1982	-1.4	2.06.1962
Bad Lippspringe	158	1022.3	wolkig	W 15	8.0	6.6	22.4	13.8	7.9	7	5.6	6	1951	31.9	3.06.1982	-0.2	2.06.1962
Kassel	233	1021.7	wolkig	WNW 13	9.1	5.9	23.6	15.9	8.4	8	6.3	15	1951	31.3	4.06.1982	1.2	3.06.1962
Göttingen	171	1021.1	stark bew.	WNW 13	9.4	7.1	23.7	16.9	8.9	9	4.6	30	1947	33.1	4.06.1947	-1.9	3.06.1962
Leinefelde	356	1020.6	stark bew.	WNW 9	7.3	6.1	21.4	15.0	7.3	7	4.0	12	1957	30.2	4.06.1982	-1.0	3.06.1962
Braunlage	610	1019.9	Regen	NW 13	5.2	3.8	19.7	13.7	5.1	5	7.2	25	1936	29.1	4.06.1947	-0.6	2.06.1975
Brocken	1153	-	Sprühregen	NW 50	1.4	1.4	14.8	10.2	1.3	1	9.7	50	1951	23.2	5.06.1982	-3.0	1.06.1975
Artern	165	1010.8	stark bew.	NW 15	10.0	7.9	24.8	18.4	10.0	10	9.8	3	1954	32.9	5.06.1982	1.2	2.06.1975
Leipzig/Flugh.	141	1018.7	stark bew.	WNW 35	10.1	7.2	24.4	19.3	10.0	10	11.5	0.2	1951	33.2	5.06.1982	1.8	2.06.1975
Wittenberg	105	1016.9	bedeckt	NW 15	9.8	7.5	24.9	19.3	9.2	9	9.6		1951	33.2	5.06.1982	0.9	2.06.1975
Oschatz	152	1016.8	Regen	WNW 28	9.8	9.5	25.9	19.7	9.5	9	13.1	0.0					
Dresden/Flugh.	227	1016.7	Regen	WNW 30	9.7	8.4	25.2	19.7	9.7	10	11.9	0.4	1917	33.2	5.06.1982	0.6	2.06.1928
Doberlug-Kir.	99	1016.1	bedeckt	NW 37	9.3	8.9	24.9	18.9	9.3	9	10.0	0.1	1951	32.9	5.06.1982	0.0	2.06.1975
Cottbus	69	1013.9	bedeckt	W 24	14.2	11.7	25.7	19.2	14.2	14	9.0	2	1951	33.8	5.06.1982	0.7	2.06.1975
Görlitz	238	1013.4	stark bew.	W 18	15.7	10.4	24.1	19.2	15.7	14	13.8	0.0	1951	31.6	3.06.1982	0.2	1.06.1977
Aachen	205	1025.2	leicht bew.	W 9	8.2	6.9	20.9	13.1	6.9	6	4.8	0.3	1891	33.1	10.06.1937	1.8	2.06.1962
Nürburg	629	1024.9	stark bew.	WNW 18	5.4	3.3	20.6	10.5	4.7	4	6.2	2	1947	29.5	3.06.1947	-0.1	1.06.1962
Köln-Bonn/Flugh.	99	1024.0	leicht bew.	WNW 15	8.9	6.3	23.3	14.3	8.3	8	6.4	6	1958	31.7	2.06.1982	-0.5	3.06.1962
Bendorf	129	1024.6	wolkig	WNW 15	9.5	7.6	25.6	15.7	9.1	9	7.3	11	1951	32.4	2.06.1982	3.6	10.06.1967
Bad Marienberg	555	1023.5	wolkig	NW 17	6.1	4.6	21.5	13.2	5.3	5	8.3	2	1963	28.4	4.06.1982	0.7	1.06.1975
Gießen	195	1022.8	wolkig	WNW 13	9.2	6.0	23.6	16.7	9.2	8	8.0	13	1939	33.3	2.06.1947	1.7	1.06.1975
Bad Hersfeld	225	1022.0	Regen	NNW 11	8.4	6.2	25.5	16.8	8.4	8	8.5	13	1949	32.5	5.06.1982	0.1	2.06.1975
Wasserkuppe	925	-	Sprühregen	NW 37	3.6	3.6	20.6	14.0	3.6	4	13.0	14	1936	28.4	10.06.1937	-2.2	2.06.1962
Meiningen	452	1021.2	bedeckt	NNW 21	7.5	6.2	23.6	18.6	7.4	7	11.8	8	1979	30.6	5.06.1982	1.1	5.06.1991
Schmücke	947	-	Sprühregen	NNW 18	4.0	3.6	20.1	15.0	4.0	5	10.1	4	1979	26.8	5.06.1982	-0.2	5.06.1991
Erfurt/Flugh.	323	1020.4	bedeckt	NNW 26	8.7	6.8	23.4	18.5	8.7	9	11.2	2	1967	32.0	3.06.1982	0.0	1.06.1977
Neuhaus a.R.	850	-	Sprühregen	NNW 24	4.5	4.5	20.1	16.1	4.5	5	11.3	2					
Gera-Leumnitz	311	1018.3	stark bew.	NW 17	9.8	8.5	24.7	18.1	9.4	9	9.9	0.8	1952	32.2	5.06.1982	0.4	1.06.1975
Plauen	388	1019.1	stark bew.	NW 18	8.9	7.0	24.6										