

Wetterkarte

ISSN 0936-5818

D 7311 A

Amtsblatt des Deutschen Wetterdienstes

Erscheint täglich
Nur Postbezug

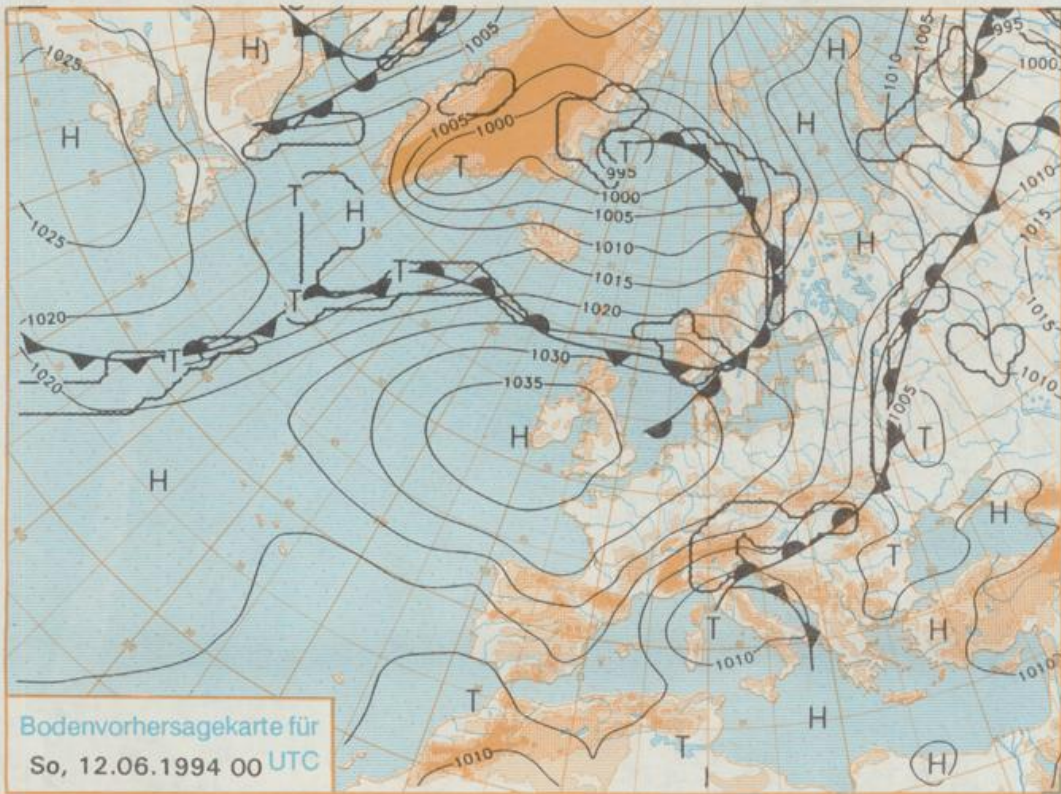
Druck und Verlag: Deutscher Wetterdienst, Zentralamt
Frankfurter Straße 135, 63067 Offenbach am Main
Postanschrift: 63004 (Postfach), Telefon: (069) 80 62-2263
Telefax: (069) 4152871, Telefax: (069) 80 62-2484
Postgirokonto Frankfurt: BLZ 500 100 60, KtNr. 490 31-606

Schutzgebühr monatlich DM 26,-
einschließlich Versandkosten,
Einzelpreis DM 1,20
zuzüglich Versandkosten

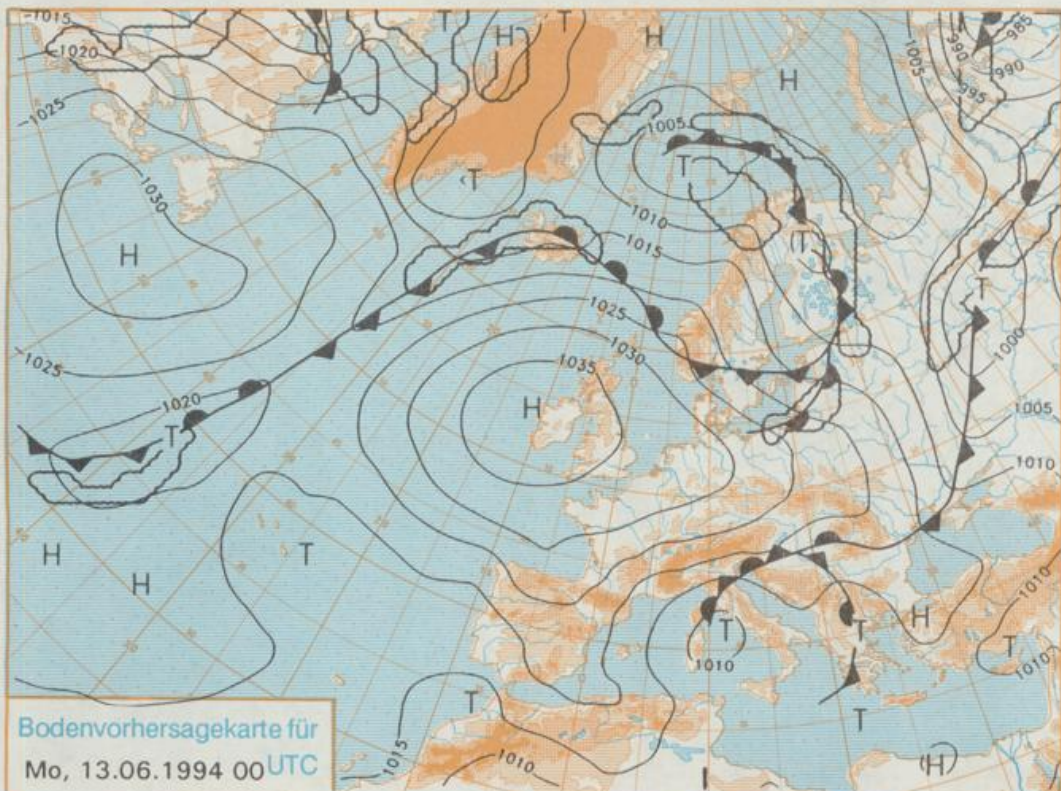
Jahrgang 1994

Freitag, den 10. Juni

Nummer 161



Stereographische Projektion 1 : 60 000 000 60°N



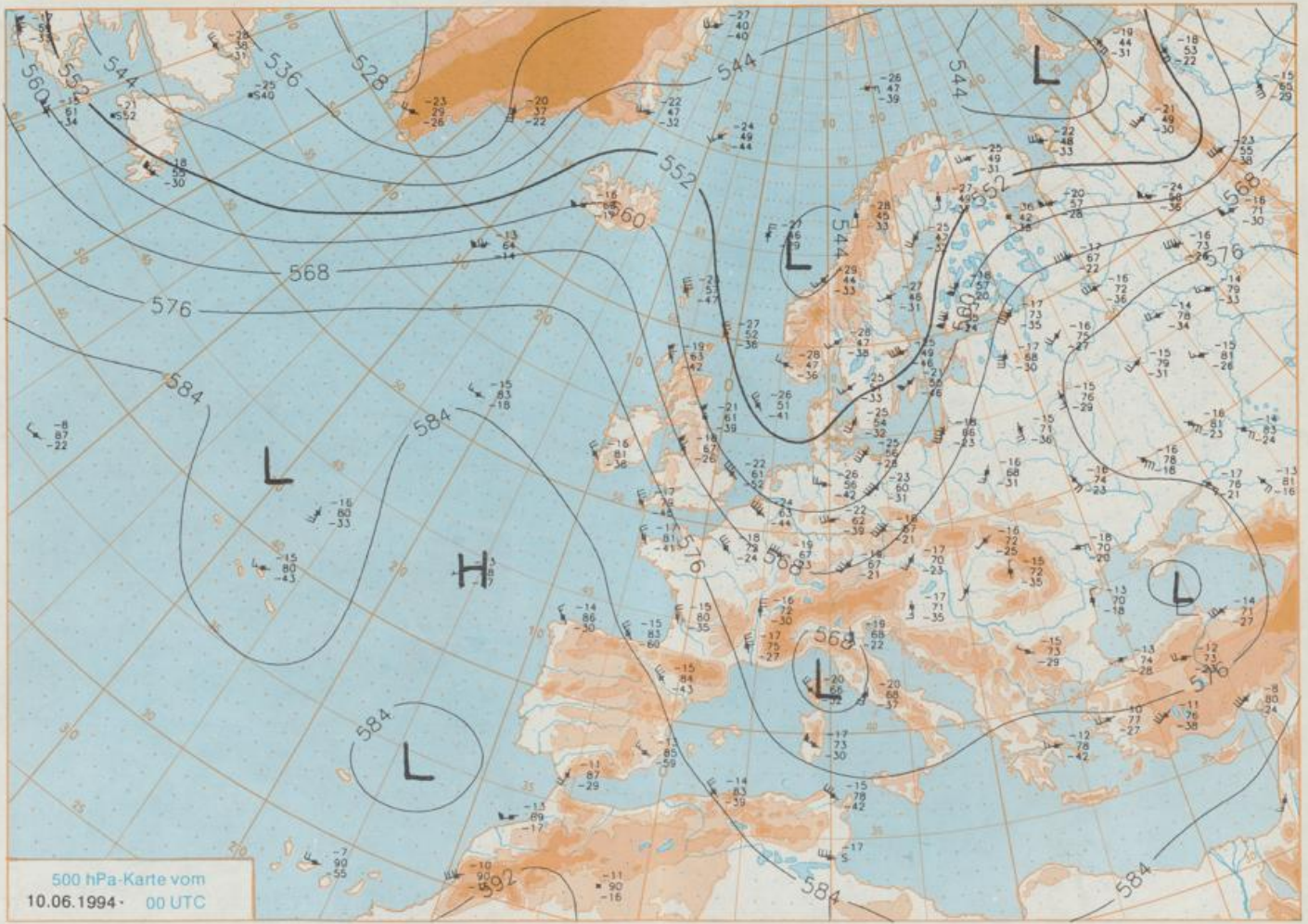
Deutschland-Vorhersage für Sonntag, 12.06.1994

Am Freitag bestimmen die Fronten eines Randtiefs über der Nordsee das Wetter in Deutschland. Sie ziehen aber unter Auflösung nach Osten ab. Dahinter kann sich der Keil eines Hochs bei den Britischen Inseln nach Mitteleuropa ausdehnen. Ein Frontensystem, das sich am Sonntag 00 UTC von Skandinavien zur Nordsee erstreckt, verlagert sich zur Ostsee und wird nur den äußersten Norden Deutschlands streifen.

Im Norden vorübergehend stark bewölkt, sonst teils wolbig, teils sonnig und trocken. Frühtemperaturen 6 bis 10 Grad C. Höchstwerte 17 bis 22 Grad C. Schwacher bis mäßiger Wind aus Nordwest bis Nord.

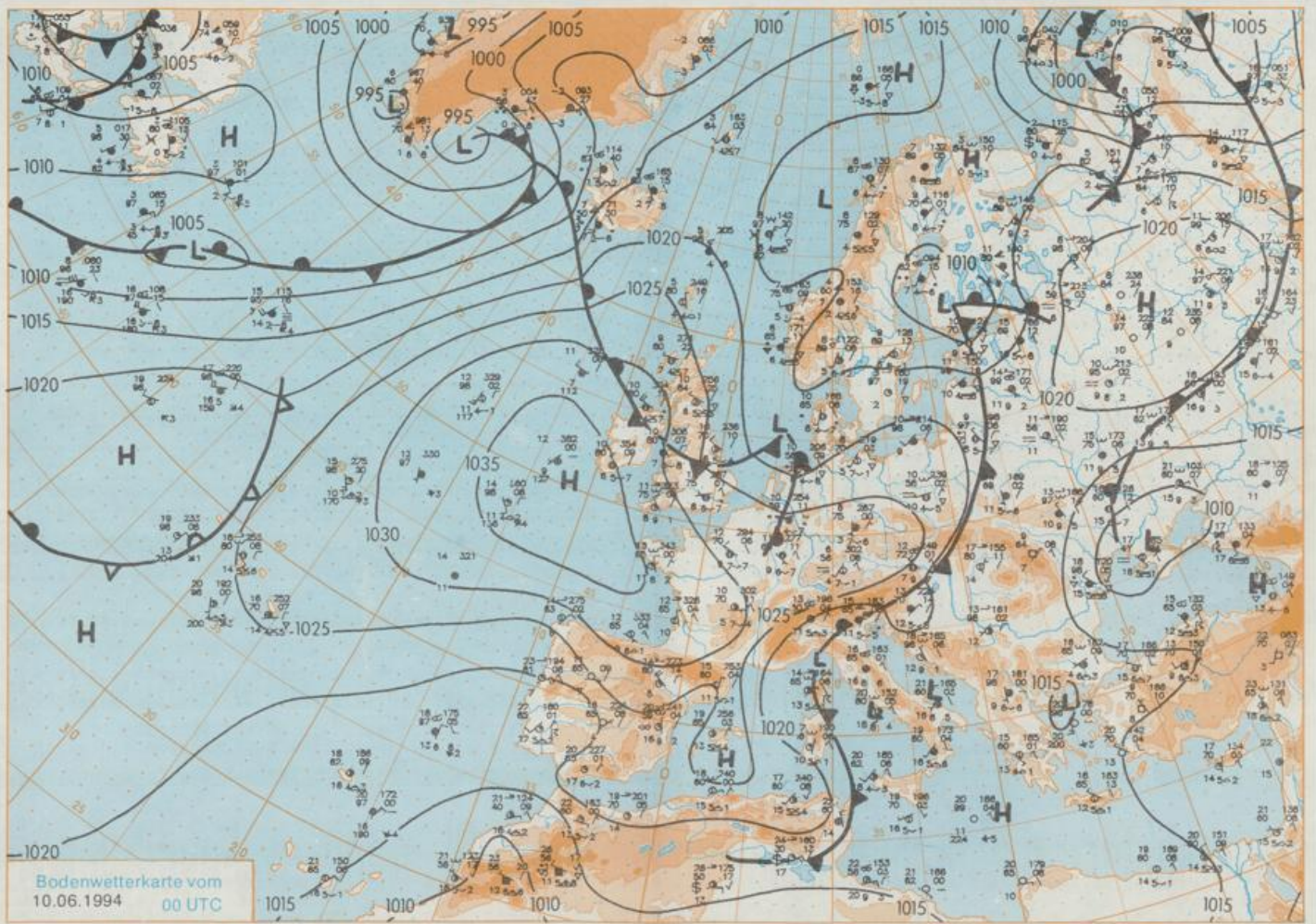
Weitere Aussichten für Montag, 13.06.1994

Heiter bis wolbig und trocken. Leichter Temperaturanstieg.



500 hPa-Karte vom
10.06.1994 · 00 UTC

Stereographische Projektion 1 : 30 000 000 60°N



Wettermeldungen von Freitag, dem 10. Juni 1994 06 UTC

Station	Bar.- höhe (m)	Luftdr. red.NN (hPa)	Wetter	Wind	Temperaturen (Grad C)					RR 24h mm	Schnee höhe cm	Extremwerte der Lufttemperatur in der Dekade vom 1.06. bis 10.06.						
					Luft km/h	Tau- punkt 2 m	Max Vorlag	Mittel 2 m	Min Vorlag			Nacht 5 cm	Sonne VStd.	seit	Tmax Datum	Tmin Datum		
Helgoland	8	1017.3	stark bew.	W	31	11.6	9.0	13.6	11.6	10.5	9	10.5	3	1952	24.1	4.06.1982	5.0	3.06.1975
List / Sylt	29	1016.4	Schauer	umf	5	10.1	8.4	14.3	11.6	9.9	9	10.6	4	1937	28.5	4.06.1982	4.8	3.06.1937
Leck	13	1017.1	Schauer	N	4	10.3	9.4	14.1	10.9	7.6	5	8.8	4	1974	30.2	5.06.1982	0.3	6.06.1991
Husum	37	1017.9	Gewitter	SW	15	9.6	3.0	14.0	10.2	8.7	6	7.7	9					
Schleswig	48	1017.9	Schauer	SSW	8	9.3	9.1	14.6	11.0	8.6	8	5.6	7	1947	30.5	1.06.1947	2.2	6.06.1991
Kiel	31	1018.1	Schauer	SSW	8	9.3	8.2	14.9	11.6	9.4	9	9.6	4	1940	30.8	4.06.1982	1.6	2.06.1991
Arkona	42	1019.4	leicht bew.	SW	22	9.5	7.8	13.1	10.1	7.3	6	6.5	0.4	1951	27.2	5.06.1966	3.3	8.06.1955
Norderney	16	1018.2	wolkig	WNW	37	11.5	8.5	14.6	12.3	10.5	9	8.7	3	1947	31.0	3.06.1982	5.1	3.06.1975
Bremerhaven	11	1018.6	stark bew.	WSW	24	11.6	9.8	14.3	11.7	10.5	10	7.6	1	1949	32.8	3.06.1982	3.0	2.06.1975
Cuxhaven	12	1018.2	Schauer	WSW	21	11.1	8.9	14.1	11.3	8.5	9	9.8	7	1946	29.1	1.06.1978	4.2	2.06.1975
Hamburg/Flugh.	16	1019.0	stark bew.	SSW	17	10.6	8.4	15.0	11.2	9.6	8	7.3	3	1891	33.1	1.06.1915	0.6	3.06.1962
Lübeck	15	1019.4	stark bew.	SSW	15	10.6	9.7	15.5	10.8	8.9	7	8.9	1	1890	34.2	9.06.1915	-0.1	6.06.1991
Boitenhagen	17	1018.7	leicht bew.	SSW	17	10.3	8.4	14.8	10.9	8.5	7	7.0	2	1951	31.3	1.06.1979	1.7	2.06.1975
Schwerin	68	1019.5	stark bew.	SSW	13	10.0	8.5	15.0	10.5	8.4	8	6.6	0.5	1947	32.6	3.06.1982	1.2	2.06.1975
Warnemünde	10	1019.4	stark bew.	SSW	11	10.2	7.8	14.6	11.2	8.7	8	7.4	0.3	1951	32.3	4.06.1982	2.5	2.06.1975
Taterow	50	1019.6	stark bew.	SW	17	10.1	8.6	15.5	10.0	7.7	6	5.7	0.0	1947	34.9	5.06.1982	1.4	2.06.1975
Greifswald	6	1020.2	wolkig	S	11	10.1	7.6	15.2	11.1	7.9	5	5.6	0.3	1951	32.5	5.06.1982	2.9	2.06.1975
Ueckermünde	7	1021.4	leicht bew.	S	13	10.0	8.3	14.7	11.0	7.3	5	2.5	1	1951	31.9	5.06.1982	1.4	2.06.1975
Emden	12	1019.3	wolkig	W	26	11.1	9.8	15.8	11.7	10.6	8	7.0	3	1947	32.9	4.06.1982	2.8	2.06.1955
Oldenburg	20	1019.5	stark bew.	WSW	17	11.2	9.0	16.3	11.4	9.9	9	10.1	0.9					
Bremen/Flugh.	5	1019.5	wolkig	WSW	21	10.9	8.8	16.5	11.9	9.1	8	7.6	0.5	1890	33.1	4.06.1947	0.5	1.06.1936
Sollau	78	1020.3	bedeckt	SW	13	10.0	8.4	15.2	10.7	9.1	9	5.2	0.3	1948	32.6	3.06.1982	0.3	3.06.1962
Boizenburg	46	1020.2	stark bew.	SSW	13	10.1	9.1	15.9	11.1	8.8	9	8.8	3	1951	32.3	5.06.1982	2.3	2.06.1975
Lüchow	18	1020.5	wolkig	SW	11	10.3	8.8	15.9	10.6	7.5	6	4.7	0.6	1955	33.2	5.06.1982	0.0	6.06.1991
Seehausen/Altm.	23	1021.1	stark bew.	SSW	11	9.8	8.3	15.3	10.4	8.1	7	5.3	1					
Marnitz	87	1020.0	stark bew.	SW	13	9.1	7.5	14.8	9.9	7.8	6	X	2					
Neuruppin	39	1022.0	stark bew.	SSW	9	10.1	8.6	15.4	10.7	7.4	5	3.4	2					
Neubrandenburg	79	1021.1	wolkig	SSW	18	9.8	8.4	16.1	10.1	7.5	7	4.7	0.7					
Angermünde	55	1021.8	leicht bew.	SSW	9	10.0	7.7	14.7	10.8	6.8	4	1.8	1	1951	33.0	5.06.1982	0.3	1.06.1977
Lingen	26	1020.2	Schauer	SW	9	10.8	9.6	15.9	11.4	9.9	9	5.0	3	1951	31.3	4.06.1982	0.8	4.06.1962
Münst.-Osn./Flugh.	52	1021.3	Schauer	WSW	11	10.3	8.8	14.6	10.4	9.8	9	6.9	1					
Osnabrück	97	1021.0	Schauer	WSW	13	10.5	8.6	15.6	10.6	8.8	9	5.1	0.0	1952	31.0	3.06.1982	0.6	4.06.1962
Diepholz	43	1020.5	wolkig	W	22	10.3	8.5	16.0	11.4	12.7	9	9.1	1	1952	32.3	3.06.1982	1.3	4.06.1962
Bad Salzuflen	105	1022.4	stark bew.	SSW	17	10.6	8.4	15.0	11.2	9.6	9	5.4	0.6	1925	32.9	10.06.1937	-1.0	2.06.1936
Hannover/Flugh.	59	1020.4	bedeckt	SW	13	10.6	8.3	16.1	11.2	9.2	8	5.7	1	1936	32.3	4.06.1947	0.3	1.06.1977
Braunschweig	88	1021.3	stark bew.	SW	17	10.8	8.2	15.4	11.1	8.4	7	8.6	0.8	1891	34.3	9.06.1915	1.3	2.06.1928
Gardelegen	48	1021.1	bedeckt	SSW	9	10.3	8.2	15.9	11.5	6.9	6	5.3	0.0					
Magdeburg	85	1021.8	wolkig	SSW	4	11.3	8.0	17.2	11.9	9.2	9	7.6	0.0	1947	33.1	5.06.1982	1.0	1.06.1977
Potsdam	99	1022.4	stark bew.	SSW	11	9.5	7.1	9.5	10.2	7.8	6	2.9	2					
Berlin-Temp.	49	1022.4	Regen	S	9	9.8	6.9	15.2	11.4	9.1	4	3.1	0.2	1876	34.0	8.06.1889	1.5	4.06.1918
Lindenberg	112	1022.8	bedeckt	SSE	8	8.2	7.0	14.7	10.9	6.1	4	1.8	0.4	1947	33.0	2.06.1947	1.5	1.06.1977
Manschnow	16	1022.6	stark bew.	SW	9	9.7	7.8	16.0	10.5	5.9	3	0.8	0.9					
Düsseldorf/Flugh.	41	1023.1	stark bew.	W	17	10.8	9.7	16.1	11.6	9.8	10	5.9	0.1	1970	31.3	4.06.1979	2.4	5.06.1976
Bocholt	24	1022.0	Regen	WSW	8	9.8	8.2	16.2	11.7	9.8	10	7.6	4	1947	32.3	3.06.1947	0.3	2.06.1975
Essen	161	1022.6	stark bew.	SW	13	9.5	8.8	15.5	11.0	9.2	9	4.9	6	1935	31.7	3.06.1939	1.0	2.06.1962
Luedenscheid	392	1022.8	Schauer	W	11	7.7	6.6	13.0	8.3	7.7	7	3.8	3					
Kahler Asten	859	-	Schauer	W	17	5.0	5.0	9.7	5.6	4.5	5	6.6	6	1955	26.3	3.06.1982	-1.2	2.06.1962
Bad Lippspringe	158	1021.8	bedeckt	SW	13	9.6	8.7	14.5	10.5	8.9	7	3.4	6	1951	31.9	3.06.1982	-0.4	2.06.1962
Kassel	233	1022.6	stark bew.	SSW	13	9.2	8.3	15.6	11.2	9.0	8	7.0	0.3	1951	31.3	4.06.1982	1.2	3.06.1962
Göttingen	171	1022.7	Regen	SW	8	9.6	7.9	15.7	11.4	9.3	8	5.4	0.7	1947	33.1	4.06.1947	-1.9	3.06.1962
Leinefelde	356	1021.5	wolkig	SW	15	8.9	7.0	14.0	9.1	7.8	6	5.9	0.0	1957	30.2	4.06.1982	-1.0	3.06.1962
Braunlage	610	1021.9	stark bew.	SW	15	6.3	5.1	11.0	7.2	5.5	4	4.9	1	1936	29.1	4.06.1947	-0.6	2.06.1975
Brocken	1153	-	in Wolken	WSW	44	2.6	2.6	5.4	2.6	1.8	2	6.5	2	1951	23.2	5.06.1982	-3.0	1.06.1975
Alpen	165	1022.6	wolkig	SW	13	10.2	7.0	16.0	12.0	8.7	8	3.7	0.0	1954	32.9	5.06.1982	1.2	2.06.1975
Leipzig/Flugh.	141	1023.2	wolkig	SSW	11	9.7	7.2	16.3	12.2	7.5	7	4.2	0.0	1951	33.2	5.06.1982	1.8	2.06.1975
Wittenberg	105	1022.4	stark bew.	SW	11	10.2	7.3	17.4	12.1	5.3	5	3.3	3	1951	33.2	5.06.1982	0.9	2.06.1975
Oschatz	152	1022.3	stark bew.	SW	13	10.0	8.6	15.2	10.5	7.0	5	4.7	0.0					
Dresden/Flugh.	227	1023.2	leicht bew.	S	15	10.2	4.8	14.8	11.1	8.7	7	3.8	0.1	1917	33.2	5.06.1982	0.6	2.06.1928
Doberlug-Kir.	99	1022.8	bedeckt	SSW	8	8.8	7.7	15.9	10.7	5.2	3	3.3		1951	32.9	5.06.1982	0.0	2.06.1975
Cottbus	69	1023.3	wolkig	still	10.1	6.9	14.5	10.9	5.7	2	2	1.0		1951	33.8	5.06.1982	0.7	2.06.1975
Görlitz	238	1023.6	leicht bew.	SW	8	9.8	4.4	15.7	10.4	5.3	4	0.2	3	1951	31.6	3.06.1981	0.2	1.06.1977
Aachen	205	1023.4	stark bew.	WSW	11	9.6	9.4	15.7	11.1	9.3	9	6.1	3	1891	33.1	10.06.1937	1.8	2.06.1962
Nürburg	626	1024.3	stark bew.	WSW	17	7.0	6.0	12.8	10.0	6.2	6	8.9	2	1947	29.6	3.06.1947	-0.1	1.06.1962
Köln-Bonn/Flugh.	99	1023.1	Sprühregen	W	6	10.4	9.0	17.3	11.5	9.8	9	4.4	3	1958	31.7	2.06.1982	-0.5	3.06.1962
Bendorf	129	1024.2	stark bew.	SSW	2	10.1	9.5	17.9	12.7	9.7	10	4.7	2	1951	32.4	2.06.1982	3.6	1.06.1967
Bad Marienberg	555	1023.9	stark bew.	W	11	7.2	6.8	13.2	9.4	7.0	7	8.1	2	1963	28.4	4.06.1982	0.7	1.06.1975
Gießen	195	1023.7	bedeckt	SSW	8	9.9	8.6	17.3	12.2	9.4	9	7.8	0.7	1939	33.3	2.06.1947	1.7	1.06.1975
Bad Hersfeld	225	1023.0	stark bew.	WSW	9	9.7	8.4	16.0	10.9	9.1	6	6.9	1	1949	32.5	5.06.1982	0.1	2.06.1975
Wasserkuppe	925	-	Regen	SW	22	4.4	4.4	9.8	5.3	3.0	3	3.1	0.7	1936	28.4	10.06.1937	-2.2	2.06.1962
Meiningen	452	1024.1	bedeckt	S	4	7.1	6.8	13.3	8.8	6.3	4	2.8	0.7	1979	30.6	5.06.1982	1.1	5.06.1991
Schmücke	947	-	in Wolken	SW	22	3.6	3.4	9.1	5.0	3.2	2	3.5	2	1979	26.8	5.06.1982	-0.2	5.06.1991
Erfurt/Flugh.	323	1022.9	wolkig	SSW	8	9.2	7.6	14.7	10.4	7.6	7	4.6	0.5	1967	32.0	3.06.1982	0.0	1.06.1977
Neuhaus a.R.	850	-	Sprühregen	SW	13	4.6	3.9	10.0	6.1	3.9	3	3.1	0.3					
Gera-Leumnitz	311	1023.0	wolkig	SW	13	9.4	7.4	14.6	11.0	6.4	6	4.6	0.0	1952				