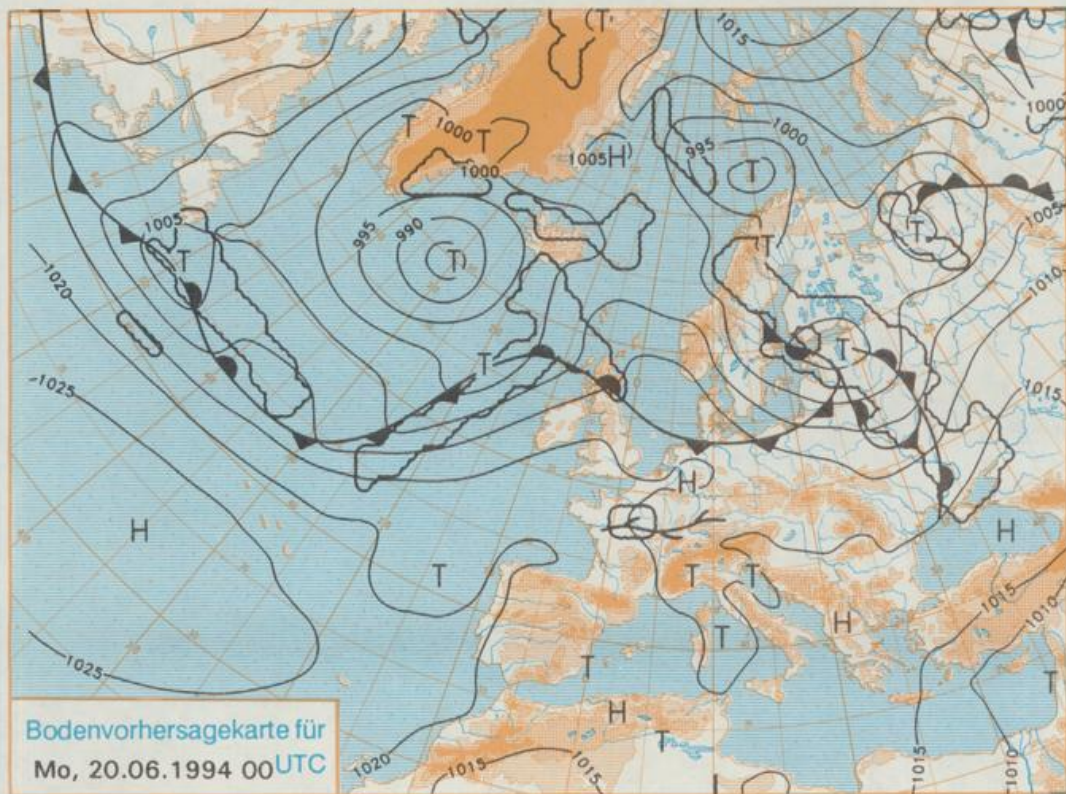


Erscheint täglich
Nur PostbezugDruck und Verlag: Deutscher Wetterdienst, Zentralamt
Frankfurter Straße 135, 63067 Offenbach am Main
Postanschrift: 63004 (Postfach), Telefon: (069) 80 62-2283
Telex: (069) 4152871, Telefax: (069) 80 62-2484
Postgirokonto Frankfurt: BLZ 500 100 60, KINr. 490 31-606Schutzgebühr monatlich DM 26,-
einschließlich Versandkosten,
Einzelpreis DM 1,20
zuzüglich Versandkosten

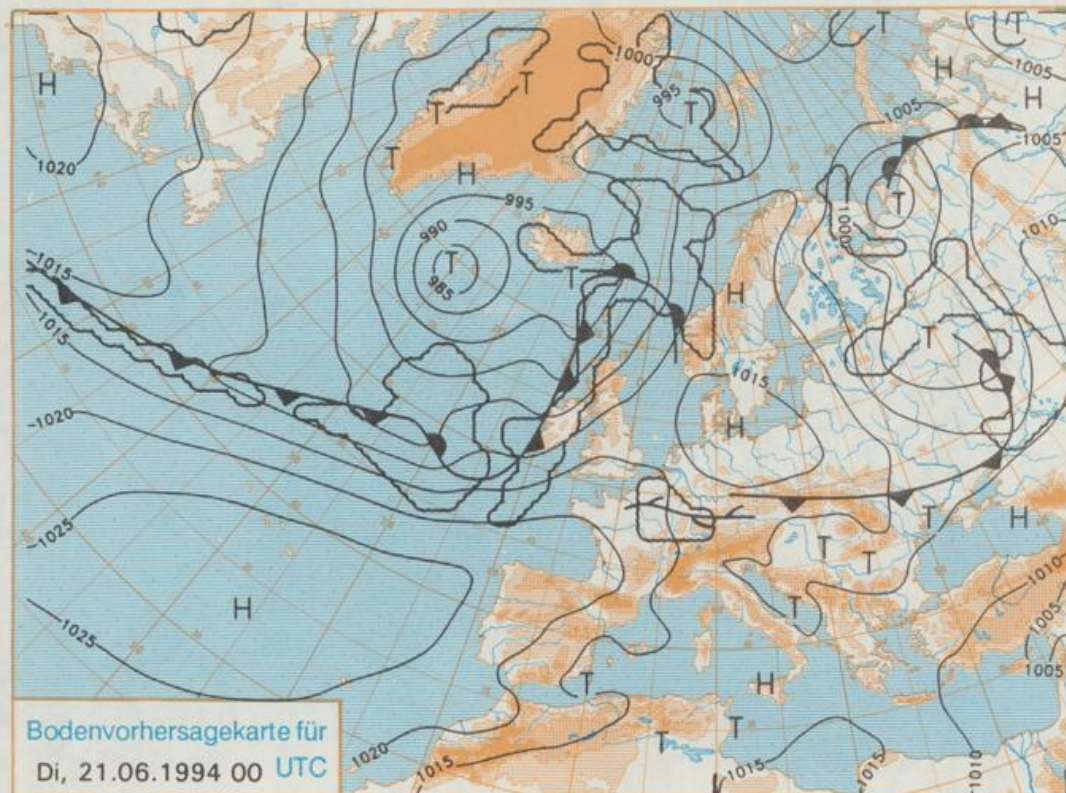
Jahrgang 1994

Samstag, den 18. Juni

Nummer 169



Stereographische Projektion 1 : 60 000 000 60°N



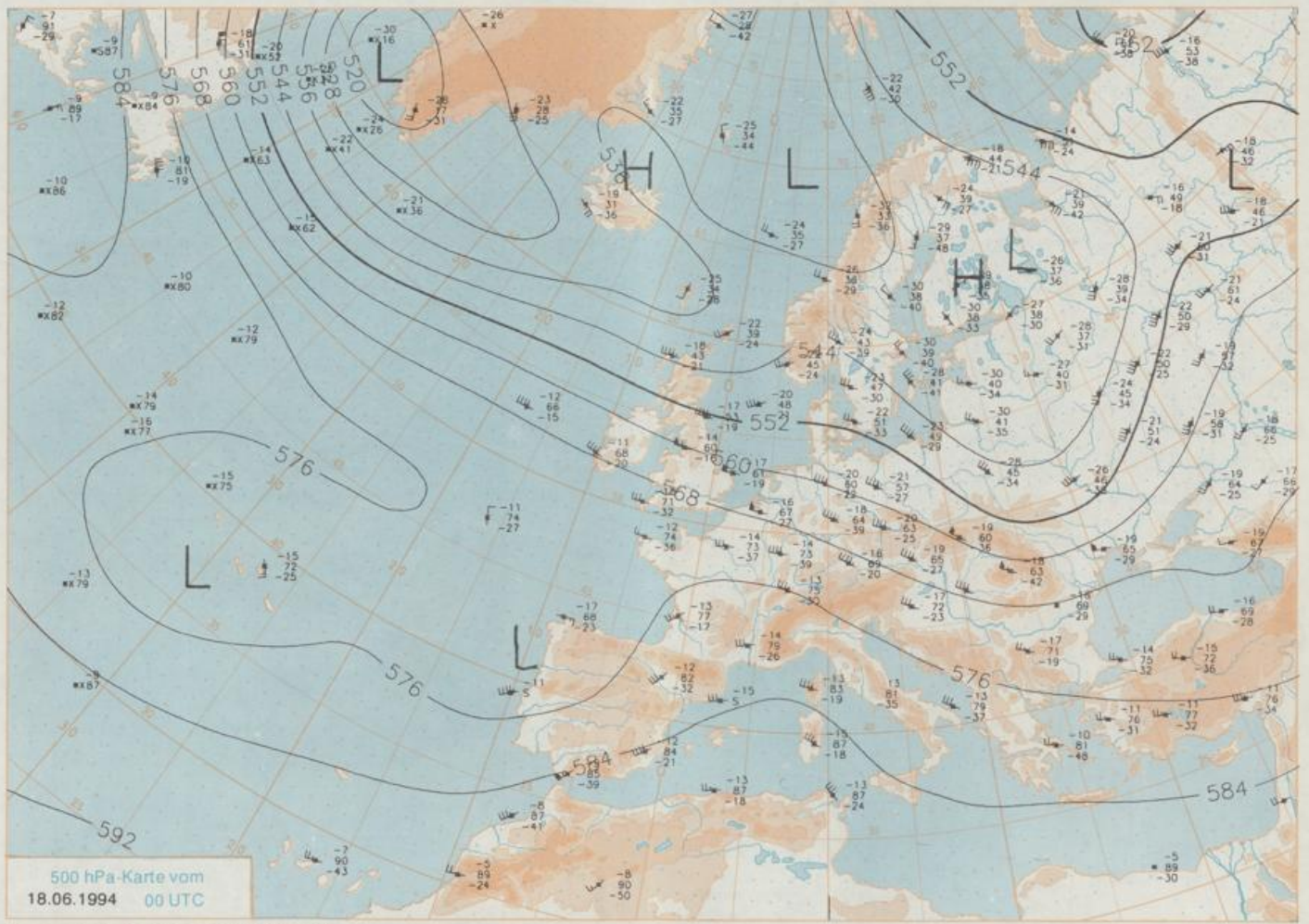
Deutschland-Vorhersage für Montag, 20.06.1994

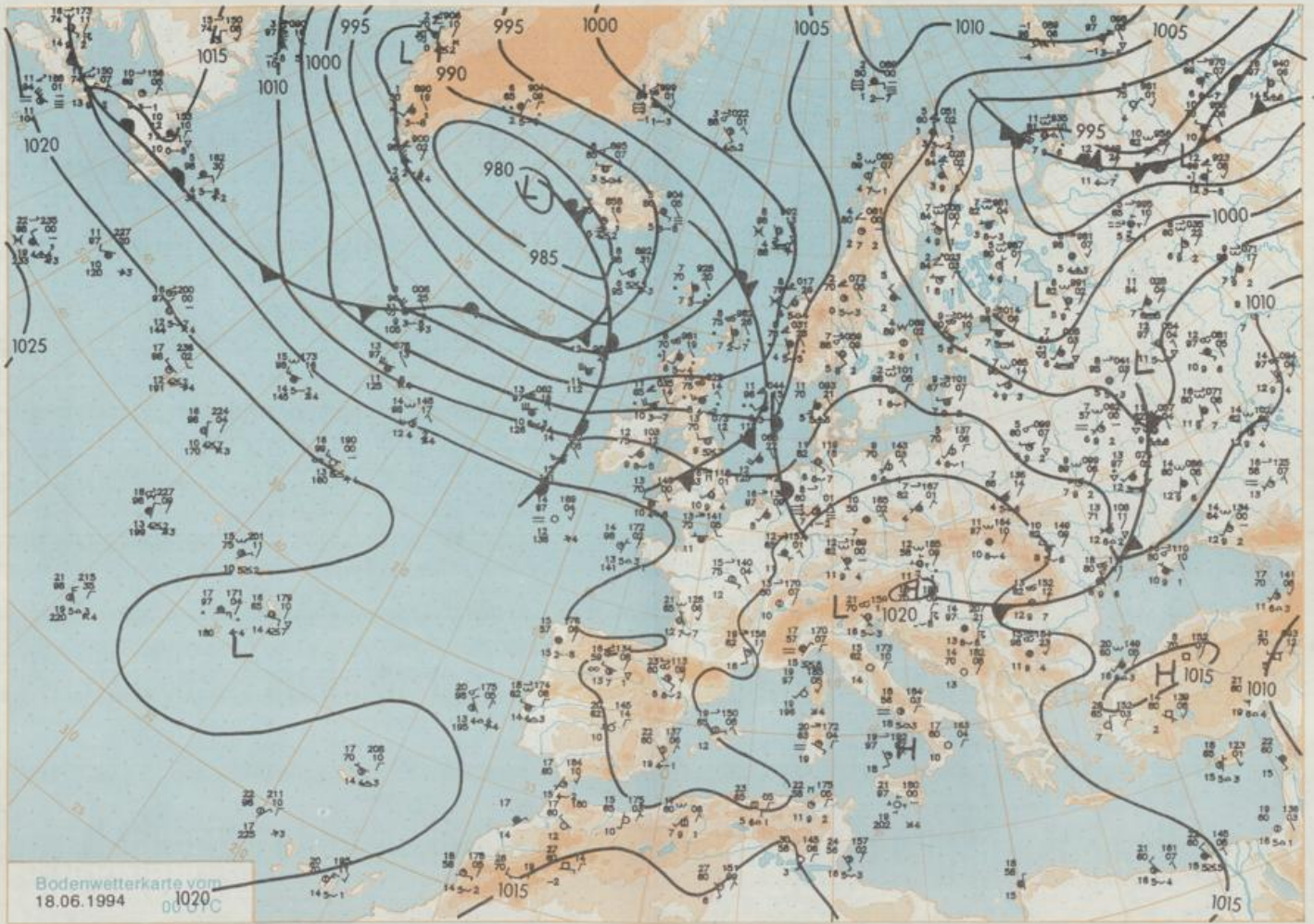
Der am Samstag 00 UTC über der Nordsee liegende Frontenzug zieht mit seinem Schlechtwettergebiet über den Norden Deutschlands hinweg. Die Kaltfront eines nachfolgenden Frontenzuges erreicht in abgeschwächter Form bis Montag den deutschen Küstenraum. Gleichzeitig reicht bei schwachen Luftdruckgegensätzen eine Konvergenzlinie von Frankreich bis in den südwestdeutschen Raum. Sie trennt trockene Festlandsluft im Norden von feuchter mediterraner Luft im Süden.

Im Norden und Osten anfangs noch einige Wolkenfelder, aber trocken. Im Laufe des Vormittags auch hier - wie schon im übrigen Deutschland - Übergang zu sonnigem Wetter. Am Nachmittag vor allem am Oberrhein sowie am Alpenrand aufkommende starke Quellbewölkung und nachfolgend einzelne Wärmegewitter. Frühtemperaturen 10 bis 15 Grad, Tageshöchstwerte im Norden um 20, sonst 22 bis 27, im Süden örtlich bis 29 Grad C. Überwiegend schwacher Wind aus unterschiedlichen Richtungen.

Weitere Aussichten für Dienstag, 21.06.1994

Teils wolzig, teils sonnig, vor allem im Süden gewittrige Regenfälle. Etwas kühler.





Bodenwetterkarte vom
18.06.1994 00 UTC

Stereographische Projektion 1 : 30 000 000 60°N

Wettermeldungen von Samstag, dem 18. Juni 1994 06 UTC

Station	Bar.- höhe (m)	Luftdr. red.NN (hPa)	Wetter	Deutschland										Extremwerte der Lufttemperatur				
				Wind km/h	Luft 2 m	Temperaturen (Grad C)			Nacht 2 m	Sonne Vort. Std.	RR 24h mm	Schnee höhe cm	in der Dekade vom 11.06. bis 20.06.		in der Dekade vom 11.06. bis 20.06.			
						Tau- punkt	Max Vortag	Mittel					Min	seit	Tmax Datum	Tmin Datum	Datum	
Helgoland	8	1006.1	stark bew.	S	41	13.8	11.6	13.4	11.9	11.2	10	11.3	4	1952	23.8	17.06.1968	6.9	12.06.1978
List / Sylt	29	1005.4	Gewitter	SSW	26	12.4	11.9	13.1	10.9	9.9	9	10.9	4	1937	30.6	17.06.1968	6.2	13.06.1941
Leck	13	1006.6	Regen	SSE	9	10.2	9.1	14.0	9.7	6.3	4	11.8	4	1974	27.3	15.06.1977	2.0	19.06.1985
Husum	37	1006.7	Regen	SSE	17	11.0	10.6	13.6	10.0	6.9	3	12.5	4					
Schleswig	48	1007.7	Regen	SSE	9	9.9	9.8	14.8	10.6	7.8	6	10.5	2	1947	29.2	17.06.1968	4.0	17.06.1956
Kiel	31	1008.1	wolkig	SSW	9	10.5	9.6	15.0	10.9	9.1	4	9.9	2	1940	31.7	20.06.1954	3.2	18.06.1982
Arkona	42	1010.8	leicht bew.	SSW	21	10.2	6.4	13.4	11.3	7.0	6	13.4		1951	26.3	14.06.1964	5.2	11.06.1955
Norderney	16	1006.8	Regen	SSW	24	14.5	12.2	13.4	11.9	11.3	11	10.8	1	1947	31.8	13.06.1964	7.5	14.06.1958
Bremerhaven	11	1007.1	bedeckt	S	17	13.6	11.5	13.5	12.0	10.7	9	11.1	0.1	1949	32.2	13.06.1964	6.2	14.06.1958
Cuxhaven	12	1007.3	Gewitter	S	24	11.8	8.7	13.9	11.6	10.1	8	9.8	2	1946	30.5	17.06.1968	4.9	17.06.1947
Hamburg/Flugh.	16	1009.0	stark bew.	SSE	11	11.3	9.3	15.0	11.2	8.7	5	10.6	2	1891	33.9	11.06.1937	1.3	12.06.1942
Lübeck	15	1010.2	Regen	SW	11	9.8	8.5	16.0	10.9	6.6	3	12.4	0.1	1890	33.2	17.06.1968	1.5	11.06.1927
Boltenhagen	17	1009.5	bedeckt	SSW	18	10.4	6.8	15.3	11.1	7.4	6	9.5	0.0	1951	32.3	17.06.1966	3.3	12.06.1955
Schwerin	68	1010.0	bedeckt	SSW	11	10.3	6.8	15.6	11.3	8.4	5	10.1		1947	32.5	20.06.1954	3.6	12.06.1955
Warnemünde	10	1010.2	bedeckt	S	13	10.8	4.8	15.2	12.5	8.6	7	11.3	0.0	1951	33.0	20.06.1954	4.7	12.06.1955
Teterow	50	1010.3	bedeckt	S	18	10.2	7.2	15.3	9.5	6.4	5	6.3	0.9	1947	32.7	20.06.1954	2.2	18.06.1978
Barth	7	1010.5	stark bew.	SSW	5	10.0	6.7	14.4	11.3	6.3	6	13.3						
Greifswald	6	1011.2	leicht bew.	S	8	10.6	6.1	15.4	11.1	7.2	4	12.3		1951	32.7	14.06.1964	3.9	12.06.1955
Ueckermünde	7	1012.5	leicht bew.	S	17	9.2	6.2	15.6	11.2	5.6	4	9.8		1951	33.5	14.06.1964	3.0	17.06.1973
Emden	12	1007.4	stark bew.	SSW	26	14.2	12.1	15.6	13.3	12.8	9	10.6	0.0	1947	32.0	13.06.1964	2.9	14.06.1958
Oldenburg	20	1007.9	stark bew.	S	13	13.4	11.0	16.8	12.2	10.1	9	9.9						
Bremen/Flugh.	5	1008.3	stark bew.	S	18	13.4	10.6	16.1	12.1	10.2	8	8.5		1890	33.1	11.06.1937	2.4	14.06.1939
Soitau	78	1009.8	bedeckt	S	11	12.2	9.6	16.2	11.7	9.1	8	7.4		1948	32.9	13.06.1964	2.2	13.06.1967
Boizenburg	46	1010.7	bedeckt	S	4	10.5	9.3	16.0	10.8	7.5	7	9.2		1951	32.2	17.06.1966	3.2	11.06.1955
Lüchow	18	1011.0	stark bew.	S	5	10.5	8.3	16.4	11.2	5.8	4	7.8	0.0	1955	31.7	17.06.1966	2.2	18.06.1982
Seehausen/Aitm.	23	1011.3	bedeckt	SSE	9	10.6	8.4	16.6	11.0	6.0	5	9.4	0.2					
Marnitz	87	1009.9	stark bew.	SSE	8	10.4	6.2	16.0	10.4	6.8	4	X	0.0					
Neuruppin	39	1012.5	bedeckt	S	8	10.4	7.7	15.9	11.2	6.8	4	7.4	0.0					
Neubrandenburg	80	1011.7	stark bew.	S	18	10.3	6.0	15.1	10.9	7.6	6	5.7	0.3					
Angermünde	55	1012.6	stark bew.	S	11	10.1	7.8	15.3	10.8	6.0	2	6.8		1951	33.9	20.06.1954	2.8	12.06.1984
Lingen	26	1008.7	stark bew.	S	11	13.8	10.7	16.5	13.7	12.6	12	7.9		1951	32.8	13.06.1964	2.5	16.06.1956
Münst.-Osn./Flugh.	53	1009.9	bedeckt	SSW	11	13.6	10.8	16.6	13.4	10.7	7	6.3						
Osnabrück	97	1009.8	bedeckt	SSW	18	14.1	10.3	16.9	13.6	11.8	11	5.9		1952	32.2	13.06.1964	3.4	11.06.1958
Diepholz	43	1009.5	bedeckt	SSW	18	13.4	10.6	16.8	13.2	11.7	10	11.2		1952	32.8	13.06.1964	0.7	18.06.1955
Bad Salzungen	139	1010.8	stark bew.	S	8	13.1	10.4	16.2	13.2	11.0	9	7.1		1935	33.4	11.06.1937	2.5	20.06.1942
Hannover/Flugh.	59	1010.3	stark bew.	S	11	13.2	10.0	16.2	12.2	11.1	7	11.0		1936	33.7	11.06.1937	1.7	12.06.1947
Braunschweig	88	1011.0	bedeckt	S	8	12.2	9.9	15.8	11.8	9.0	6	12.9		1891	33.1	18.06.1917	3.5	18.06.1955
Gardelogen	48	1011.0	bedeckt	S	11	11.5	9.3	16.9	10.6	6.5	5	8.3						
Magdeburg	85	1011.8	bedeckt	S	4	12.1	9.8	17.1	11.6	8.3	6	12.2		1947	33.5	20.06.1954	3.7	18.06.1955
Potsdam	100	1013.0	leicht bew.	S	13	10.3	6.2	15.7	10.6	7.6	5	6.3	0.0	1893	35.0	11.06.1937	3.6	14.06.1913
Berlin-Temp.	49	1013.2	wolkig	S	13	10.2	6.3	15.5	12.4	7.4	1	7.6	0.2	1876	34.5	11.06.1937	3.8	15.06.1915
Lindenberg	104	1013.4	leicht bew.	SSE	8	9.5	7.4	14.5	10.1	7.2	4	7.5		1947	33.8	14.06.1964	3.9	13.06.1967
Manschnow	16	1013.4	bedeckt	SSE	8	9.0	6.4	15.2	10.7	4.6	2	6.0	0.0					
Düsseldorf/Flugh.	41	1011.4	stark bew.	S	15	14.7	10.4	17.1	12.9	12.9	10	17.7	0.7	1970	31.6	16.06.1986	4.4	14.06.1978
Bocholt	24	1009.9	wolkig	SW	18	15.5	8.8	15.7	12.4	10	0.8	0.0		1947	33.8	13.06.1964	2.6	12.06.1947
Essen	161	1011.1	wolkig	S	17	14.0	9.2	15.7	12.0	11.4	10	1.0	0.0	1935	31.3	13.06.1964	3.7	13.06.1939
Luedenscheid	392	1012.1	wolkig	WSW	15	12.4	8.5	15.0	10.6	9.8	7	0.6	0.2					
Kahler Asten	858	-	leicht bew.	WSW	26	9.4	7.4	8.3	7.2	7.3	5	0.2	2	1955	26.1	13.06.1964	0.4	11.06.1955
Bad Lippspringe	158	1010.8	wolkig	S	9	14.5	10.4	16.2	12.7	9.7	6	3.6		1951	31.9	13.06.1964	2.0	16.06.1985
Kassel	233	1012.8	wolkig	SSW	18	12.2	9.7	16.2	12.5	9.9	8	2.8	0.1	1951	32.9	20.06.1954	3.5	11.06.1955
Göttingen	171	1012.5	wolkig	S	9	13.3	10.7	16.6	12.7	9.7	8	4.6	0.0	1947	32.0	20.06.1954	1.9	18.06.1955
Leinefelde	356	1012.5	leicht bew.	SSW	9	12.0	9.5	15.3	11.3	9.3	7	4.3		1957	28.8	18.06.1957	1.8	13.06.1967
Braunlage	610	1012.2	stark bew.	WSW	11	10.1	7.9	13.1	9.1	7.2	5	6.8		1936	29.4	11.06.1937	1.2	18.06.1955
Brocken	1153	-	in Wolken	SW	59	7.2	7.2	7.5	4.7	5.1	3	10.7		1951	23.1	20.06.1954	-1.2	11.06.1955
Artern	165	1013.4	bedeckt	WSW	8	12.1	9.6	17.6	12.6	9.7	9	0.0	0.3	1954	33.1	20.06.1954	3.4	12.06.1955
Leipzig/Flugh.	149	1013.5	leicht bew.	S	11	11.2	9.3	16.3	12.4	8.2	7	9.4	0.0	1951	33.2	13.06.1964	4.6	13.06.1962
Wittenberg	105	1013.0	leicht bew.	SSE	4	10.3	7.3	16.8	11.9	7.5	6	10.5		1951	33.4	13.06.1964	4.0	12.06.1955
Oschatz	152	1013.6	leicht bew.	SW	13	12.3	11.3	16.2	10.8	6.0	5	8.0						
Dresden/Flugh.	227	1014.3	leicht bew.	S	11	11.9	7.7	15.7	11.6	7.9	6	6.7		1917	33.7	11.06.1937	3.4	13.06.1967
Doberlug-Kir.	100	1014.0	leicht bew.	S	9	9.6	8.9	16.2	11.4	6.7	4	10.5		1951	33.3	20.06.1954	2.8	18.06.1955
Cottbus	70	1014.3	leicht bew.	SSW	8	11.1	7.0	15.9	9.9	6.5	4	7.4		1951	34.2	13.06.1964	1.4	12.06.1984
Görlitz	238	1014.5	wolkig	SSW	17	11.8	3.7	14.6	10.0	6.1	5	7.4		1951	30.8	18.06.1968	2.6	12.06.1984
Aachen	205	1011.1	wolkig	SSW	15	16.1	9.9	19.3	14.6	14.3	12	2.6	1	1891	32.6	13.06.1964	3.8	11.06.1902
Nürburg	629	1013.5	stark bew.	SSW	21	13.9	8.5	16.5	12.1	11.5	10	1.6		1947	28.7	11.06.1948	1.3	11.06.1955
Köln-Bonn/Flugh.	100	1012.4	stark bew.	ESE	9	14.3	10.1	17.0	13.1	12.4	11							