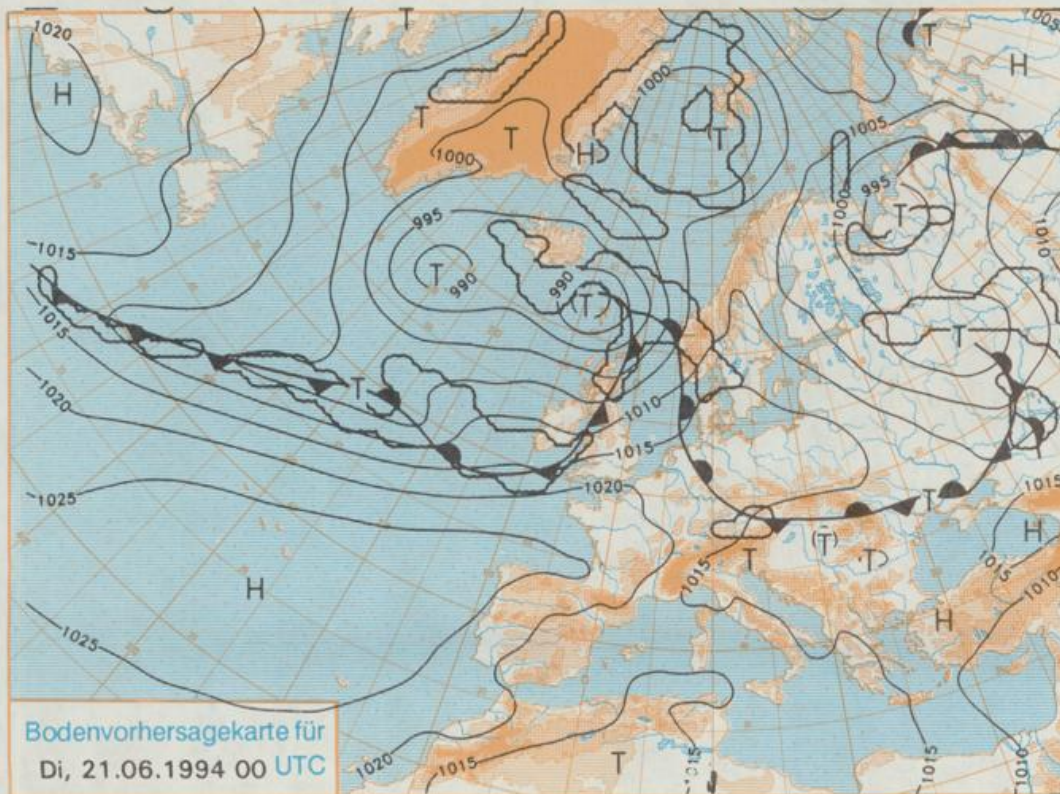


Erscheint täglich
Nur PostbezugDruck und Verlag: Deutscher Wetterdienst, Zentralamt
Frankfurter Straße 135, 63087 Offenbach am Main
Postanschrift: 63004 (Postfach), Telefon: (069) 80 62-2283
Telex: (069) 4152871, Telefax: (069) 80 62-2484
Postgirokonto Frankfurt: BLZ 500 100 60, KINr. 490 31-606Schutzgebühr monatlich DM 26,-
einschließlich Versandkosten,
Einzelpreis DM 1,20
zuzüglich Versandkosten

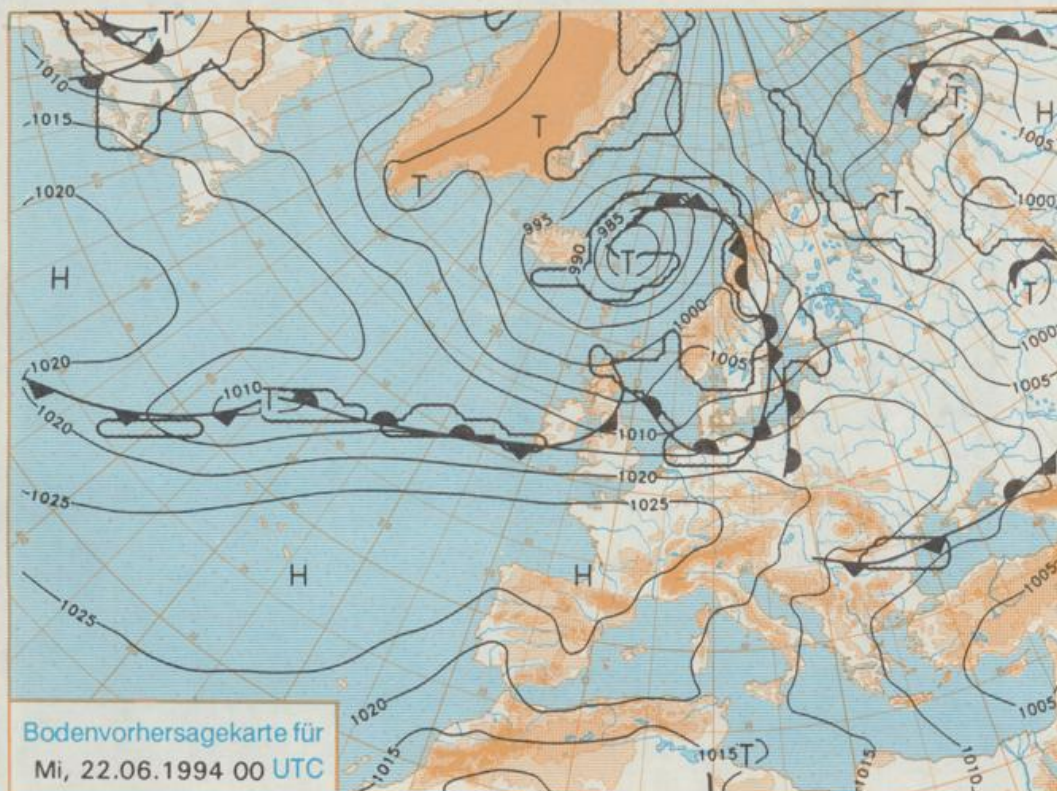
Jahrgang 1994

Sonntag, den 19. Juni

Nummer 170



Stereographische Projektion 1 : 60 000 000 60°N



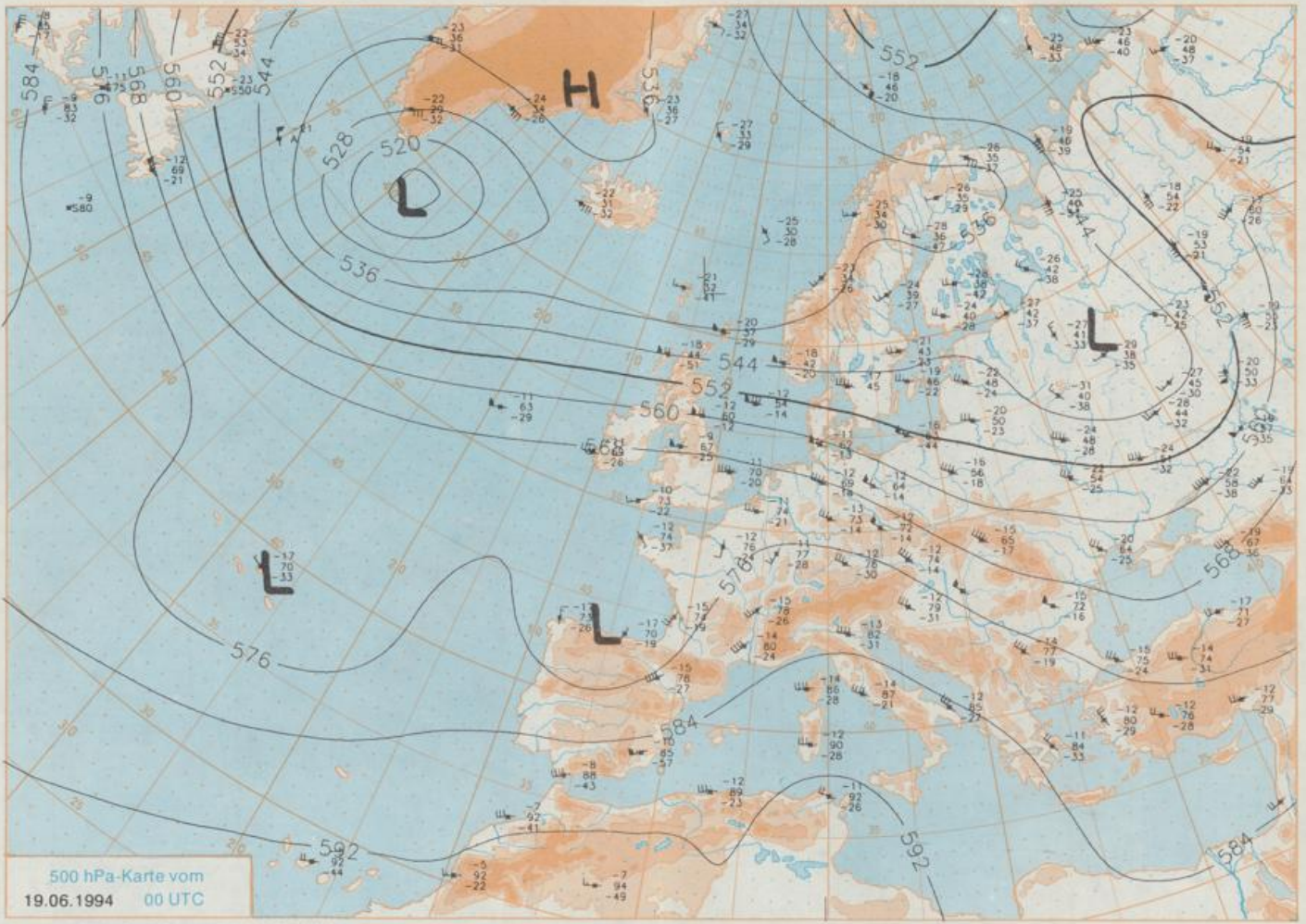
Deutschland-Vorhersage für Dienstag, 21.06.1994

Eine am Sonntag 00 UTC über dem mittleren Nordatlantik angelangte Welle entwickelt sich zu einem Tief und zieht in den Seeraum zwischen Island und Schottland. Seine Ausläufer streifen den Norden Deutschlands. Im Süden hingegen überwiegt Hochdruckeinfluß.

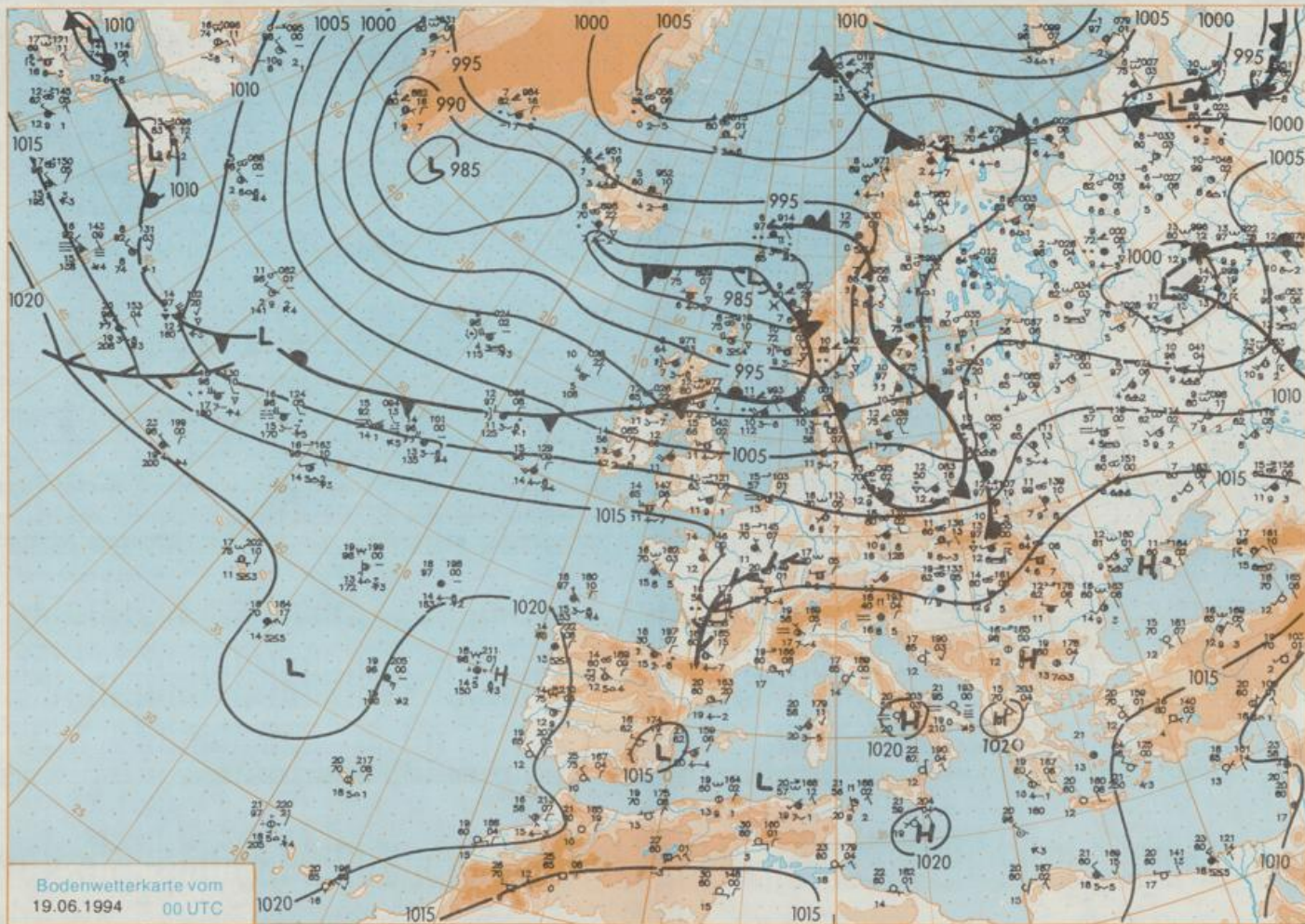
Etwa nördlich der Mittelgebirge anfangs heiter bis wolkig und trocken. Später von Westen Aufzug starker Bewölkung und nachfolgend vereinzelt Regen. Frühstemperaturen um 12 Grad C. Tageshöchstwerte 20 bis 23 Grad C. Auffrischender und auf südwestliche Richtungen drehender Wind. Im übrigen Deutschland heiter bis wolkig, im Süden vorübergehend auch stark bewölkt mit einzelnen Schauern oder Gewittern. Tiefstwerte 12 bis 16 Grad, Höchstwerte 21 bis 25 Grad C. Schwachwindig.

Weitere Aussichten für
Mittwoch, 22.06.1994

Wechselnd wolkig mit Auf-
heiterungen, im Norden ein-
zelne Schauer. Höchsttem-
peraturen 17 bis 22 Grad C.



Stereographische Projektion 1 : 30 000 000 60°N



Stereographische Projektion 1 : 30 000 000 60°N

Wettermeldungen von Sonntag, dem 19. Juni 1994 06 UTC

Station	Bar.-höhe (m)	Luftdr. red. NN (hPa)	Wetter	Wind					Temperaturen (Grad C)			Sonne Vort. Std.	RR 24h mm	Schnee höhe cm	Extremwerte der Lufttemperatur in der Dekade vom 11.06. bis 20.06.			
				km/h	Luft 2 m	Taufpunkt	Max Vortag	Mittel Min 2 m	Nacht 5 cm	Tmax	Datum				Tmin	Datum		
Helgoland	8	1004.9	wolkig	WSW	37	13.9	12.0	14.4	13.6	13.3	13			1952	23.8	17.06.1968	6.9	12.06.1978
List / Sylt	29	1002.3	bedeckt	WSW	31	13.2	11.6	13.5	12.6	12.5	12			1937	30.6	17.06.1958	6.6	13.06.1941
Leck	13	1003.5	stark bew.	WSW	18	13.9	11.8	13.7	12.1	11.8	11			1974	27.3	15.06.1977	2.0	19.06.1985
Husum	37	1004.1	stark bew.	WSW	33	14.0	12.4	13.6	12.3	12.6	12							
Schleswig	48	1003.7	bedeckt	WSW	22	13.8	13.0	13.5	12.1	12.2	12			1947	29.2	17.06.1968	4.0	17.06.1956
Kiel	31	1004.1	bedeckt	WSW	18	13.9	11.4	14.5	12.2	12.4	12			1940	31.7	20.06.1954	3.2	18.06.1982
Arkona	42	1003.0	Regen	WSW	39	12.5	11.3	14.6	12.4	11.3	11	0.5	13	1951	26.3	14.06.1954	5.2	11.06.1955
Norderney	16	1006.3	wolkig	WSW	35	14.7	11.9	15.0	14.7	13.7	13		0.0	1947	31.8	13.06.1964	7.5	14.06.1958
Bremerhaven	11	1006.5	wolkig	WSW	26	14.6	12.2	16.5	14.3	13.6	13		2	1949	32.2	13.06.1964	6.2	14.06.1958
Cuxhaven	12	1005.5	leicht bew.	W	26	14.3	11.7	15.4	13.4	13.6	12		4	1946	30.5	17.06.1968	4.9	17.06.1947
Hamburg/Flugh.	16	1006.0	bedeckt	W	21	14.5	11.6	16.5	13.2	12.6	12		11	1891	33.9	11.06.1937	1.3	12.06.1942
Lübeck	15	1005.6	stark bew.	WSW	17	14.0	12.5	15.2	12.8	12.2	11		17	1890	33.2	17.06.1968	1.5	11.06.1927
Boltenhagen	17	1004.1	bedeckt	SW	26	13.8	11.0	14.6	12.3	11.7	11		6	1951	32.3	17.06.1966	3.3	12.06.1955
Schwerin	68	1005.3	bedeckt	SW	18	13.5	11.9	15.5	12.6	12.0	12	0.1	13	1947	32.5	20.06.1954	3.6	12.06.1955
Warnemünde	10	1004.4	bedeckt	WSW	18	13.8	11.3	15.9	12.9	11.9	12		12	1951	33.0	20.06.1954	4.7	12.06.1955
Teterow	50	1004.7	stark bew.	WSW	24	13.7	11.6	15.6	12.6	11.5	11	0.1	8	1947	32.7	20.06.1954	2.2	18.06.1978
Barth	7	1004.1	stark bew.	WSW	17	13.1	11.2	15.5	12.7	11.4	11	0.7	13					
Greifswald	6	1004.4	bedeckt	WSW	18	13.4	11.5	15.3	12.4	11.4	11	0.5	5	1951	32.7	14.06.1964	3.9	12.06.1955
Ueckermünde	7	1005.6	stark bew.	SW	18	13.5	12.1	16.2	13.1	11.3	11	1.3	5	1951	33.5	14.06.1964	3.0	17.06.1973
Erden	12	1007.5	leicht bew.	WSW	31	14.0	12.0	16.9	14.8	12.9	10		0.0	1947	32.0	13.06.1964	2.9	14.06.1958
Oldenburg	20	1007.4	leicht bew.	WSW	18	13.3	11.8	18.1	15.3	11.6	11		0.0					
Bremen/Flugh.	5	1007.4	leicht bew.	WSW	24	14.3	11.8	18.1	14.8	11.4	10	0.1	0.0	1890	33.1	11.06.1937	2.4	14.06.1939
Sothau	78	1007.4	wolkig	WSW	22	13.9	10.9	18.6	14.8	12.2	11	0.2	0.0	1948	32.9	13.06.1964	2.2	13.06.1967
Boizenburg	46	1006.5	leicht bew.	WSW	17	13.8	12.5	16.9	13.6	12.4	12		9	1951	32.2	17.06.1966	3.2	11.06.1955
Lüchow	18	1007.0	leicht bew.	WSW	13	14.5	11.6	19.5	14.7	12.2	11		0.0	1955	31.7	17.06.1966	2.2	18.06.1982
Seehausen/Altm.	23	1007.3	leicht bew.	WSW	17	15.8	12.0	20.0	14.4	12.6	12		0.0					
Marnitz	87	1005.6	stark bew.	WSW	17	13.8	11.2	17.4	13.1	11.8	11	X	8					
Neuruppin	39	1007.7	wolkig	WSW	9	14.4	11.9	18.9	14.2	12.1	11		0.4					
Neubrandenburg	80	1005.9	bedeckt	WSW	24	13.2	11.5	16.4	12.9	11.4	11	0.2	6					
Angermünde	55	1006.8	stark bew.	WSW	21	13.6	11.3	18.4	13.5	11.6	10	0.2	5	1951	33.9	20.06.1954	2.8	12.06.1984
Lingen	26	1008.8	wolkig	SW	11	13.8	11.3	18.0	15.6	12.6	11			1951	32.8	13.06.1964	2.5	16.06.1956
Münst.-Osn./Flugh.	53	1009.8	wolkig	SW	21	14.6	11.1	20.4	16.2	13.4	11							
Osnabrück	97	1009.5	leicht bew.	WSW	17	13.9	10.3	19.4	16.2	13.3	12			1952	32.2	13.06.1964	3.4	11.06.1958
Diepholz	43	1008.7	wolkig	W	30	15.0	11.0	19.7	15.7	11.8	9			1952	32.8	13.06.1964	0.7	18.06.1955
Bad Salzuflen	139	1010.1	wolkig	SW	17	14.2	9.3	21.7	16.8	12.8	10	0.7		1935	33.4	11.06.1937	2.5	20.06.1942
Hannover/Flugh.	59	1008.4	leicht bew.	WSW	21	15.0	10.7	20.6	16.1	13.0	10	0.3		1936	33.7	11.06.1937	1.7	12.06.1947
Braunschweig	88	1008.6	leicht bew.	WSW	15	15.2	10.3	21.0	16.4	13.2	10	0.3		1891	33.1	18.06.1917	3.5	18.06.1955
Gardelegen	48	1007.9	bedeckt	WSW	15	15.2	11.0	20.8	15.8	12.6	12	0.4						
Magdeburg	85	1008.9	leicht bew.	W	8	15.8	11.2	21.2	15.8	13.9	12	0.3		1947	33.5	20.06.1954	3.7	18.06.1955
Potsdam	100	1008.5	stark bew.	WSW	15	14.0	12.4	19.6	14.0	11.9	12	0.3	8	1893	35.0	11.06.1937	3.6	14.06.1913
Berlin-Temp.	49	1008.1	stark bew.	W	13	15.2	11.2	20.1	15.0	13.0	11		4	1876	34.5	11.06.1937	3.8	15.06.1915
Lindenberg	104	1008.2	wolkig	W	15	14.6	11.5	19.5	14.6	12.2	12	0.5	6	1947	33.8	14.06.1964	3.9	13.06.1967
Manschnow	16	1007.6	stark bew.	WSW	13	14.1	11.6	20.3	14.7	12.0	11	1.1	4					
Düsseldorf/Flugh.	41	1012.1	leicht bew.	SW	15	14.5	9.1	24.5	18.4	11.3	8	5.6		1970	31.6	16.06.1986	4.4	14.06.1978
Bocholt	24	1010.5	stark bew.	WSW	13	13.8	11.6	22.1	17.2	11.8	10	0.9		1947	33.8	13.06.1964	2.6	12.06.1947
Essen	161	1011.6	leicht bew.	SW	21	13.9	8.4	23.2	18.9	12.9	12	4.7		1935	31.3	13.06.1964	3.7	13.06.1939
Luedenscheid	392	1011.8	leicht bew.	W	22	12.8	7.4	21.4	16.7	10.8	9	3.5						
Kahler Asten	859	-	leicht bew.	WSW	28	10.0	6.0	18.7	14.1	9.3	8	3.3		1955	26.1	13.06.1964	0.4	11.06.1955
Bad Lipspringe	158	1010.5	leicht bew.	WSW	13	14.0	8.7	22.0	17.0	12.3	9	1.8		1951	31.9	13.06.1964	2.0	16.06.1985
Kassel	233	1011.2	leicht bew.	SSW	9	14.2	7.7	23.2	18.5	11.8	7	1.6		1951	32.9	20.06.1954	3.5	11.06.1955
Göttingen	171	1010.7	leicht bew.	WSW	9	14.4	8.2	22.5	17.0	13.8	11	0.6	0.0	1947	32.0	20.06.1954	1.9	18.06.1955
Leinefelde	356	1010.2	leicht bew.	W	13	14.8	6.5	21.4	16.8	12.7	12	3.1		1957	28.8	18.06.1957	1.8	13.06.1967
Braunlage	610	1009.3	leicht bew.	W	13	12.1	5.8	18.5	14.2	12.1	11	2.0	0.0	1936	29.4	11.06.1937	1.2	18.06.1955
Brocken	1153	-	leicht bew.	W	72	7.8	5.9	13.1	10.0	7.6	7	0.5	0.0	1951	23.1	20.06.1954	-1.2	11.06.1955
Artern	165	1010.5	wolkig	WSW	17	15.1	9.0	23.4	18.3	13.9	14	2.7		1954	33.1	20.06.1954	3.4	12.06.1955
Leipzig/Flugh.	149	1009.8	wolkig	SW	17	17.6	9.5	22.0	17.8	15.0	13	2.7	0.0	1951	33.2	13.06.1964	4.6	13.06.1962
Wittenberg	105	1009.0	stark bew.	W	9	15.8	11.1	21.1	17.1	13.8	12	0.6	0.0	1951	33.4	13.06.1964	4.0	12.06.1955
Oschatz	152	1009.2	wolkig	WSW	22	17.6	12.3	22.4	17.4	13.6	12	4.3	0.0					
Dresden/Flugh.	227	1009.4	leicht bew.	W	18	18.2	10.2	22.4	17.8	14.8	13	5.1	0.0	1917	33.7	11.06.1937	3.4	13.06.1967
Dobberlug-Kir.	100	1008.8	leicht bew.	W	17	16.4	13.6	22.0	15.9	14.1	13	1.4	2	1951	33.3	20.06.1954	2.8	18.06.1955
Cothbus	70	1008.7	wolkig	WSW	8	15.7	12.8	21.2	15.5	13.1	13	0.9	6	1951	34.2	13.06.1964	1.4	12.06.1984
Görlitz	238	1009.3	leicht bew.	SW	18	15.1	10.9	20.2	14.8	12.7	12	2.7	4	1951	30.8	18.06.1968	2.6	12.06.1984
Aachen	205	1012.1	leicht bew.	SW	17	14.5	8.7	25.0	19.8	13.6	11	8.9		1891	32.6	13.06.1964	3.8	11.06.1902
Nürnberg	629	1013.0	leicht bew.	WSW	17	13.3	5.8	22.6	17.2	12.6	11	9.6		1947	28.7	11.06.1948	1.3	11.06.1955
Köln-Bonn/Flugh.	100	1012.7	leicht bew.	SW	5	14.5	7.9	26.4	20.4	10.1	7	6.7		1958	33.5	13.06.1964	2.0	16.06.1985
Bendorf	129	1013.3	leicht bew.	SE	4	14.9	12.4	27.8	19.1	12.5	11	9.4		1951	33.1	13.06.1977	4.7	13.06.1967
Bad Marienberg	555	1012.7	leicht bew.	W	11	13.2	4.6	22.3	17.0	12.5	10	7.6		1963	27.9	20.06.1989	3.4	16.06.1985
Gießen	195	1012.7	leicht bew.	still	14.3	11.0	25.7	20.2	11.5	X	5.7			1939	32.4	12.06.1948	2.1	17.06.1949
Bad Hersfeld	225	1011.8	leicht bew.	SSW	9	14.2	8.9	24.2	19.1	11.0	9	1.6		1949	32.2	13.06.1964	0.9	17.06.1949
Wasserkuppe	925	-	leicht bew.	WSW	26	12.4	6.1	19.4	15.2	11.2	9	7.0		1936	26.5	11.06.1937	0.8	15.06.1946
Meiningen	452	1011.9	leicht bew.	SW	17	16.9	7.0	22.4	17.8	15.6	13	3.1		1979	28.8	16.06.1986	3.6	12.06.1984
Schmücke	948	-	leicht bew.	SW	21	12.1	5.0	17.7	13.3	10.4	8	4.0		1979	26.7	14.06.1980	1.2	16.06.1985
Erfurt/Flugh.	323	1010.8	leicht bew.	WSW	9</													