

# Wetterkarte

ISSN 0936-5818

D 7311 A

Amtsblatt des Deutschen Wetterdienstes

Erscheint täglich  
Nur Postbezug

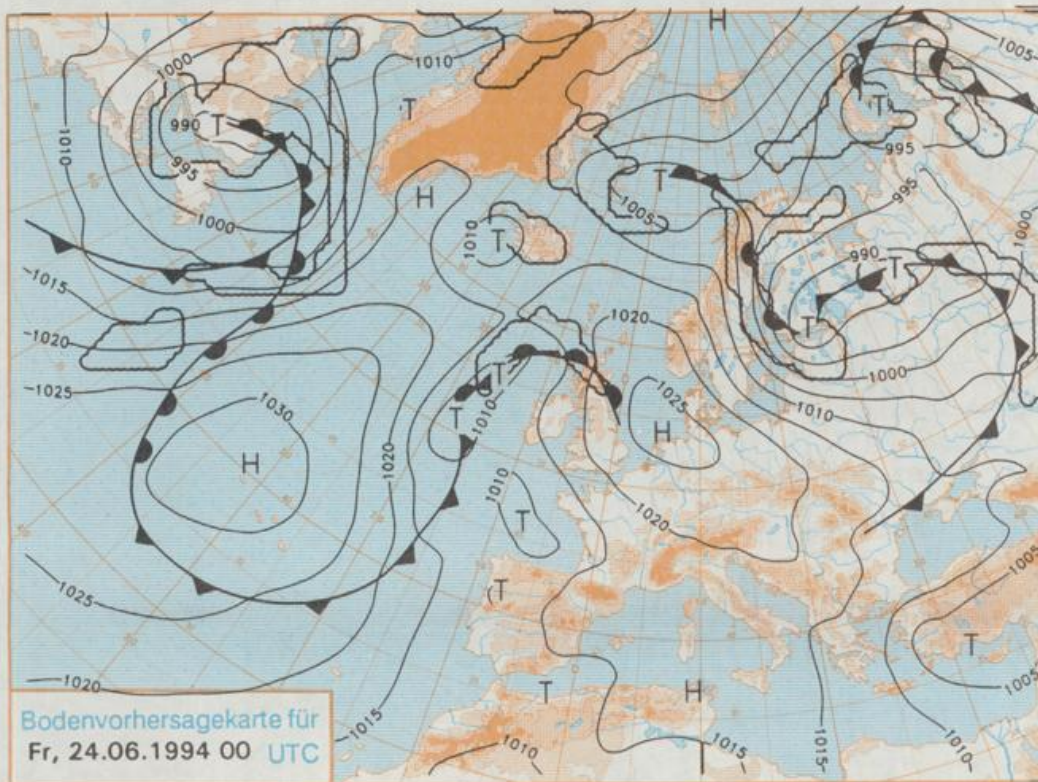
Druck und Verlag: Deutscher Wetterdienst, Zentralamt  
Frankfurter Straße 135, 63067 Offenbach am Main  
Postanschrift: 63004 (Postfach), Telefon: (069) 80 62-2283  
Telex: (069) 4152871, Telefax: (069) 80 62-2484  
Postgirokonto Frankfurt: BLZ 500 100 60, KINr. 490 31-606

Schutzgebühr monatlich DM 26,-  
einschließlich Versandkosten,  
Einzelpreis DM 1,20  
zuzüglich Versandkosten

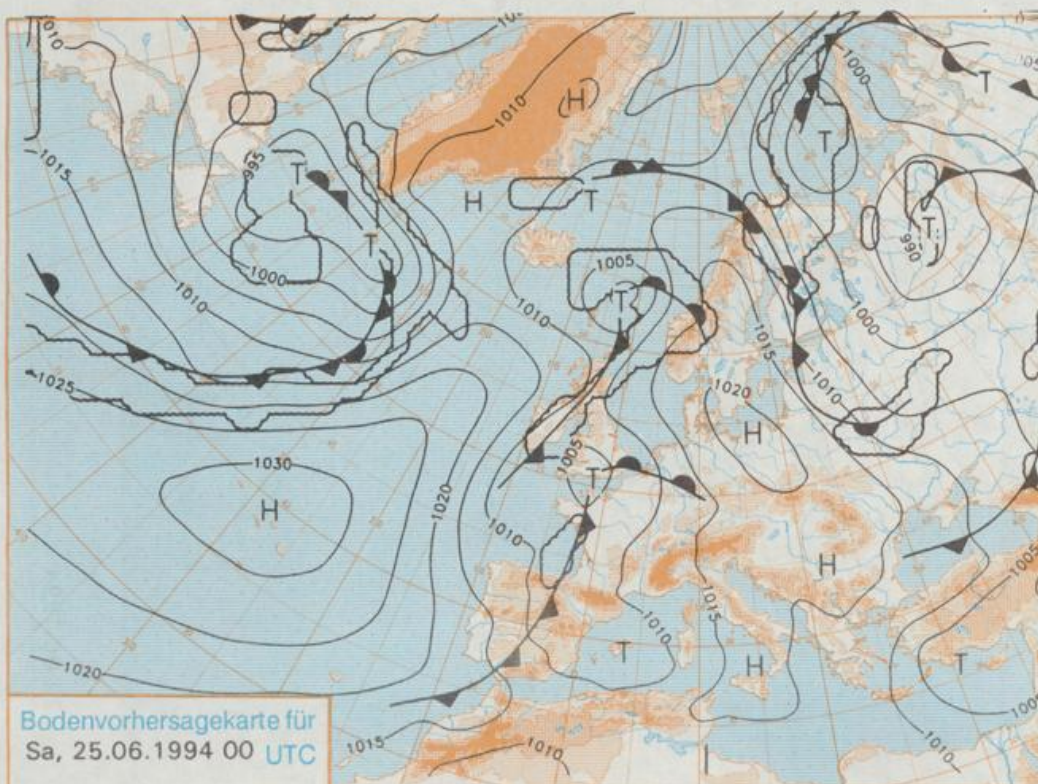
Jahrgang 1994

Mittwoch, den 22. Juni

Nummer 173



Stereographische Projektion 1 : 60 000 000 60°N



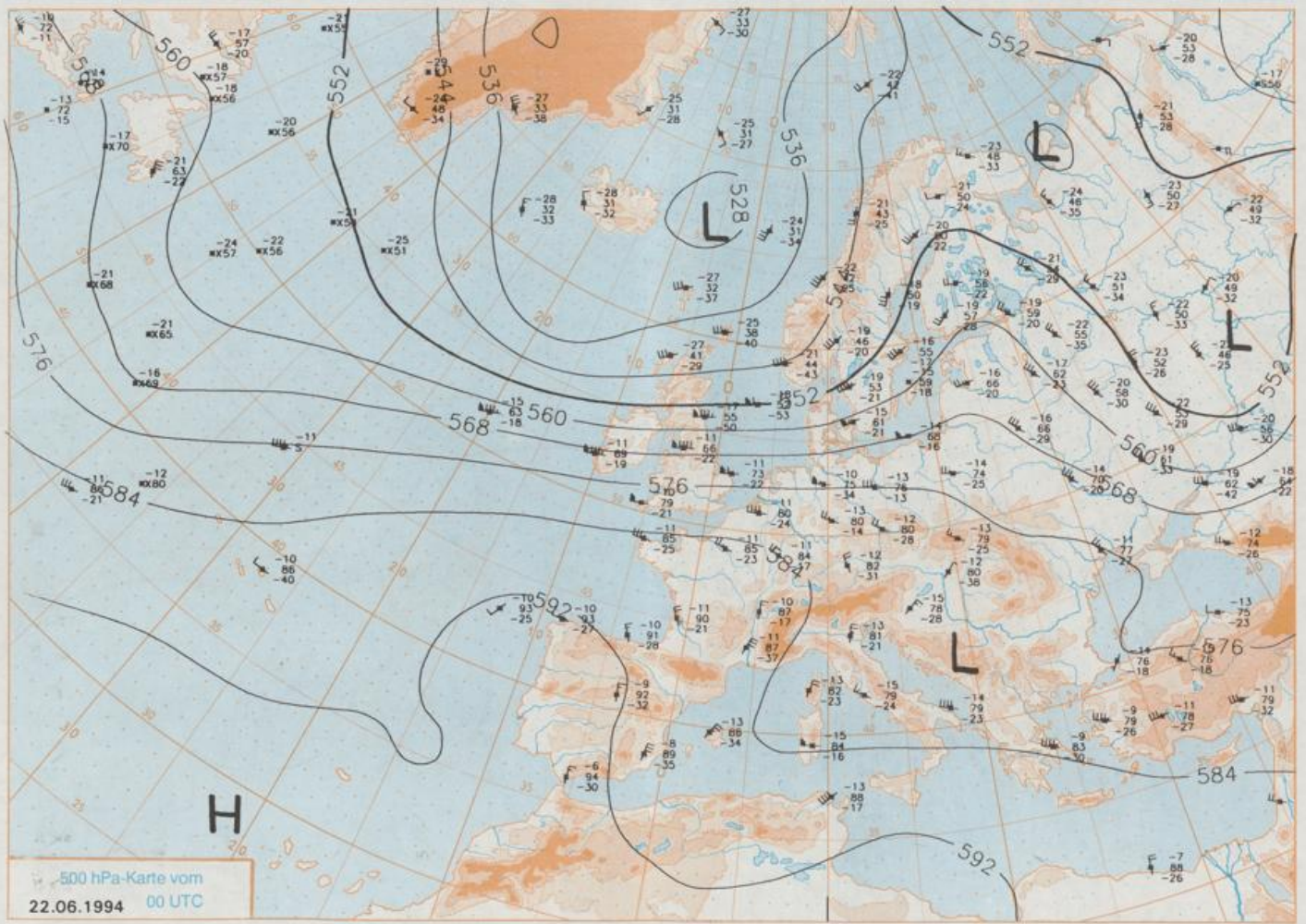
## Deutschland-Vorhersage für Freitag, 24.06.1994

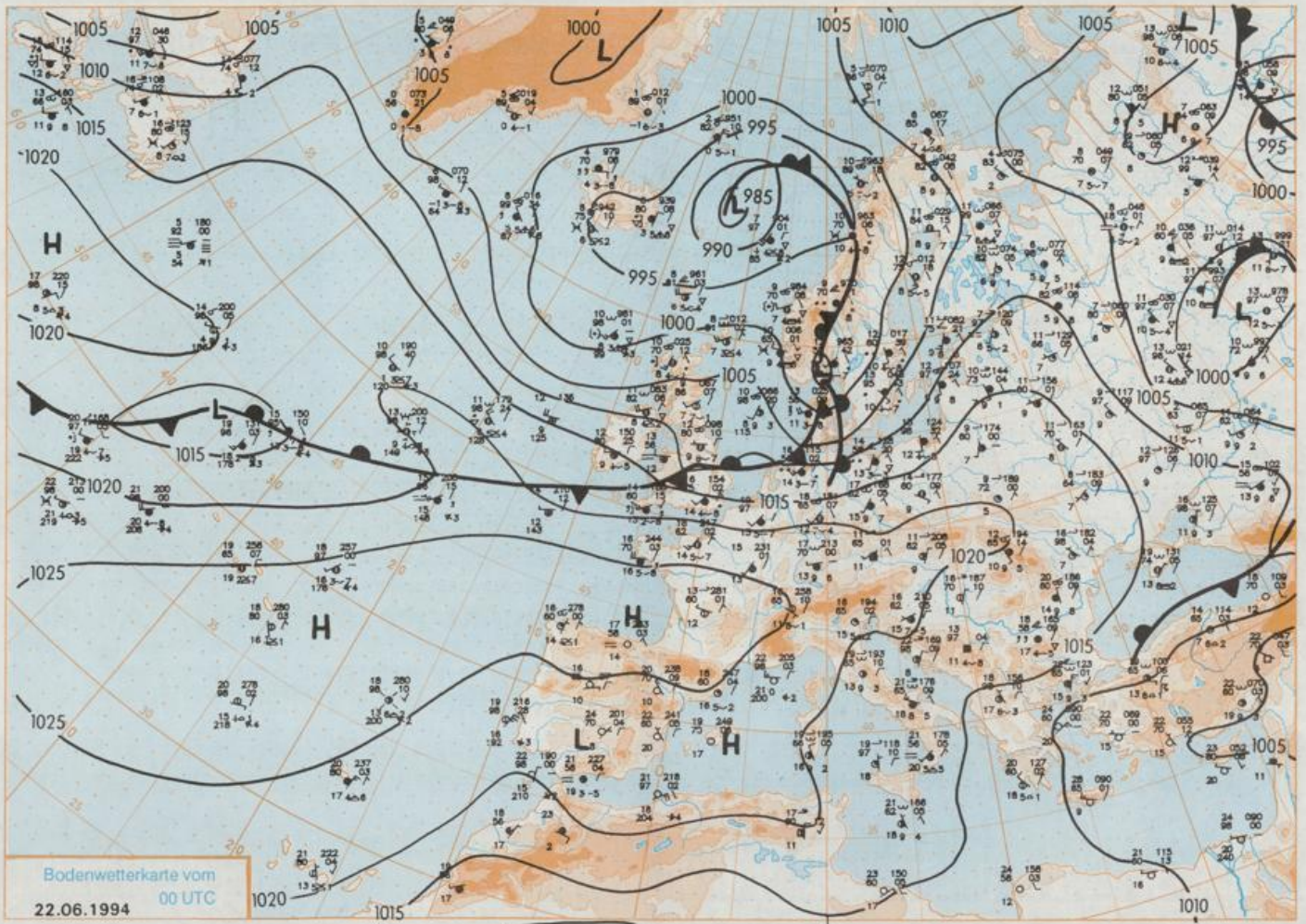
Das am Mittwoch über dem mittleren Nordatlantik gelegene Hoch verlagert sich über die Britischen Inseln, die Nordsee und Dänemark nach Polen. Dabei wird an seiner Westflanke zunehmend wärmere Luft nach Deutschland geführt.

Zunächst in ganz Deutschland nachts klar. Tiefsttemperaturen 10 bis 15 Grad C. Am Tage sonnig und trocken. In der zweiten Tageshälfte westlich des Rheins Aufzug hoher Bewölkung, Höchsttemperaturen im Norden 20 bis 25, sonst 26 bis 30 Grad C. Schwachwindig.

## Weitere Aussichten für Samstag, 25.06.1994

Sonnig, trocken und heiß.





Wettermeldungen von Mittwoch, dem 22. Juni 1994 06 UTC

Station	Bar.-höhe (m)	Luftdr. red.NN (hPa)	Wetter	Wind km/h	Deutschland						Sonne Vort. Std.	RR 24h mm	Schnee höhe cm	Extremwerte der Lufttemperatur in der Dekade vom 21.06. bis 30.06.				
					Temperatur (Grad C)		Temperatur (Grad C)		Temperatur (Grad C)					Tmax	Datum	Tmin	Datum	
					Tau-unkt	Max	Mittel	Min	Nacht	Vortag								2 m
Helgoland	8	1010.7	Sprühregen	W	26	13.3	12.8	15.7	14.6	13.3	13	0.2	13	1952	25.6	30.06.1992	8.9	29.06.1956
List / Sylt	29	1008.7	wolkig	W	31	12.2	9.7	15.2	14.3	12.0	11		11	1937	29.6	26.06.1941	8.4	29.06.1956
Leck	13	1009.8	leicht bew.	W	18	12.7	9.6	16.3	14.9	12.0	12		19	1974	29.5	29.06.1992	2.3	22.06.1987
Husum	37	1010.0	bedeckt	W	24	12.9	11.8	17.5	15.2	12.8	12	0.4	16					
Schleswig	48	1010.2	stark bew.	W	21	13.2	12.4	17.8	14.9	13.1	13	0.1	17	1947	34.7	29.06.1947	4.9	22.06.1987
Kiel	31	1009.8	Regen	W	18	13.4	12.7	19.0	15.4	13.4	14	0.7	9	1940	33.7	29.06.1947	3.6	22.06.1987
Arkona	42	1008.0	wolkig	WSW	24	15.2	13.5	18.7	14.2	13.3	13	2.4	5	1951	28.1	30.06.1987	7.7	24.06.1972
Norderney	16	1011.5	Regen	WSW	31	15.3	14.5	18.3	15.4	14.9	15		13	1947	32.2	29.06.1947	8.8	21.06.1964
Bremerhaven	11	1011.5	Regen	WSW	33	15.9	14.6	18.9	16.7	15.4	15	1.2	2	1949	30.8	30.06.1992	6.0	21.06.1964
Cuxhaven	12	1010.9	stark bew.	W	28	15.4	13.2	18.7	16.0	14.8	14	1.1	12	1946	33.6	29.06.1947	5.1	21.06.1964
Hamburg/Flugh.	16	1011.2	Regen	WSW	22	16.0	14.3	19.3	16.5	15.3	14	2.5	2	1891	34.5	29.06.1947	3.0	24.06.1944
Lübeck	15	1010.6	Sprühregen	W	21	15.9	15.1	20.3	15.9	14.9	13	1.9	4	1890	34.0	29.06.1947	3.1	22.06.1942
Boitenhagen	17	1009.4	Schauer	WSW	31	16.0	14.3	19.1	15.5	14.4	14	0.9	3	1951	31.5	27.06.1973	3.7	21.06.1959
Schwerin	68	1010.9	Sprühregen	WSW	26	16.3	14.6	20.4	15.9	14.5	14	1.8	2	1947	34.1	29.06.1947	5.6	30.06.1956
Warnemünde	10	1009.8	Regen	W	18	16.1	14.7	20.9	16.0	14.4	14	0.8	6	1951	32.3	27.06.1973	6.9	24.06.1957
Teterow	50	1010.3	Sprühregen	WSW	31	15.7	15.1	21.7	15.8	14.0	14	2.0	4	1947	33.3	30.06.1992	4.9	21.06.1959
Barth	7	1009.2	stark bew.	W	24	16.0	14.4	19.2	15.1	13.8	14	0.8	6					
Greifswald	6	1009.7	Schauer	SW	22	16.2	14.6	21.6	16.8	14.1	13	1.9	4	1951	32.0	27.06.1973	4.0	21.06.1959
Ueckermünde	7	1011.2	bedeckt	WSW	33	17.2	15.1	22.3	18.2	14.1	14	3.0	2	1951	32.2	27.06.1973	1.8	21.06.1959
Emden	12	1012.8	Regen	WSW	33	15.6	14.6	18.2	15.6	15.3	11	0.7	5	1947	32.7	28.06.1947	5.7	21.06.1964
Oldenburg	20	1012.8	Sprühregen	WSW	18	15.8	14.7	19.7	16.6	15.8	5	1.1	3					
Bremen/Flugh.	5	1013.3	Sprühregen	WSW	28	16.2	14.5	19.8	17.4	16.0	15	1.0	0.1	1890	34.9	28.06.1947	3.4	21.06.1964
Sozial	78	1013.3	stark bew.	WSW	24	15.9	14.4	20.3	16.6	15.4	15	3.0	0.6	1948	33.8	30.06.1957	2.8	24.06.1949
Boizenburg	46	1012.5	stark bew.	WSW	24	15.8	15.4	19.7	16.1	14.8	14	2.2	2	1951	34.2	27.06.1976	4.9	21.06.1964
Lüchow	18	1013.3	Regen	WSW	21	16.9	15.5	22.0	17.2	15.6	14	2.7	0.8	1955	33.1	30.06.1957	3.9	26.06.1957
Seehausen/Altm.	23	1013.5	stark bew.	WSW	28	18.1	14.7	23.1	17.9	15.6	15	2.7	0.6					
Marnitz	87	1011.5	Regen	WSW	24	15.9	14.6	21.7	16.0	14.6	14	X	3					
Neuruppin	39	1013.4	stark bew.	W	24	18.7	14.3	22.9	18.4	15.8	15	1.8	0.1					
Neubrandenburg	80	1011.3	stark bew.	WSW	44	17.2	15.0	22.0	17.6	14.2	14	3.6	2					
Angermünde	55	1012.4	stark bew.	WSW	21	18.7	13.7	22.1	18.8	15.9	14	6.4	0.0	1951	33.9	21.06.1954	3.2	21.06.1959
Lingen	26	1014.4	Regen	SW	13	15.5	14.2	19.4	18.0	15.5	15	1.9	3	1951	33.0	30.06.1957	5.1	26.06.1957
Münst.-Osn./Flugh.	53	1015.6	Regen	SW	18	15.8	15.5	20.6	18.1	15.8	15	4.0	0.2					
Osnabrück	97	1015.5	Regen	WSW	21	15.7	14.9	19.8	17.8	15.7	15	1.2	0.6	1952	33.5	30.06.1957	5.1	21.06.1964
Diepholz	43	1014.3	Sprühregen	WSW	22	15.9	14.3	19.7	17.8	16.1	14	1.4	0.8	1952	34.6	30.06.1957	3.8	21.06.1964
Bad Salzuflen	139	1015.9	Regen	WSW	18	17.1	14.0	19.8	17.4	17.0	17	1.7	0.0	1935	33.8	30.06.1957	4.2	26.06.1937
Hannover/Flugh.	59	1014.6	stark bew.	WSW	22	16.6	14.6	21.0	17.8	16.3	15	2.9	0.4	1936	32.6	27.06.1976	3.0	24.06.1949
Braunschweig	88	1014.6	Sprühregen	W	24	17.8	14.6	21.8	17.9	16.9	16	5.3	0.0	1891	33.4	29.06.1947	4.3	24.06.1949
Gardelegen	48	1014.1	stark bew.	WSW	24	18.6	14.7	23.1	18.2	16.3	16	3.1	0.0					
Mageburg	85	1015.0	stark bew.	W	18	19.6	14.2	24.2	18.9	17.0	16	4.9		1947	33.7	29.06.1947	4.9	22.06.1981
Potsdam	100	1014.4	stark bew.	WSW	26	19.0	13.8	22.7	18.6	17.0	16	6.2	0.0	1893	35.5	29.06.1947	5.0	21.06.1910
Berlin-Temp.	49	1014.0	stark bew.	WSW	22	19.8	13.3	22.9	19.3	18.4	17	7.7	0.0	1876	35.0	29.06.1947	3.1	21.06.1910
Lindenberg	104	1014.5	stark bew.	SW	21	18.9	14.1	23.3	18.6	16.6	15	8.8	0.1	1947	34.2	29.06.1947	5.9	24.06.1949
Manschnow	16	1013.6	stark bew.	SW	24	18.6	14.7	23.6	18.6	16.5	16	8.3						
Düsseldorf/Flugh.	41	1017.9	Sprühregen	WSW	35	18.3	13.8	21.4	18.9	18.3	17	4.6	0.0	1970	34.1	27.06.1976	6.0	25.06.1993
Bocholt	24	1016.6	Regen	WSW	18	15.9	15.5	20.9	18.6	15.9	16	5.6	0.1	1947	35.7	27.06.1947	3.4	27.06.1952
Essen	161	1017.5	bedeckt	WSW	28	16.4	14.0	20.2	18.1	16.4	15	5.1	0.0	1935	32.3	27.06.1976	4.2	21.06.1964
Luedenscheid	392	1017.6	Sprühregen	WSW	24	16.5	12.4	18.6	16.0	16.3	16	3.7	0.0					
Kahler Asten	859	-	bedeckt	WSW	37	13.3	11.5	17.2	14.0	13.2	12	6.3	0.0	1955	28.1	30.06.1957	0.9	21.06.1964
Bad Lipspringe	158	1016.4	Regen	WSW	21	17.2	14.0	20.6	17.2	16.4	14	3.2	0.0	1951	33.1	30.06.1957	3.6	30.06.1971
Kassel	233	1017.2	wolkig	SSW	9	18.6	13.0	22.6	18.6	17.3	5	6.3	0.0	1951	32.8	30.06.1957	5.7	21.06.1964
Göttingen	171	1016.6	stark bew.	SW	13	18.4	14.0	23.1	18.7	16.7	16	4.5	0.0	1947	33.7	27.06.1947	1.3	24.06.1949
Leinefelde	356	1016.4	stark bew.	SW	21	17.9	13.1	21.8	17.6	16.3	15	5.0	0.0	1957	31.1	30.06.1957	4.1	21.06.1964
Braunlage	610	1015.7	stark bew.	SW	21	15.0	11.6	19.1	15.3	14.2	13	2.8	0.0	1936	29.4	27.06.1947	2.1	25.06.1944
Brocken	1153	-	Regen	WSW	67	10.4	10.4	13.5	10.9	10.0	9	3.8	0.0	1951	24.4	30.06.1957	-0.2	25.06.1984
Artern	165	1016.8	leicht bew.	WSW	22	18.8	13.5	25.2	19.7	17.4	17	5.5		1954	33.4	30.06.1957	5.4	26.06.1957
Leipzig/Flugh.	149	1016.5	stark bew.	WSW	26	20.0	13.1	24.8	20.0	17.2	17	5.5		1951	36.4	30.06.1957	5.2	26.06.1993
Wittenberg	105	1015.4	wolkig	SW	17	19.1	13.0	24.3	19.4	17.4	17	5.5		1951	34.1	21.06.1954	6.1	26.06.1993
Oschatz	152	1016.5	stark bew.	SW	18	18.8	14.8	24.8	19.3	15.7	14	7.2	0.0					
Dresden/Flugh.	227	1017.2	stark bew.	WSW	18	19.4	12.7	23.5	19.8	18.1	17	7.0		1917	34.0	26.06.1935	4.7	21.06.1921
Doberlug-Kir.	100	1015.9	stark bew.	WSW	22	19.7	14.4	23.5	19.0	17.0	15	7.0		1951	34.8	21.06.1954	3.5	24.06.1959
Cottbus	70	1015.9	stark bew.	WSW	18	19.7	13.5	24.0	20.2	17.3	16	8.9	0.0	1951	34.4	21.06.1954	5.8	25.06.1972
Görlitz	238	1017.2	bedeckt	SW	13	18.0	11.7	22.8	18.6	15.7	15	11.8		1951	32.7	28.06.1976	5.5	25.06.1972
Aachen	205	1018.5	Regen	SW	18	17.9	13.8	20.5	18.7	17.9	16	5.5	0.0	1891	36.6	27.06.1947	5.1	23.06.1903
Nürnberg	629	1020.2	stark bew.	SW	28	14.3												