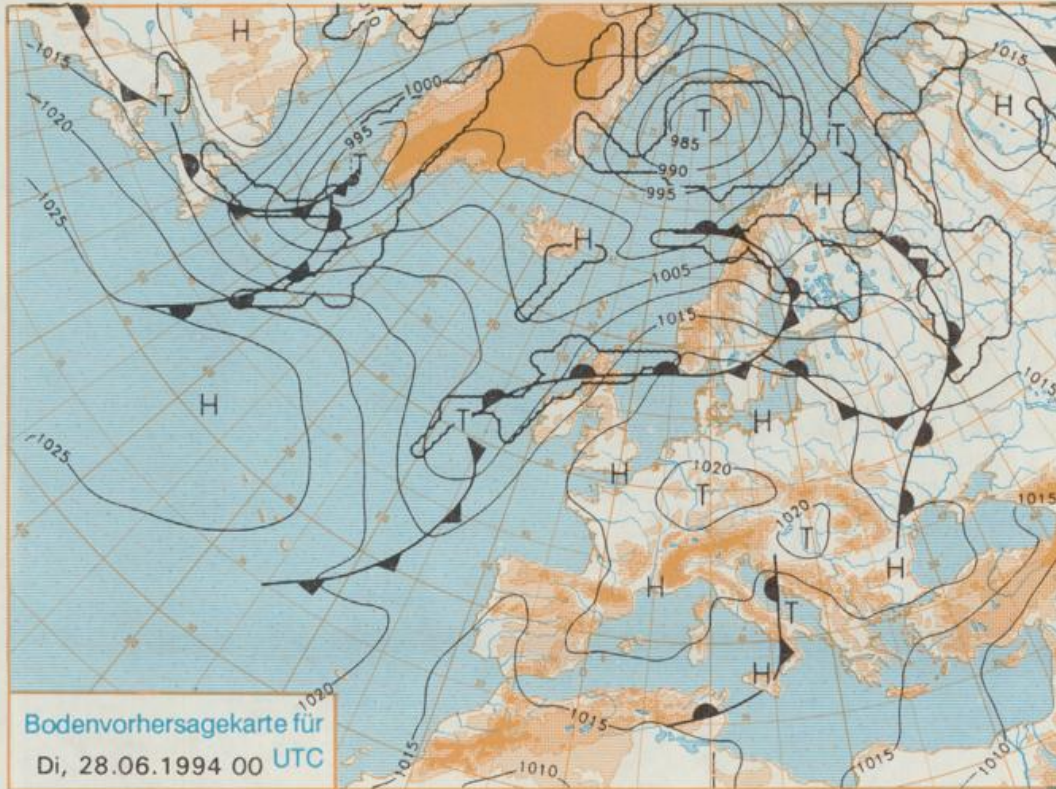


Erscheint täglich
Nur PostbezugDruck und Verlag: Deutscher Wetterdienst, Zentralamt
Frankfurter Straße 135, 63067 Offenbach am Main
Postanschrift: 63004 (Postfach), Telefon: (069) 80 62-2283
Telex: (069) 4152871, Telefax: (069) 80 62-2484
Postgirokonto Frankfurt: BLZ 500 100 60, KINr. 490 31-606Schutzgebühr monatlich DM 26,-
einschließlich Versandkosten,
Einzelpreis DM 1,20
zuzüglich Versandkosten

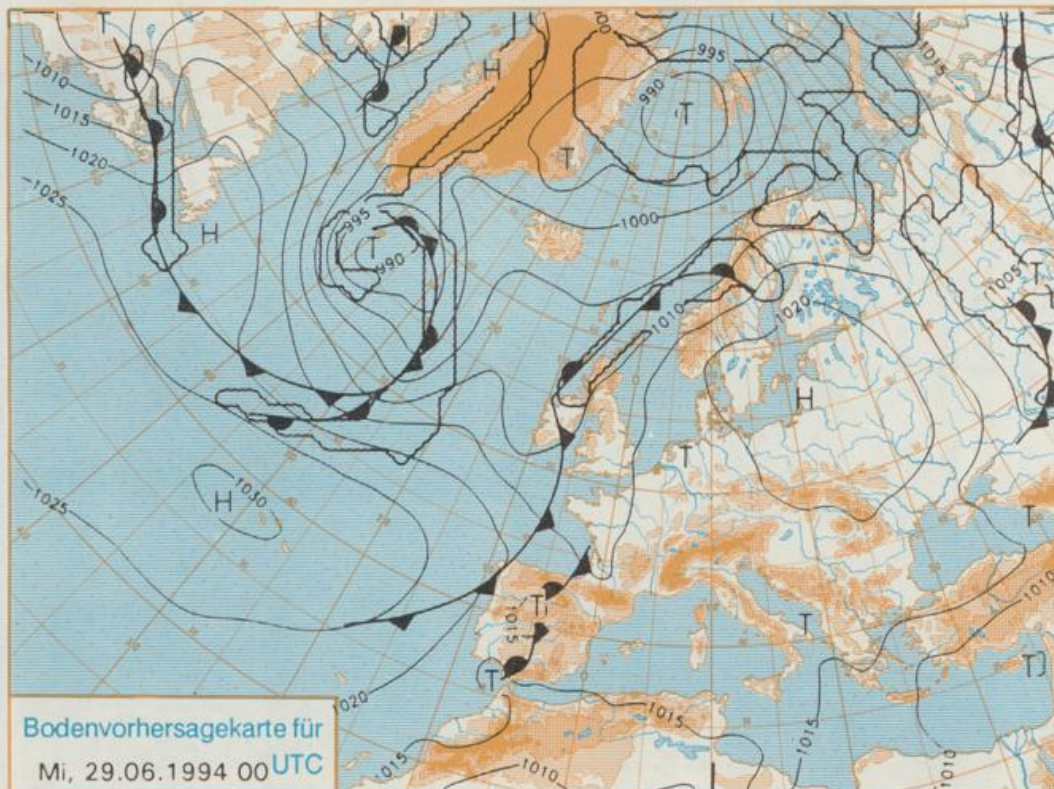
Jahrgang 1994

Sonntag, den 26. Juni

Nummer 177



Stereographische Projektion 1 : 60 000 000 60°N



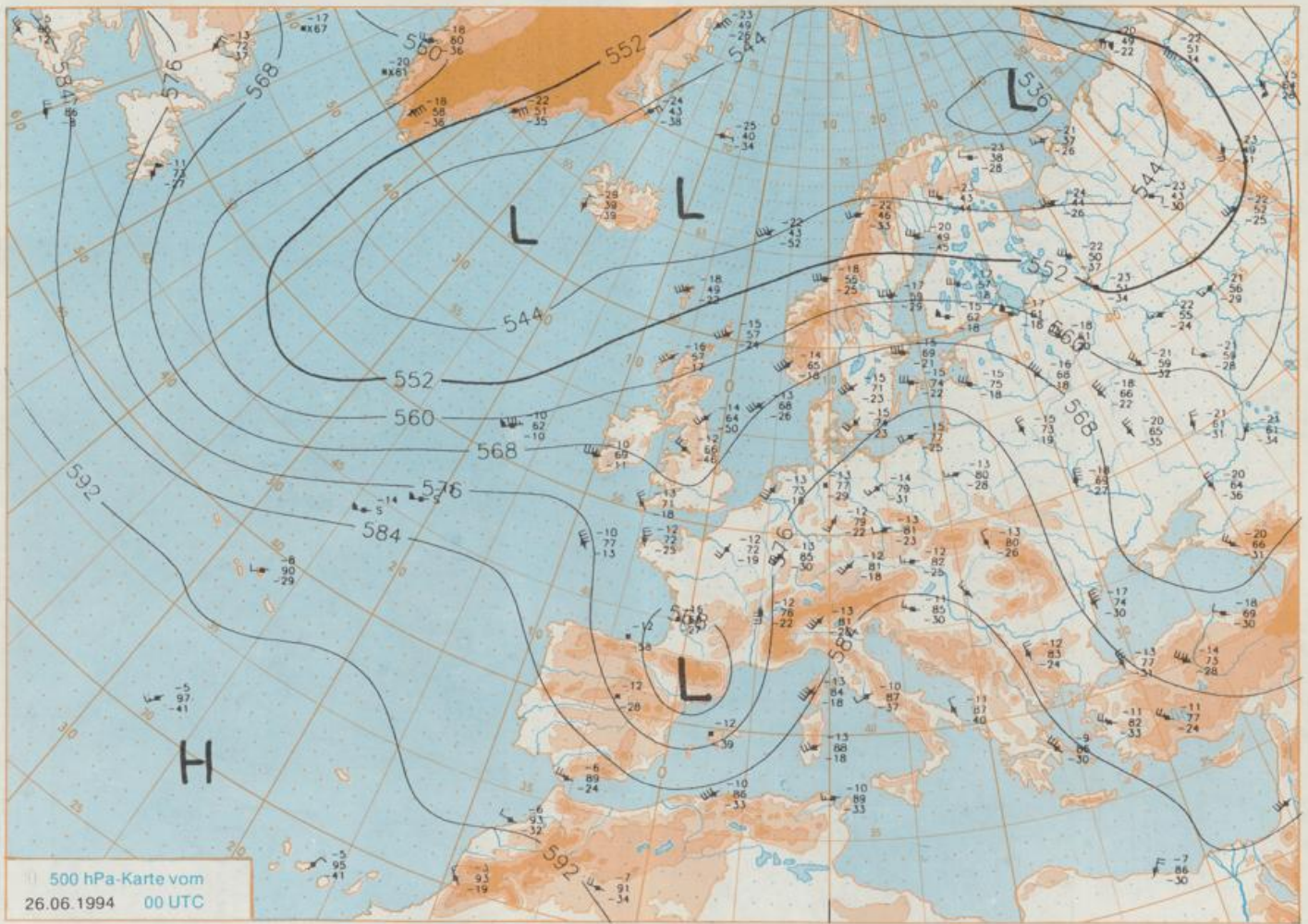
Deutschland-Vorhersage für Dienstag, 28.06.1994

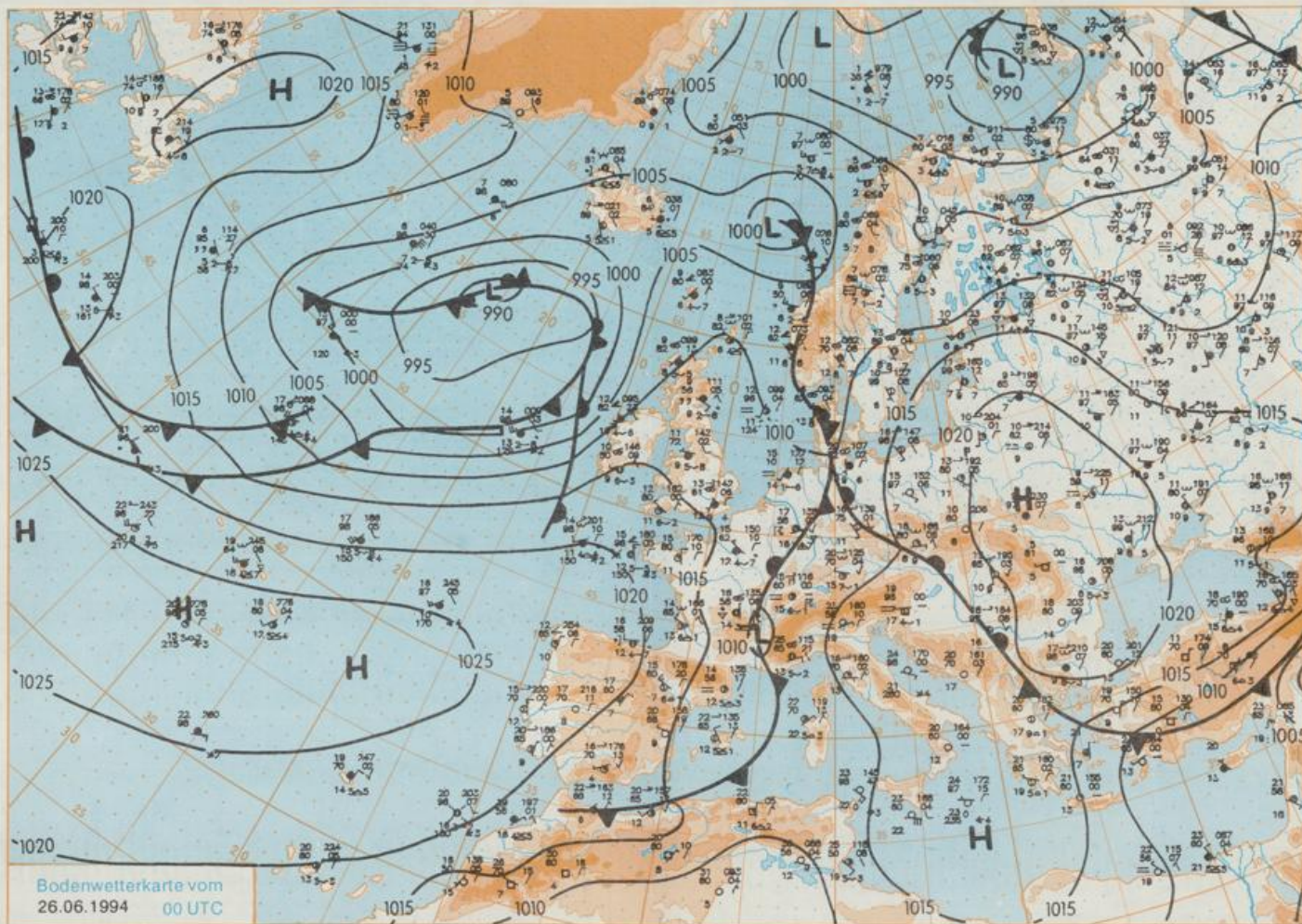
Die Frontalzone, die die polaren von den gemäßigten und subtropischen Luftmassen trennt, verläuft auch in den nächsten Tagen weit entfernt von Mitteleuropa über Schottland, die nördliche Nordsee und Südschweden. Somit bleibt für Deutschland die sehr warme und zum Teil schwülheiße Luftmasse wetterbestimmend. Das in den Vorhersagekarten aufgenommene Hitzetief dürfte nur wenig Wetterwirksamkeit zeigen, da der Einfluß des Hochs über dem Ostseeraum dominiert.

Überwiegend sonnig. Gelegentlich auch wolkeig und vor allem über dem Westen und Süden nachmittags und abends vereinzelt Hitzegewitter. Frühtemperaturen 16 bis 21 Grad C. Tageshöchstwerte zwischen 27 Grad im äußersten Norden und 34 Grad C im Süden. Von Gewitterböen abgesehen schwachwindig.

Weitere Aussichten für Mittwoch, 29.06.1994

Noch wenig Änderung. Voraussichtlich erst gegen Abend von Westen her verbreitet Gewitter.





Stereographische Projektion 1 : 30 000 000 60°N

Wettermeldungen von Sonntag, dem 26. Juni 1994 06 UTC

Station	Bar.-höhe (m)	Luftdr. red. NN (hPa)	Wetter	Wind km/h	Deutschland (Grad C)					Sonne Vorl. Std.	RR 24h mm	Schnee höhe cm	Extremwerte der Lufttemperatur in der Dekade vom 21.06. bis 30.06.				
					Luft 2 m	Tau-punkt	Max. Vorzug	Mittel Min	Nacht 2 m				Nacht 5 cm	seit Tmax	Datum	Trmin	Datum
Heiligland	8	1012,7	stark bew.	WSW 21	14,5	13,8	22,9	17,8	14,2	14	13,7	0,9	1952	25,8	30.06.1992	8,9	29.06.1956
List / Sylt	29	1011,0	stark bew.	W 21	14,7	15,2	24,8	18,4	14,2	13	14,0	0,0	1937	29,6	26.06.1941	8,4	29.06.1956
Lack	13	1012,2	stark bew.	W 11	15,1	13,8	27,3	21,4	13,3	13	14,5	13	1974	29,5	29.06.1992	2,3	22.06.1987
Husum	37	1012,2	stark bew.	WSW 18	15,3	14,8	28,4	21,8	14,6	14	13,3	3					
Schleswig	48	1012,4	Nebel	W 15	15,1	15,1	28,7	21,6	14,4	14	15,0	11	1947	34,7	29.06.1947	4,9	22.06.1987
Kiel	31	1012,2	stark bew.	W 15	15,9	15,0	28,0	22,6	15,6	15	14,9	2	1940	33,7	29.06.1947	3,6	22.06.1987
Arkona	42	1011,2	leicht bew.	SW 18	17,3	11,4	16,7	18,4	15,2	15	15,5	0	1951	28,1	30.06.1987	7,7	24.06.1972
Norderney	16	1013,5	bedeckt	WSW 15	16,5	15,1	26,6	18,5	15,6	16	11,6	0	1947	32,2	29.06.1947	8,8	21.06.1964
Brammerhaven	11	1013,0	stark bew.	W 13	17,1	16,2	30,2	21,7	14,9	15	13,0	9	1949	30,8	30.06.1992	6,0	21.06.1964
Cuxhaven	12	1013,2	stark bew.	W 21	15,5	15,2	29,8	21,3	16,1	15	13,6	13	1946	33,6	29.06.1947	5,1	21.06.1964
Hamburg/Flugh.	16	1013,2	stark bew.	W 13	16,9	15,1	30,2	24,2	16,9	16	14,5	0,5	1891	34,5	29.06.1947	3,0	24.06.1944
Lübeck	15	1012,4	leicht bew.	W 11	18,1	16,2	29,1	21,4	12,5	12	14,9		1890	34,0	29.06.1947	3,1	22.06.1942
Boltenhagen	17	1011,6	wolkenlos	WSW 15	18,4	15,3	26,4	20,8	16,9	16	15,7		1951	31,3	27.06.1973	3,7	21.06.1959
Schwerin	68	1012,1	wolkenlos	WSW 9	19,0	16,7	28,9	23,0	17,1	15	15,8		1947	34,1	29.06.1947	6,6	30.06.1956
Warnemünde	50	1011,6	wolkenlos	W 9	19,1	14,5	27,6	19,9	15,7	13	16,0		1947	33,3	30.06.1992	4,9	21.06.1959
Taterow	7	1011,5	wolkenlos	SW 5	17,6	12,8	25,3	19,3	13,6	13	16,3						
Barth	50	1011,6	wolkenlos	SSW 9	18,5	10,1	26,1	19,9	16,2	14	15,4		1951	32,0	27.06.1973	4,0	21.06.1959
Greifswald	6	1011,6	leicht bew.	S 17	18,4	9,5	27,3	21,0	15,4	14	14,0		1951	32,2	27.06.1973	1,8	21.06.1959
Ueckermünde	7	1012,4	wolkenlos	S 17	18,4	9,5	27,3	21,0	15,4	14	14,0		1947	32,7	28.06.1947	5,7	21.06.1964
Emden	12	1013,9	bedeckt	WSW 15	16,7	15,3	28,7	20,8	16,0	15	11,6						
Oldenburg	20	1013,7	bedeckt	W 13	15,2	14,8	30,7	22,2	14,1	10	12,2	2					
Bremen/Flugh.	5	1013,7	stark bew.	WSW 11	17,2	15,4	30,2	21,7	14,9	14	12,5	2	1890	34,9	28.06.1947	3,4	21.06.1964
Soltau	78	1014,0	bedeckt	W 9	16,6	15,0	30,6	24,1	16,4	16	15,0	0,0	1948	33,8	30.06.1957	2,8	24.06.1949
Boizenburg	46	1013,4	stark bew.	W 17	18,2	17,3	29,1	22,1	17,2	16	15,0		1951	34,2	27.06.1957	4,9	21.06.1964
Lüchow	18	1013,0	leicht bew.	WSW 8	19,5	17,5	30,1	22,6	16,1	13	15,1		1955	33,1	30.06.1957	3,9	26.06.1957
Seehausen/Altm.	23	1013,3	leicht bew.	WNW 13	19,7	17,0	29,6	21,9	14,3	13	16,0						
Marnitz	87	1012,0	leicht bew.	W 5	19,7	15,8	28,2	21,0	17,1	13	14,9						
Neuruppin	39	1012,9	leicht bew.	WSW 4	17,6	12,5	26,7	21,3	14,5	12	16,0						
Neubrandenburg	80	1012,1	wolkenlos	SSW 13	18,8	12,1	26,8	21,4	17,3	15	16,0						
Angermünde	55	1012,4	leicht bew.	S 11	17,9	10,3	27,1	20,6	15,0	11	15,6		1951	33,9	21.06.1954	3,2	21.06.1959
Lingen	26	1013,9	leicht bew.	SW 8	15,9	14,4	30,9	22,4	14,7	14	10,8		1951	33,0	30.06.1957	5,1	26.06.1957
Münst.-Osn./Flugh.	53	1014,4	leicht bew.	S 5	17,2	16,6	31,6	23,9	14,4	11	11,8						
Osnabrück	97	1014,4	leicht bew.	S 5	17,2	16,6	31,6	23,9	14,4	11	11,8		1952	33,5	30.06.1957	5,1	21.06.1964
Diepholz	43	1013,9	leicht bew.	SW 9	17,7	15,3	31,3	23,4	15,5	14	12,1		1952	34,6	30.06.1957	3,8	21.06.1964
Bad Salzungen	139	1014,8	leicht bew.	ENE 5	16,6	14,8	29,1	22,2	15,4	14	11,2	0,0	1935	33,8	30.06.1957	4,2	26.06.1937
Hannover/Flugh.	59	1014,2	stark bew.	W 11	17,5	15,8	30,4	23,1	16,9	14	13,7		1936	32,6	27.06.1957	3,0	24.06.1949
Braunschweig	88	1013,8	stark bew.	W 8	19,1	17,1	29,0	23,0	17,3	15	14,3		1891	33,4	29.06.1947	4,3	24.06.1949
Gardelogen	48	1013,7	leicht bew.	WSW 9	19,2	17,2	30,0	23,5	17,3	13	15,2		1947	33,7	29.06.1947	4,9	22.06.1981
Magdeburg	85	1013,6	wolkig	NW 4	19,6	17,3	29,2	23,2	17,3	13	16,0		1893	35,5	29.06.1947	5,0	21.06.1910
Potsdam	100	1012,7	leicht bew.	WSW 5	18,4	12,8	29,1	21,6	15,7	14	16,1		1876	35,0	29.06.1947	3,1	21.06.1910
Berlin-Temp.	49	1012,5	leicht bew.	SW 4	19,7	11,4	28,7	22,8	16,4	12	16,1						
Lindenberg	104	1012,9	leicht bew.	SSE 9	18,4	13,1	28,1	21,6	15,9	15	15,4		1947	34,2	29.06.1947	5,9	24.06.1949
Marschnow	16	1013,0	leicht bew.	S 13	18,4	12,1	27,7	20,0	13,7	9	14,1						
Düsseldorf/Flugh.	41	1014,3	leicht bew.	N 4	17,7	15,9	30,2	22,6	15,1	12	11,0		1970	34,1	27.06.1976	6,0	25.06.1993
Bocholt	24	1014,5	wolkig	S 4	16,1	15,8	29,3	20,8	13,3	12	8,5		1947	35,7	27.06.1947	2,5	27.06.1952
Essen	161	1014,6	leicht bew.	ESE 11	17,3	15,5	29,3	23,0	15,7	14	13,9		1935	32,3	27.06.1976	4,2	21.06.1964
Luedenscheid	392	1014,3	leicht bew.	ENE 5	16,6	14,8	29,1	22,2	15,4	14	11,2	0,0					
Kahler Asten	859	1013,9	leicht bew.	NNW 9	15,0	15,0	25,9	19,6	14,6	13	12,0	0,0	1955	28,1	30.06.1957	0,9	21.06.1964
Bad Lippspringe	158	1014,3	bedeckt	NW 8	17,7	16,6	31,2	23,0	15,6	12	11,0	0,1	1951	33,1	30.06.1957	3,6	30.06.1971
Kassel	233	1013,9	leicht bew.	still	19,0	16,2	29,6	24,1	18,0	16	13,0		1951	32,8	30.06.1957	5,7	21.06.1964
Göttingen	171	1014,3	stark bew.	SSW 2	18,3	17,4	29,0	20,8	15,0	14	13,5		1947	33,7	27.06.1947	1,3	24.06.1949
Leinefelde	356	1013,8	bedeckt	still	18,9	16,2	25,8	19,7	15,8	13	14,6		1957	31,1	30.06.1957	4,1	21.06.1964
Braunlage	610	1013,0	wolkig	N 8	18,9	16,2	25,8	19,7	15,8	13	14,6		1936	29,4	27.06.1947	2,1	25.06.1944
Brocken	1153	1013,7	leicht bew.	W 17	17,9	11,3	20,8	18,2	15,4	11	15,2		1951	24,4	30.06.1957	-0,2	25.06.1984
Artern	165	1013,7	bedeckt	still	16,7	14,5	30,2	22,2	15,5	14	13,5		1954	33,4	30.06.1957	5,4	26.06.1957
Leipzig/Flugh.	149	1013,1	stark bew.	NNW 15	19,8	16,1	29,8	21,9	16,4	15	15,3		1951	36,4	30.06.1957	5,2	26.06.1993
Weißberg	105	1013,1	wolkig	SSW 5	18,8	12,2	30,1	20,8	15,9	12	15,8		1951	36,1	21.06.1954	6,1	26.06.1993
Oschatz	152	1012,3	leicht bew.	S 11	19,1	15,4	29,6	20,8	16,8	12	15,3						
Dresden/Flugh.	227	1013,3	leicht bew.	SSE 11	20,8	12,5	27,9	22,4	18,7	18	15,7		1917	34,0	26.06.1935	4,7	21.06.1921
Bendorf	100	1012,7	leicht bew.	S 13	19,4	14,7	29,2	21,6	14,9	11	15,6		1951	34,8	21.06.1954	3,5	24.06.1959
Oberlug-Kir.	100	1012,7	leicht bew.	S 13	19,4	14,7	29,2	21,6	14,9	11	15,6		1951	34,4	21.06.1954	5,8	25.06.1972
Cottbus	70	1013,3	leicht bew.	SSW 8	21,0	13,3	29,0	22,4	14,7	10	15,9		1951	32,7	28.06.1976	5,5	25.06.1972
Cornitz	238	1013,7	leicht bew.	SSW 18	21,2	11,1	27,3	19,9	16,9	15	15,3						
Aachen	205	1013,8	leicht bew.	ESE 5	17,5	16,3	28,8	22,1	16,6	16	9,7	0,0	1891	36,6	27.06.1947	5,1	23.06.1903
Nürnberg	629	1014,0	leicht bew.	N 8	16,6	15,5	25,7	20,4	15,1	15	11,2	0,0	1947	34,1	27.06.1947	2,6	21.06.1964
Köln-Bonn/Flugh.	109	1014,0	wolkig	NNW 4	18,2	18,0	31,7	23,3	17,4	16	11,5	0,1	1951	35,0	28.06.1976	5,5	21.06.1964