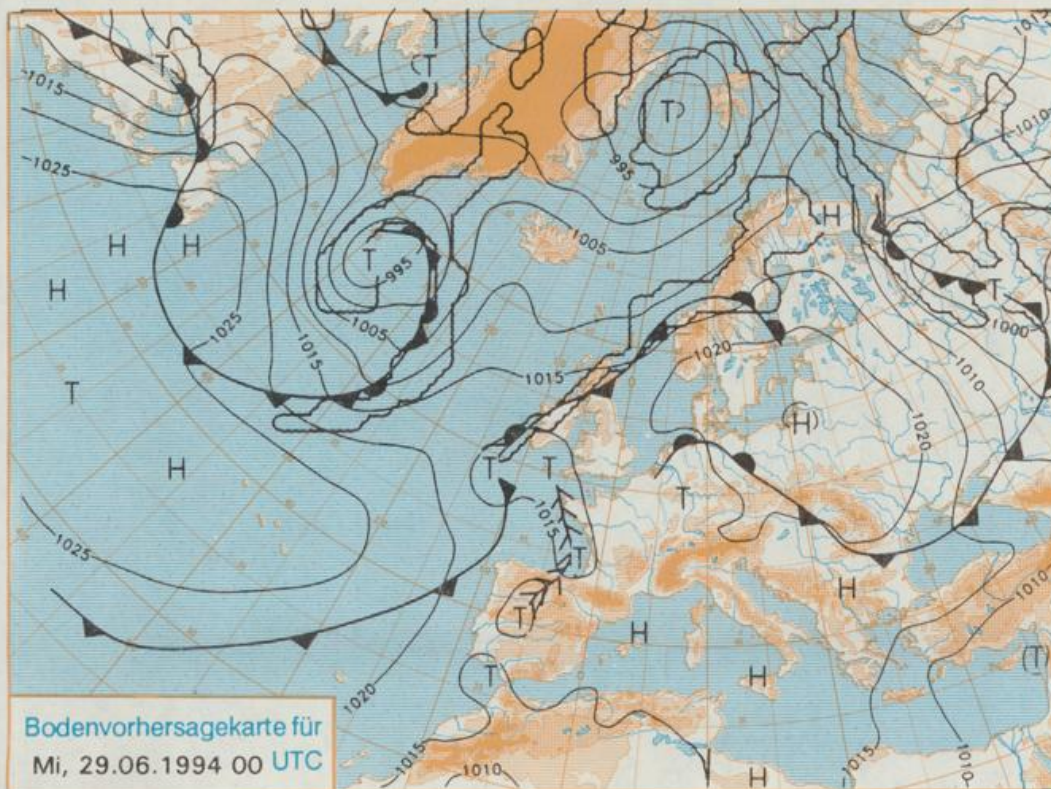


Erscheint täglich
Nur PostbezugDruck und Verlag: Deutscher Wetterdienst, Zentralamt
Frankfurter Straße 135, 63087 Offenbach am Main
Postanschrift: 63004 (Postfach), Telefon: (069) 80 62-2263
Telex: (069) 4152871, Telefax: (069) 80 62-2484
Postgirokonto Frankfurt: BLZ 500 100 60, KINr. 490 31-606Schutzgebühr monatlich DM 26,-
einschließlich Versandkosten,
Einzelpreis DM 1,20
zuzüglich Versandkosten

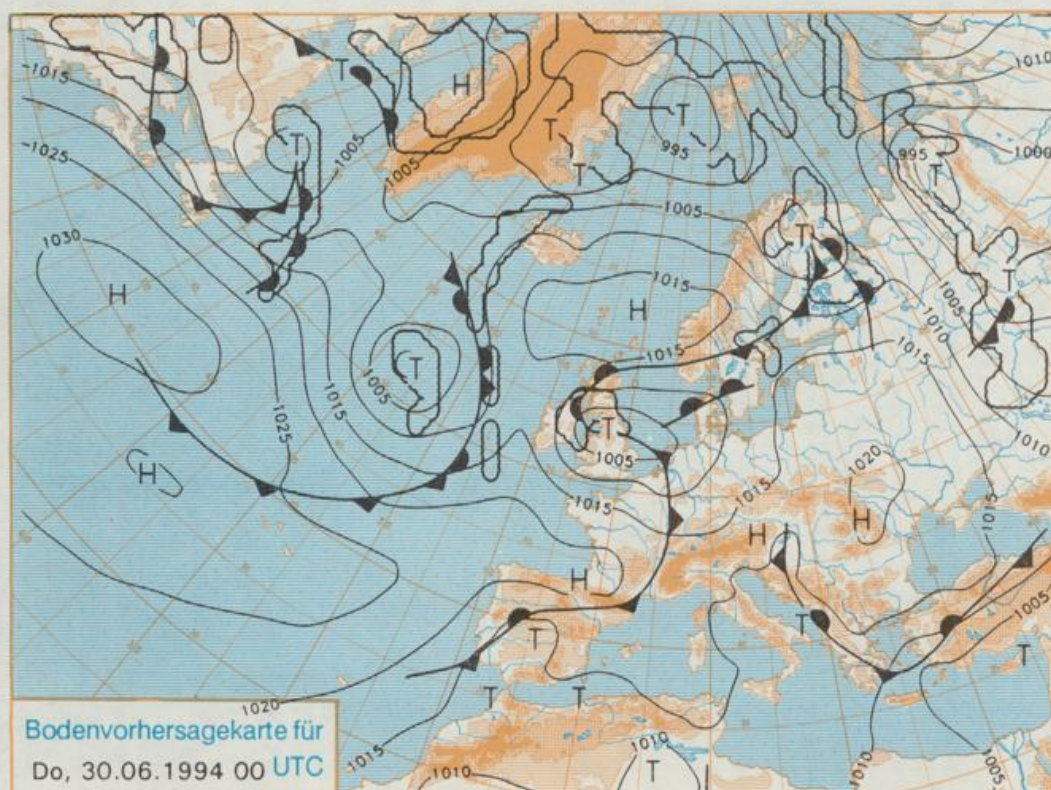
Jahrgang 1994

Montag, den 27. Juni

Nummer 178



Stereographische Projektion 1 : 60 000 000 60°N



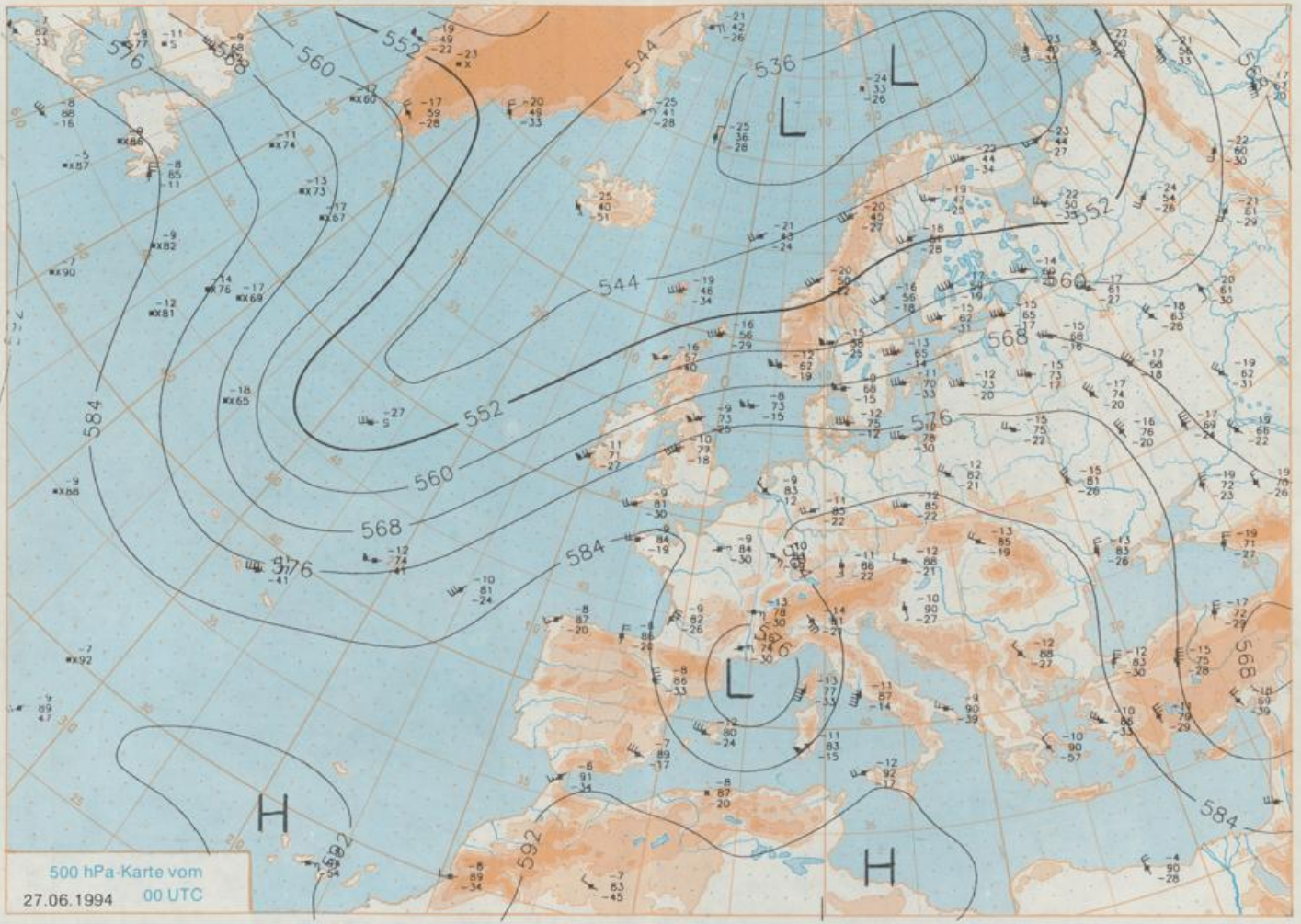
Deutschland-Vorhersage für Mittwoch, 29.06.1994

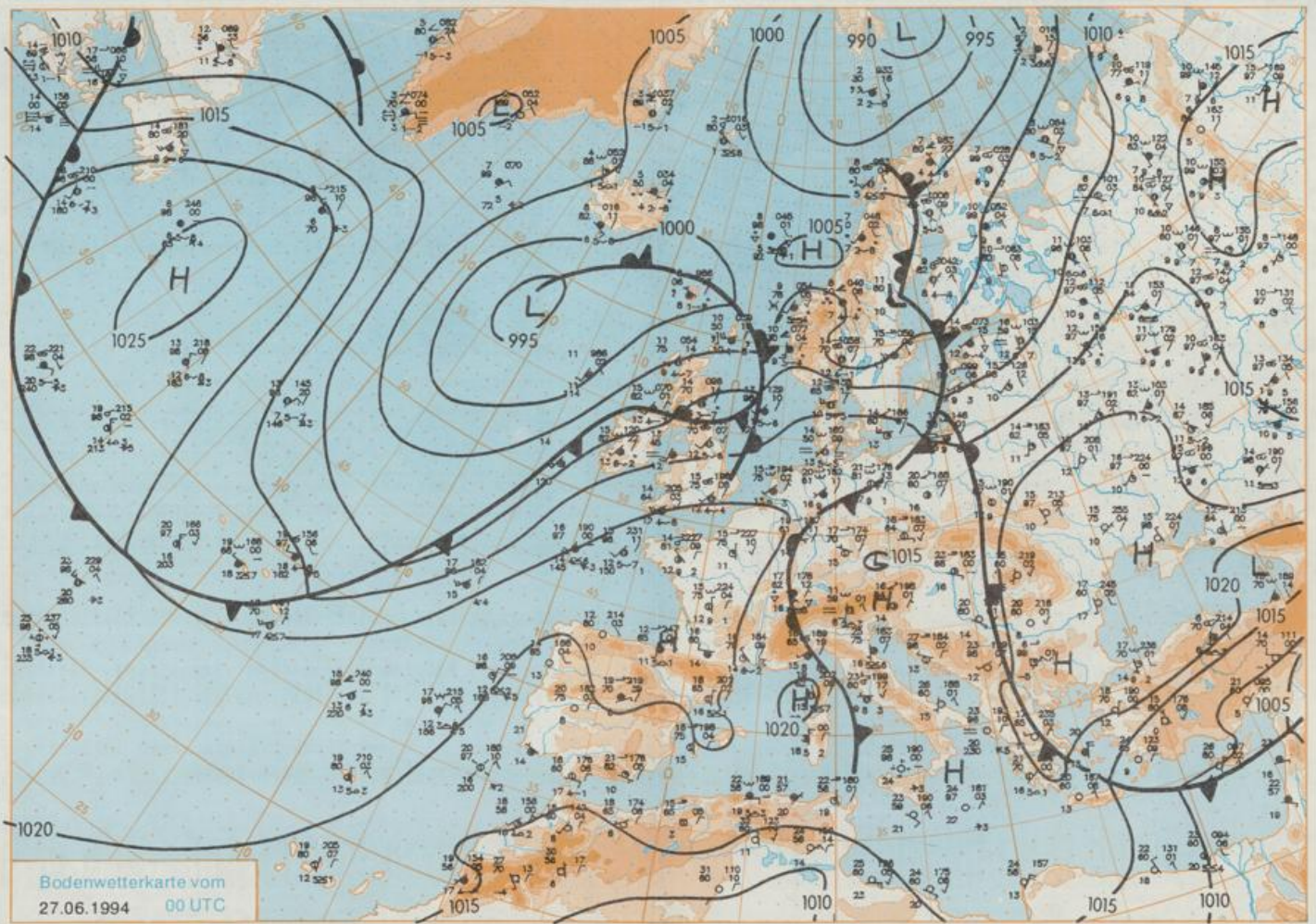
Deutschland liegt am Montag 00 UTC im Bereich geringer Luftdruckgegensätze. Mit der Annäherung eines ostatlantischen Frontensystems verstärkt sich auf dessen Vorderseite bis zum Mittwoch die Zufuhr schwülheißer Mittelmeerluft aus Süden, und auch der Norden Deutschlands gelangt zunehmend in diese Luftmasse. Die Kaltfront des am Donnerstag 00 UTC über den Britischen Inseln vorhergesagten Tiefs greift in der Nacht zum Donnerstag auf den Westen Deutschlands über. In ihrem Vorfeld bilden sich am Mittwoch abend über dem Westen vermehrt Gewitter.

Sonnig, im Tagesverlauf von Westen her zunehmend wolziger und nachmittags und abends im Westen vermehrt, sonst örtlich Gewitter. Frühtemperaturen 17 bis 22 Grad C. Temperaturanstieg am Tage im Norden auf Werte um 28, sonst auf 30 bis 35 Grad C. Schwacher, tagsüber auflebender Wind aus vorherrschend südlichen Richtungen, in Gewitternähe starke Böen und örtlich Hagel.

Weitere Aussichten für Donnerstag, 30.06.1994

Vor allem im Westen wolziger und vorübergehend etwas kühler, sonst wenig Änderung.





Stereographische Projektion 1 : 30 000 000 60°N

Wettermeldungen von Montag, dem 27. Juni 1994 06 UTC

Deutschland

Station	Bar.-höhe (m)	Luftdr. red.NN (hPa)	Wetter	Wind km/h	Temperaturen (Grad C)					Sonne Vort. Std.	RR 24h mm	Schnee höhe cm	Extremwerte der Lufttemperatur in der Dekade vom 21.06. bis 30.06.					
					Luft 2 m	Tau-punkt	Max Vortag	Mittel 2 m	Nacht 5 cm				seit Tmxx Datum	Tmin Datum				
Helgoland	8	1019.6	leicht bew.	SSW	22	15.4	14.3	17.8	15.2	14.1	13	6.4	1952	25.6	30.06.1992	8.9	29.06.1956	
List / Sylt	29	1018.3	leicht bew.	SW	26	15.4	13.4	19.0	14.8	13.4	12	9.1	1937	29.6	26.06.1941	8.4	29.06.1956	
Leck	13	1019.3	leicht bew.	SSW	13	15.8	12.6	21.0	15.8	11.2	10	8.9	1974	29.5	29.06.1992	2.3	22.06.1987	
Husum	37	1019.6	leicht bew.	SSW	11	15.9	12.7	20.6	16.3	10.8	9	6.7						
Schleswig	48	1019.8	leicht bew.	SW	11	14.9	13.3	22.0	17.6	12.9	12	6.6	1947	34.7	29.06.1947	4.9	22.06.1987	
Kiel	31	1019.9	wolkig	WSW	8	16.0	11.8	22.8	18.4	14.2	12	5.8	1940	33.7	29.06.1947	3.6	22.06.1987	
Arkona	42	1019.3	stark bew.	W	35	14.9	11.9	20.1	17.4	14.9	15	12.0	1951	28.1	30.06.1987	7.7	24.06.1972	
Norderney	16	1019.9	leicht bew.	SW	17	16.6	14.7	24.9	17.1	15.0	13	2.8	1947	32.2	29.06.1947	8.8	21.06.1964	
Bremerhaven	11	1020.3	leicht bew.	SSW	9	18.0	13.9	23.2	18.1	14.3	13	5.1	1949	30.8	30.06.1992	6.0	21.06.1964	
Cuxhaven	12	1020.1	leicht bew.	SW	15	16.6	13.1	22.1	18.1	15.1	13	4.5	1946	33.6	29.06.1947	5.1	21.06.1964	
Hamburg/Flugh.	16	1020.4	leicht bew.	uml	2	17.3	13.5	23.5	19.8	16.6	14	3.5	0.0	1891	34.5	29.06.1947	3.0	24.06.1944
Lübeck	15	1020.2	stark bew.	WNW	4	17.1	14.0	23.3	20.2	16.3	11	5.5	1890	34.0	29.06.1947	3.1	22.06.1942	
Boltenhagen	17	1019.6	stark bew.	W	11	16.8	12.9	22.3	19.3	16.3	15	7.4	1951	31.5	27.06.1973	3.7	21.06.1959	
Schwerin	68	1020.0	bedeckt	NNW	9	17.7	15.5	23.8	20.4	16.9	14	12.1	1947	34.1	29.06.1947	5.6	30.06.1956	
Warnemünde	10	1020.2	bedeckt	WNW	15	16.7	14.0	21.8	19.1	16.2	16	11.7	1951	32.3	27.06.1973	6.9	24.06.1957	
Teterow	50	1019.3	wolkig	NW	9	18.4	16.7	25.6	20.3	16.3	15	12.0	1947	33.3	30.06.1992	4.9	21.06.1959	
Barth	7	1019.7	stark bew.	W	17	16.6	13.5	21.6	19.0	14.8	14	11.6						
Greifswald	6	1019.6	stark bew.	WNW	11	18.0	15.8	25.4	19.7	16.0	14	12.3	1951	32.0	27.06.1973	4.0	21.06.1959	
Ueckermünde	7	1019.8	bedeckt	SW	8	18.9	17.1	26.7	20.5	15.9	14	12.4	1951	32.2	27.06.1973	1.8	21.06.1959	
Emden	12	1020.5	leicht bew.	WSW	18	15.9	14.1	23.7	18.2	15.4	14	3.9	1947	32.7	28.06.1947	5.7	21.06.1964	
Oldenburg	20	1020.4	leicht bew.	W	5	19.1	15.8	26.1	19.7	14.3	11	6.0						
Bremen/Flugh.	5	1020.5	leicht bew.	SW	5	16.1	15.4	25.2	20.9	13.4	12	4.9	1890	34.9	28.06.1947	3.4	21.06.1964	
Soltau	78	1020.8	leicht bew.	NW	4	16.8	14.2	26.1	20.2	15.2	14	7.3	1948	33.8	30.06.1957	2.8	24.06.1949	
Boizenburg	46	1020.7	stark bew.	WNW	4	16.9	15.9	24.4	20.0	15.7	15	6.0	1951	34.2	27.06.1976	4.9	21.06.1964	
Lüchow	18	1020.1	stark bew.	N	8	18.3	15.7	26.9	21.8	15.0	14	10.3	0.2	1955	33.1	30.06.1957	3.9	26.06.1957
Seehausen/Altm.	23	1020.1	bedeckt	WNW	4	18.0	16.9	28.6	22.8	15.0	15	13.4						
Marnitz	87	1019.3	stark bew.	NW	4	18.6	15.5	26.9	21.3	16.1	13	X	0.0					
Neuruppin	39	1019.9	stark bew.	SSE	4	18.6	17.6	28.9	23.1	16.9	15	13.5						
Neubrandenburg	80	1019.9	stark bew.	WNW	9	18.8	17.4	27.3	21.4	16.6	16	14.5						
Angermünde	55	1019.7	bedeckt	S	5	19.3	16.4	30.7	22.2	15.6	13	13.7	1951	33.9	21.06.1954	3.2	21.06.1959	
Lingen	26	1020.6	wolkig	SSW	5	15.6	13.1	25.8	21.1	14.5	13	8.6	1951	33.0	30.06.1957	5.1	26.06.1957	
Münst.-Osn./Flugh.	53	1020.9	stark bew.	SW	5	17.5	13.7	26.9	20.8	17.0	16	10.8						
Osnabrück	97	1021.1	stark bew.	NW	8	18.1	14.7	26.5	21.8	17.1	16	10.6	1952	33.5	30.06.1957	5.1	21.06.1964	
Diepholz	43	1020.6	wolkig	W	4	17.5	14.8	26.0	21.6	15.3	12	11.6	1952	34.6	30.06.1957	3.8	21.06.1964	
Bad Salzuflen	139	1021.4	bedeckt	NW	4	17.8	15.5	26.6	21.5	17.0	16	8.6	1935	33.8	30.06.1957	4.2	26.06.1937	
Hannover/Flugh.	59	1020.7	stark bew.	W	5	17.7	15.3	26.4	21.7	16.9	15	8.6	1936	32.6	27.06.1976	3.0	24.06.1949	
Braunschweig	88	1020.6	bedeckt	NNW	9	18.4	15.4	27.0	21.5	17.4	15	7.9	0.0	1891	33.4	29.06.1947	4.3	24.06.1949
Gardelegen	48	1019.8	bedeckt	N	4	18.8	17.4	28.9	21.6	15.3	15	8.8						
Magdeburg	85	1019.4	stark bew.	still		19.9	17.9	27.9	22.2	15.9	14	7.0	1947	33.7	29.06.1947	4.9	22.06.1981	
Potsdam	100	1019.7	bedeckt	E	8	20.1	17.5	29.1	23.4	18.5	17	12.9	1893	35.5	29.06.1947	5.0	21.06.1910	
Berlin-Temp.	49	1019.5	stark bew.	ENE	8	20.2	16.5	29.7	24.3	18.7	16	11.5	1876	35.0	29.06.1947	3.1	21.06.1910	
Lindenberg	104	1019.4	wolkig	E	13	20.2	16.7	30.1	23.2	18.8	17	10.0	1947	34.2	29.06.1947	5.9	24.06.1949	
Manschnow	16	1019.5	wolkig	E	8	20.4	16.5	30.4	24.4	15.3	13	10.2						
Düsseldorf/Flugh.	41	1021.8	stark bew.	NNW	9	17.0	13.3	27.6	22.0	16.8	17	8.9	1970	34.1	27.06.1976	6.0	25.06.1993	
Bocholt	24	1021.3	stark bew.	W	8	16.6	13.7	26.0	20.8	15.2	14	8.5	1947	35.7	27.06.1947	3.4	27.06.1952	
Essen	161	1021.3	stark bew.	WSW	5	17.7	12.2	26.8	22.4	17.4	17	8.5	1935	32.3	27.06.1976	4.2	21.06.1964	
Luedenscheid	392	1021.1	wolkig	ENE	5	16.1	14.2	26.5	21.2	15.7	14	10.4						
Kahler Asten	859	-	in Wolken	N	21	13.9	13.9	23.4	18.2	13.9	14	6.8	20	1955	28.1	30.06.1957	0.9	21.06.1964
Bad Lippspringe	158	1020.8	bedeckt	WNW	4	18.0	16.2	27.7	21.2	16.7	14	8.2	1951	33.1	30.06.1957	3.6	30.06.1971	
Kassel	233	1019.5	wolkig	N	9	19.6	16.2	28.4	23.8	19.6	17	8.1	1951	32.8	30.06.1957	5.7	21.06.1964	
Göttingen	171	1020.0	wolkig	S	4	18.8	17.8	28.3	22.5	16.5	16	7.3	0.0	1947	33.7	27.06.1947	1.3	24.06.1949
Leinefelde	356	1019.6	stark bew.	still		18.1	17.5	27.6	21.4	15.8	14	8.1	1957	31.1	30.06.1957	4.1	21.06.1964	
Braunlage	610	1019.0	stark bew.	N	2	18.3	16.6	25.4	19.9	16.1	13	6.2	1936	29.4	27.06.1947	2.1	25.06.1944	
Brocken	1153	-	in Wolken	NNW	13	15.4	14.9	20.6	18.1	15.3	12	4.6	1951	24.4	30.06.1957	-0.2	25.06.1984	
Artern	165	1019.4	wolkig	still		19.8	18.5	28.6	22.1	17.3	16	7.1	1954	33.4	30.06.1957	5.4	26.06.1957	
Leipzig/Flugh.	149	1019.2	wolkig	N	15	19.9	17.6	27.8	23.3	18.4	15	7.3	0.0	1951	36.4	30.06.1957	5.2	26.06.1993
Wittenberg	105	1019.2	wolkig	still		21.2	17.2	30.1	23.0	17.5	15	8.7	1951	34.1	21.06.1954	6.1	26.06.1993	
Oschatz	152	1018.3	wolkig	N	5	20.4	19.5	28.7	22.8	15.7	14	9.6						
Dresden/Flugh.	227	1018.3	leicht bew.	N	2	21.3	17.3	29.6	24.6	18.9	17	11.9	1917	34.0	26.06.1935	4.7	21.06.1921	
Doberlug-Kir.	100	1019.0	wolkig	NE	4	19.3	18.7	28.9	23.3	15.6	13	8.8	1951	34.8	21.06.1954	3.5	24.06.1959	
Cottbus	70	1019.4	wolkig	ENE	8	20.3	17.7	30.5	23.8	16.5	14	11.2	1951	34.4	21.06.1954	5.8	25.06.1972	
Görlitz	238	1018.7	leicht bew.	still		20.8	15.6	29.7	23.8	16.7	15	12.4	1951	32.7	28.06.1976	5.5	25.06.1972	
Aachen	205	1021.5	wolkig	NNW	4	16.2	13.0	26.1	21.9	15.7	15	4.9	1891	36.6	27.06.1947	5.1	23.06.1903	
Nürnberg	629	1021.0	stark bew.	NNW	13	14.7	12.9	26.0	20.1	14.4	14	10.5	0.6	1947	34.1	27.06.1947	2.6	21.06.1964
Köln-Bonn/Flugh.	100	1021.3	stark bew.	NNW	13	18.1	14.7	29.3	22.9	16.6	16	9.4	1958	34.0	27.06.1976	3.1	21.06.1964	
Bendorf	129	1020.6	stark bew.	NW	9	19.5	17.4	31.7	24.5	18.7	17	11.4	1951					