

Wetterkarte

ISSN 0936-5818

D 7311 A

Amtsblatt des Deutschen Wetterdienstes

Erscheint täglich
Nur Postbezug

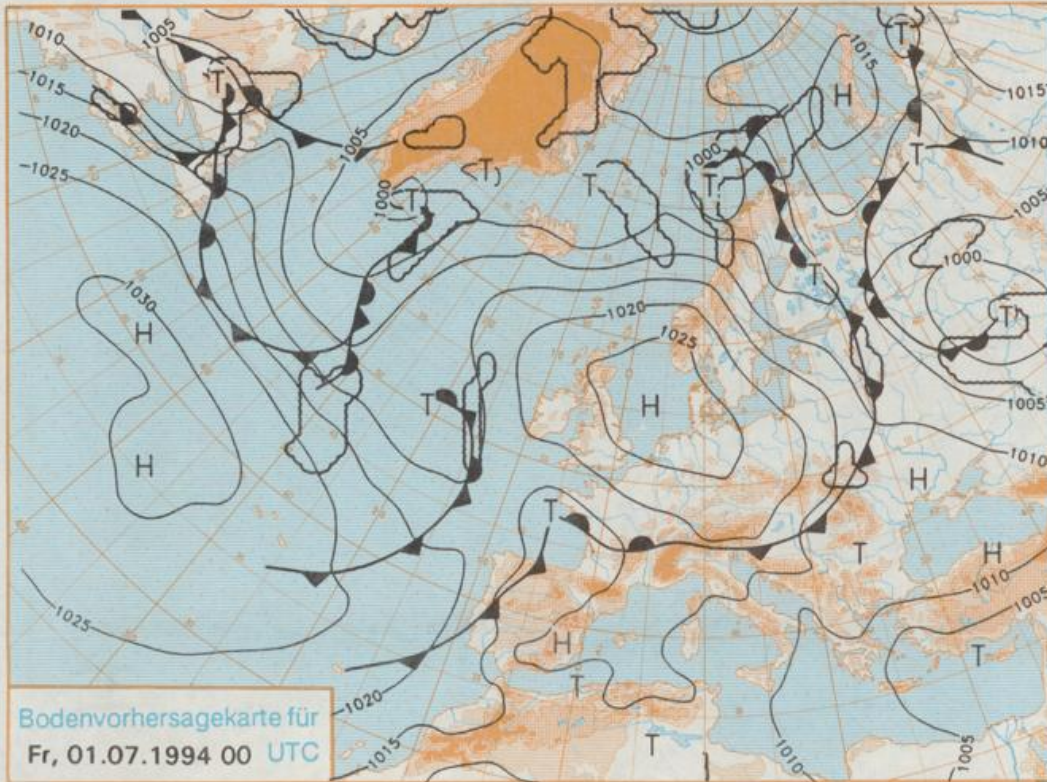
Druck und Verlag: Deutscher Wetterdienst, Zentralamt
Frankfurter Straße 135, 63087 Offenbach am Main
Postanschrift: 63004 (Postfach), Telefon: (069) 80 62-2283
Telex: (069) 4152871, Telefax: (069) 80 62-2484
Postgirokonto Frankfurt: BLZ 500 100 60, KtNr. 490 31-606

Schutzgebühr monatlich DM 26,-
einschließlich Versandkosten,
Einzelpreis DM 1.20
zuzüglich Versandkosten

Jahrgang 1994

Mittwoch, den 29. Juni

Nummer 180

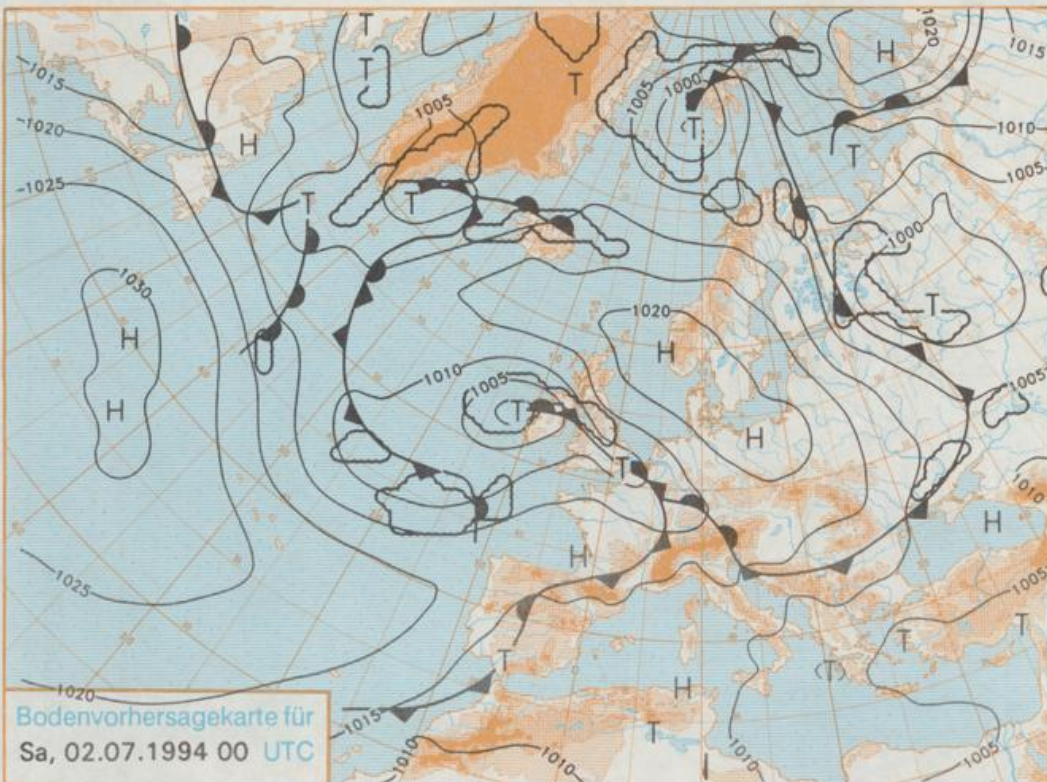


Stereographische Projektion 1 : 60 000 000 60°N

Deutschland-Vorhersage für Freitag, 01.07.1994

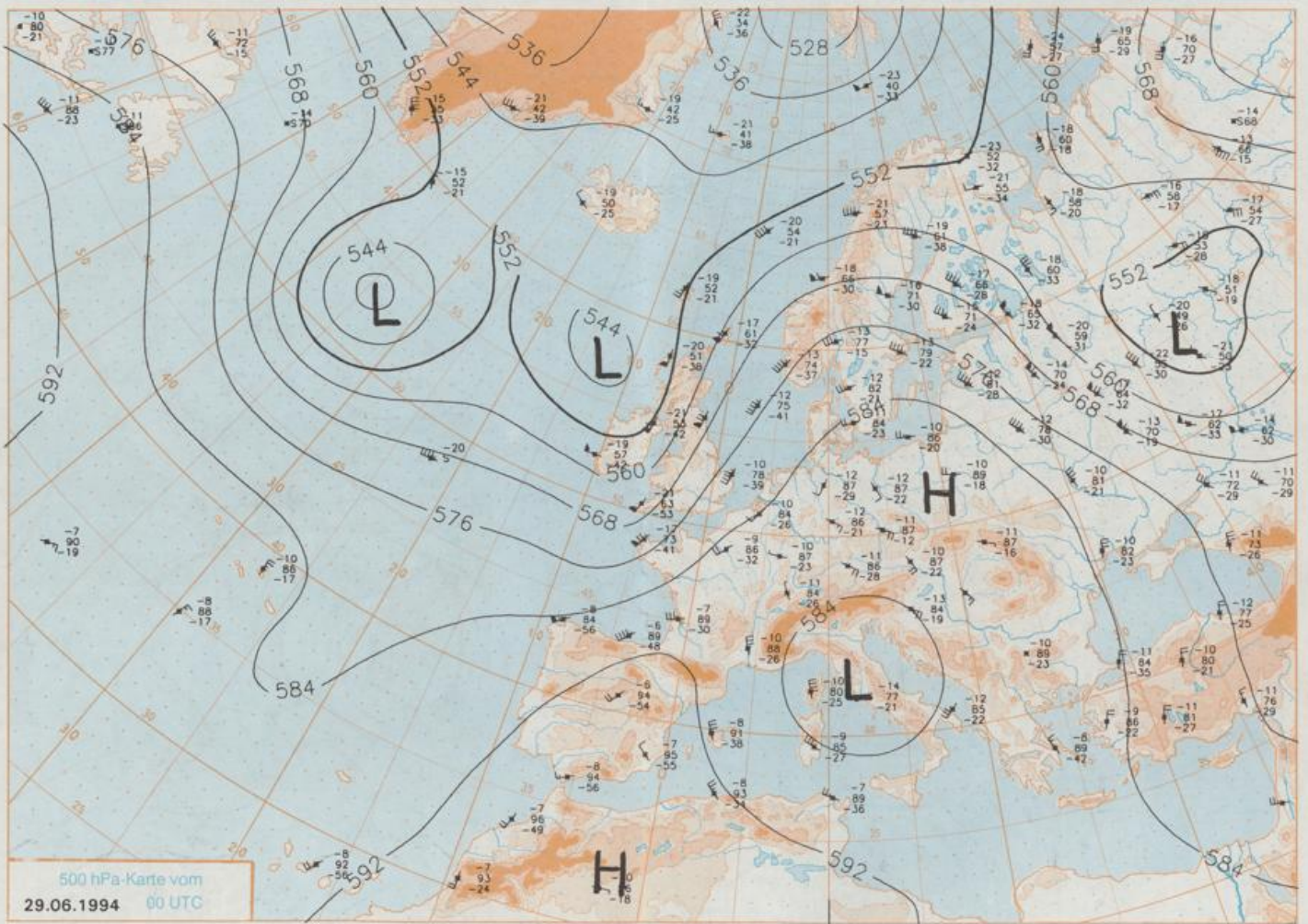
Die am Mittwoch 00 UTC vor der Biskaya liegende Kaltfront überquert Deutschland bis Donnerstag früh. An ihrer Rückseite etabliert sich über der Nordsee eine Hochzelle, unter deren Einfluß die eingeflossene, weniger warme Luftmasse allmählich wieder aufgeheizt wird.

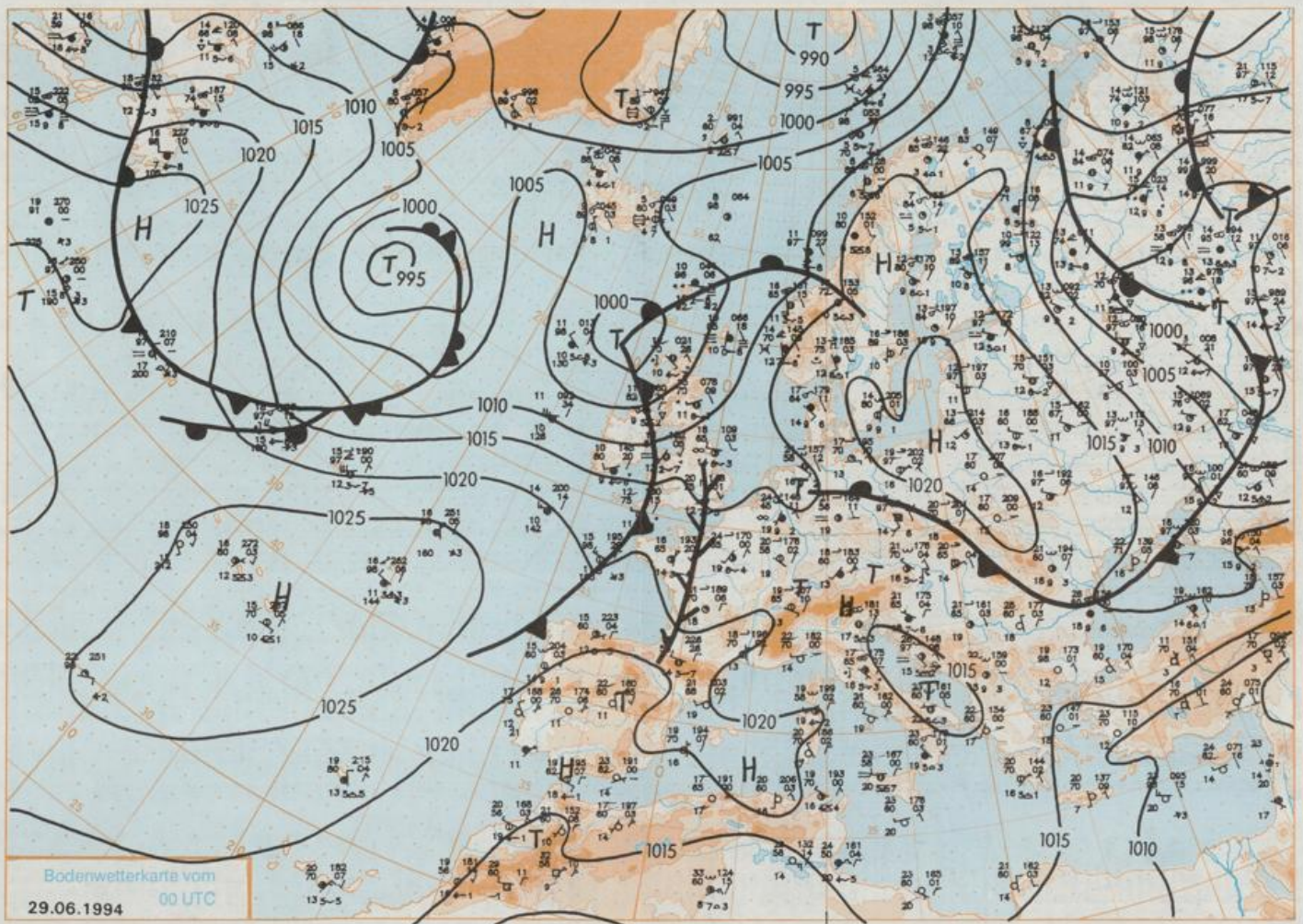
Überall in Deutschland sonnig. Tiefsttemperaturen in der meist klaren Nacht zu Freitag um 14 Grad C. Höchstwerte am Tage zwischen 25 Grad C im Nordosten und um 30 Grad C am Oberrhein. Gegen Abend in Baden wieder Bewölkungsaufzug aber zunächst noch trocken. Schwacher bis mäßiger Wind, zumeist aus nördlichen Richtungen.



Weitere Aussichten für Samstag, 02.07.1994

Im Norden und Osten sonnig, im Südwesten zunehmend bewölkt und aufkommender Regen. Weiterhin sommerlich warm.





Wettermeldungen von Mittdo, dem 29. Juni 1994 06 UTC

Deutschland

Station	Bar.-höhe (m)	Luftdr. red.NN (hPa)	Wetter	Wind km/h	Temperaturen (Grad C)					Sonne Vort. Std.	RR 24h mm	Schnee höhe cm	Extremwerte der Lufttemperatur in der Dekade vom 21.06. bis 30.06.					
					Luft 2 m	Tau-punkt	Max Vortag	Mittel	Min				Nacht 2 m	5 cm	Tmax Datum	Tmin Datum		
Helgoland	8	1012,5	Gewitter	S	17	18,0	17,1	20,1	18,3	17,7	17	12,3	0,0	1952	25,6	30.06.1992	8,9	29.06.1956
List / Sylt	29	1012,8	Gewitter	SE	13	18,9	17,3	23,6	19,0	18,5	17	10,2	0,0	1937	29,6	28.06.1941	8,4	29.06.1956
Leck	13	1012,7	Gewitter	ESE	18	20,2	17,9	25,9	19,5	17,0	16	11,2		1974	29,5	29.06.1992	2,3	22.06.1987
Husum	37	1012,9	stark bew.	SE	15	20,9	17,8	25,5	20,0	18,1	17	11,8						
Schleswig	48	1013,7	wolkig	ESE	11	19,8	18,0	25,3	19,8	17,4	17	11,1		1947	34,7	29.06.1947	4,9	22.06.1987
Kiel	31	1013,9	stark bew.	S	5	21,0	16,1	22,8	19,7	18,8	17	12,4		1940	33,7	29.06.1947	3,6	22.06.1987
Arkona	42	1017,1	leicht bew.	ESE	22	16,8	14,6	18,3	16,8	15,2	15	11,6		1951	28,1	30.06.1987	7,7	24.06.1972
Norderney	16	1012,4	Gewitter	WSW	5	20,1	18,5	23,8	18,9	19,2	19	12,2	0,7	1947	32,2	29.06.1947	8,8	21.06.1964
Bremerhaven	11	1012,4	stark bew.	SSE	18	22,1	17,1	27,6	23,4	21,2	20	12,4		1949	30,8	30.06.1992	6,0	21.06.1964
Cuxhaven	12	1012,8	Gewitter	SSE	21	21,7	17,2	24,2	20,5	18,8	18	12,5		1946	33,6	29.06.1947	5,1	21.06.1964
Hamburg/Flugh.	16	1013,4	leicht bew.	SE	13	21,9	16,3	28,1	22,6	19,8	18	12,5		1891	34,5	29.06.1947	3,0	24.06.1944
Lübeck	15	1014,6	wolkig	SSE	8	20,6	18,0	25,6	21,4	17,4	12	13,1		1890	34,0	29.06.1947	3,1	22.06.1942
Boitenhagen	17	1014,0	wolkig	SE	15	19,9	16,1	20,8	19,0	18,1	17	13,3		1951	31,5	27.06.1973	3,7	21.06.1959
Schwerin	68	1014,2	leicht bew.	ESE	13	21,1	16,8	27,3	22,3	19,4	18	14,8		1947	34,1	29.06.1947	5,6	30.06.1956
Warnemünde	10	1015,4	leicht bew.	SE	15	20,1	15,5	21,5	19,8	17,7	17	12,7		1951	32,3	27.06.1973	6,9	24.06.1957
Teterow	50	1015,3	wolkig	SE	8	19,2	16,2	26,9	21,0	16,3	15	14,7		1947	33,3	30.06.1992	4,9	21.06.1959
Barth	7	1016,0	leicht bew.	ESE	9	19,6	16,1	23,2	19,1	15,5	14	12,7						
Greifswald	6	1016,5	stark bew.	E	4	19,4	16,6	23,8	19,2	14,6	13	14,3		1951	32,0	27.06.1973	4,0	21.06.1959
Ueckeründe	7	1017,2	wolkig	SE	5	22,0	17,7	24,7	20,7	16,3	13	13,6		1951	32,2	27.06.1973	1,8	21.06.1959
Emden	12	1013,3	Gewitter	SSE	13	20,7	19,5	28,4	22,0	19,5	18	11,9	3	1947	32,7	28.06.1947	5,7	21.06.1964
Oldenburg	20	1012,8	Gewitter	SSE	8	21,1	17,4	29,5	19,0	21,0	20	12,4						
Bremen/Flugh.	5	1013,0	wolkig	SSE	11	21,5	16,9	29,0	24,6	20,6	20	10,9		1890	34,9	28.06.1947	3,4	21.06.1964
Soltau	78	1013,6	leicht bew.	SSE	11	21,1	16,3	29,7	23,9	20,1	20	14,3		1948	33,8	30.06.1957	2,8	24.06.1949
Boizenburg	46	1014,5	leicht bew.	SE	15	20,1	17,2	28,2	22,7	19,1	19	13,6		1951	34,2	27.06.1976	4,9	21.06.1964
Lüchow	18	1014,3	leicht bew.	SE	8	21,6	17,1	30,1	24,0	19,3	18	14,1		1955	33,1	30.06.1957	3,9	26.06.1957
Seehausen/Altm.	23	1014,9	leicht bew.	ESE	8	21,1	17,2	30,3	23,5	19,9	18	14,0						
Marnitz	85	1014,3	stark bew.	ESE	9	22,1	16,5	28,6	22,7	17,2	15	X						
Neuruppin	39	1015,6	wolkig	E	11	21,6	17,0	29,8	24,4	19,6	19	14,6						
Neubrandenburg	80	1016,2	wolkig	ENE	9	19,2	16,4	28,3	21,2	15,3	15	14,5						
Angermünde	55	1016,3	wolkig	E	5	20,5	18,0	28,6	22,0	16,4	14	14,6		1951	33,9	21.06.1954	3,2	21.06.1959
Lingen	26	1013,6	Gewitter	SSW	13	20,5	19,6	29,7	24,5	20,3	20	9,9	19	1951	33,0	30.06.1957	5,1	26.06.1957
Münst.-Osn./Flugh.	53	1014,0	Gewitter	W	21	22,7	20,7	30,3	24,8	21,5	19	10,8	0,0					
Osnabrück	97	1014,0	Gewitter	SW	8	23,6	20,6	29,4	24,4	21,3	19	11,6		1952	33,5	30.06.1957	5,1	21.06.1964
Diepholz	43	1013,6	wolkig	W	8	22,0	19,0	29,4	24,3	19,0	17	12,0		1952	34,6	30.06.1957	3,8	21.06.1964
Bad Salzuflen	139	1014,3	leicht bew.	S	8	23,1	20,0	29,2	24,1	20,9	20	11,4		1935	33,8	30.06.1957	4,2	26.06.1937
Hannover/Flugh.	59	1013,8	leicht bew.	SE	8	21,9	17,0	29,2	23,8	19,4	18	12,1		1936	32,6	27.06.1976	3,0	24.06.1949
Braunschweig	88	1014,4	leicht bew.	S	9	22,4	17,7	29,2	24,0	19,1	17	11,1		1891	33,4	29.06.1947	4,3	24.06.1949
Gardelegen	48	1014,2	leicht bew.	still	22,1	17,2	30,6	24,9	20,1	19	13,5							
Magdeburg	85	1014,6	wolkig	SSE	8	21,6	17,9	31,9	25,8	18,6	17	12,7		1947	33,7	29.06.1947	4,9	22.06.1981
Potsdam	100	1015,4	wolkig	E	13	21,7	16,3	30,8	24,6	21,3	21	14,0		1893	35,5	29.06.1947	5,0	21.06.1910
Berlin-Temp.	49	1015,6	stark bew.	E	15	23,3	15,7	30,2	25,0	21,2	20	14,8		1876	35,0	29.06.1947	5,1	21.06.1910
Lindenberg	104	1016,5	stark bew.	ESE	11	22,2	16,8	31,2	25,4	22,0	21	12,4		1947	34,2	29.06.1947	3,9	24.06.1949
Manschnow	16	1016,5	stark bew.	E	9	20,5	17,3	30,2	24,3	18,6	17	13,1						
Düsseldorf/Flugh.	41	1014,9	wolkig	SW	11	22,5	18,6	31,6	26,4	22,5	22	11,2		1970	34,1	27.06.1976	6,0	25.06.1993
Bocholt	24	1014,4	stark bew.	SE	4	20,3	19,2	30,8	25,1	20,1	20	11,9	7	1947	35,7	27.06.1947	3,4	27.06.1952
Essen	161	1014,9	stark bew.	SW	9	22,3	19,7	30,6	25,8	21,8	21	11,2	0,2	1935	32,3	27.06.1976	4,2	21.06.1964
Luedenscheid	392	1015,2	leicht bew.	WSW	15	21,8	19,3	29,0	23,8	21,1	19	10,8						
Kahler Asten	859	-	leicht bew.	WSW	22	19,2	17,6	24,3	20,6	18,3	16	8,7		1955	28,1	30.06.1957	0,9	21.06.1964
Bad Lipsprünge	158	1014,1	leicht bew.	SSE	8	23,6	20,6	30,1	24,4	20,0	17	10,4		1951	33,1	30.06.1957	3,6	30.06.1971
Kassel	233	1015,8	leicht bew.	S	13	21,3	20,0	29,8	25,3	20,9	19	9,9		1951	32,8	30.06.1957	5,7	21.06.1964
Göttingen	171	1015,9	leicht bew.	still	20,2	19,5	29,0	23,4	17,8	17	11,3		1947	33,7	27.06.1947	1,3	24.06.1949	
Leinefelde	356	1014,9	leicht bew.	W	8	23,1	20,4	27,7	23,0	19,6	16	11,3		1957	31,1	30.06.1957	4,1	21.06.1964
Braunlage	610	1014,5	leicht bew.	SW	13	22,6	18,5	26,0	22,0	19,2	16	11,8		1936	29,4	27.06.1947	2,1	25.06.1944
Brocken	1153	-	leicht bew.	SW	39	19,3	17,4	20,6	18,6	18,5	16	12,5		1951	24,4	30.06.1957	-0,2	25.06.1984
Artern	166	1015,3	leicht bew.	SW	4	21,6	18,8	30,0	24,8	19,9	19	11,9		1954	33,4	30.06.1957	5,4	26.06.1957
Leipzig/Flugh.	149	1014,8	stark bew.	S	9	23,5	20,6	32,3	26,6	21,1	20	12,5		1951	36,4	30.06.1957	5,2	26.06.1993
Wittenberg	106	1015,1	wolkig	ESE	9	23,4	18,6	32,5	26,3	22,1	22	12,7		1951	34,1	21.06.1954	6,1	26.06.1993
Oschatz	152	1015,2	stark bew.	still	22,6	20,5	33,6	27,2	20,2	20	12,6							
Dresden/Flugh.	230	1015,4	stark bew.	SSE	11	25,1	18,0	31,9	26,9	24,2	23	12,1		1917	34,0	26.06.1935	4,7	21.06.1921
Doberlug-Kir.	100	1015,7	stark bew.	still	23,9	21,3	31,6	25,6	22,3	20	12,7		1951	34,8	21.06.1954	3,5	24.06.1959	
Cottbus	70	1016,2	stark bew.	ESE	9	23,9	18,0	32,3	26,7	22,6	22	12,7		1951	34,4	21.06.1954	5,8	25.06.1972
Görlitz	238	1016,3	wolkig	SSE	4	24,7	18,0	30,1	25,6	21,8	21	11,8		1951	32,7	28.06.1976	5,5	25.06.1972
Aachen	205	1014,8	leicht bew.	SW	15	23,0	19,2	29,8	25,3	22,2	20	10,6		1891	36,6	27.06.1947	5,1	23.06.1993
Nürnberg	629	1016,1	leicht bew.	SW	22	20,0	18,4	27,0	22,6	18,7	18	10,5		1947	34,1	27.06.1947	2,6	21.06.1964
Köln-Bonn/Flugh.	100	1015,5	wolkig	SE	8	22,9	20,6	31,3										