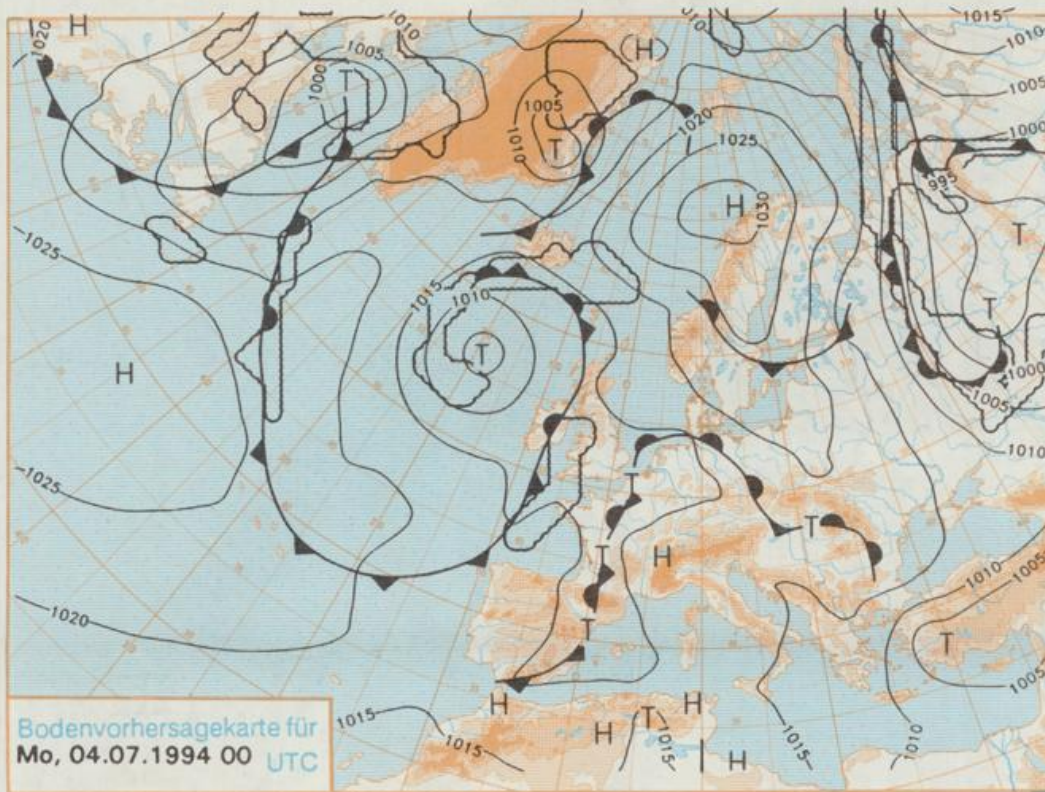


Erscheint täglich  
Nur PostbezugDruck und Verlag: Deutscher Wetterdienst, Zentralamt  
Frankfurter Straße 135, 63087 Offenbach am Main  
Postanschrift: 63004 (Postfach), Telefon: (069) 80 62-2283  
Telex: (069) 4152871, Telefax: (069) 80 62-2484  
Postgirokonto Frankfurt: BLZ 500 100 60, KINr. 490 31-606Schutzgebühr monatlich DM 26,-  
einschließlich Versandkosten,  
Einzelpreis DM 1,20  
zuzüglich Versandkosten

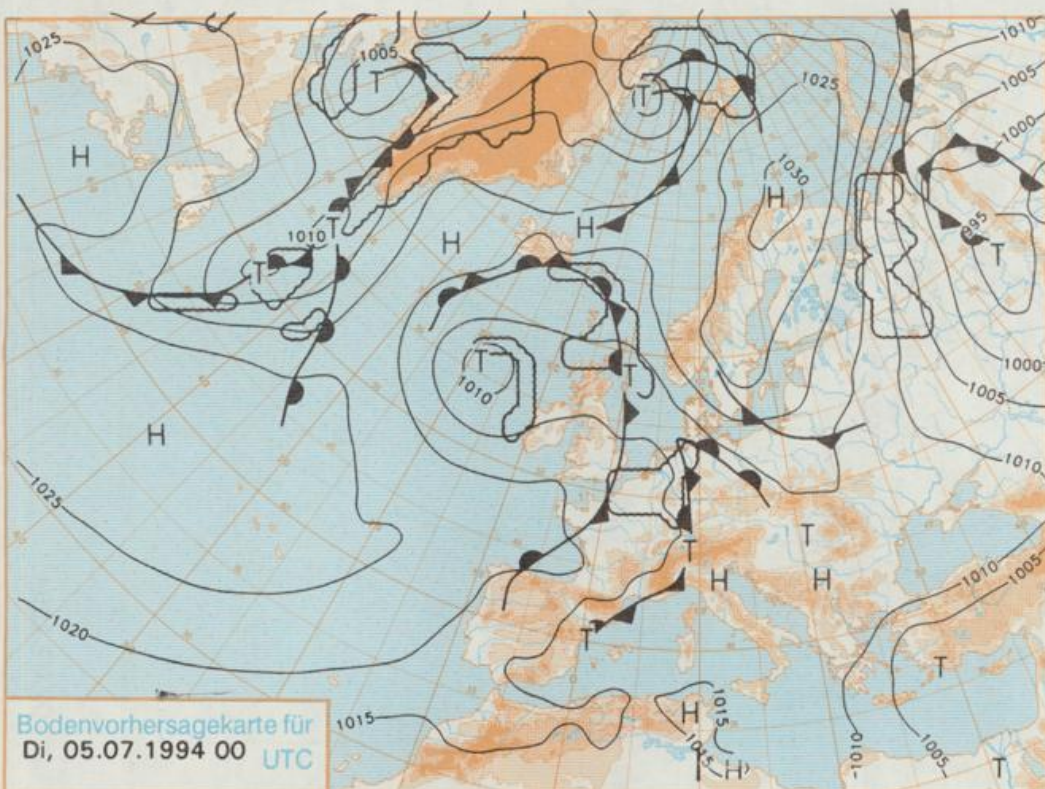
Jahrgang 1994

Samstag, den 02. Juli

Nummer 183



Stereographische Projektion 1 : 60 000 000 60°N



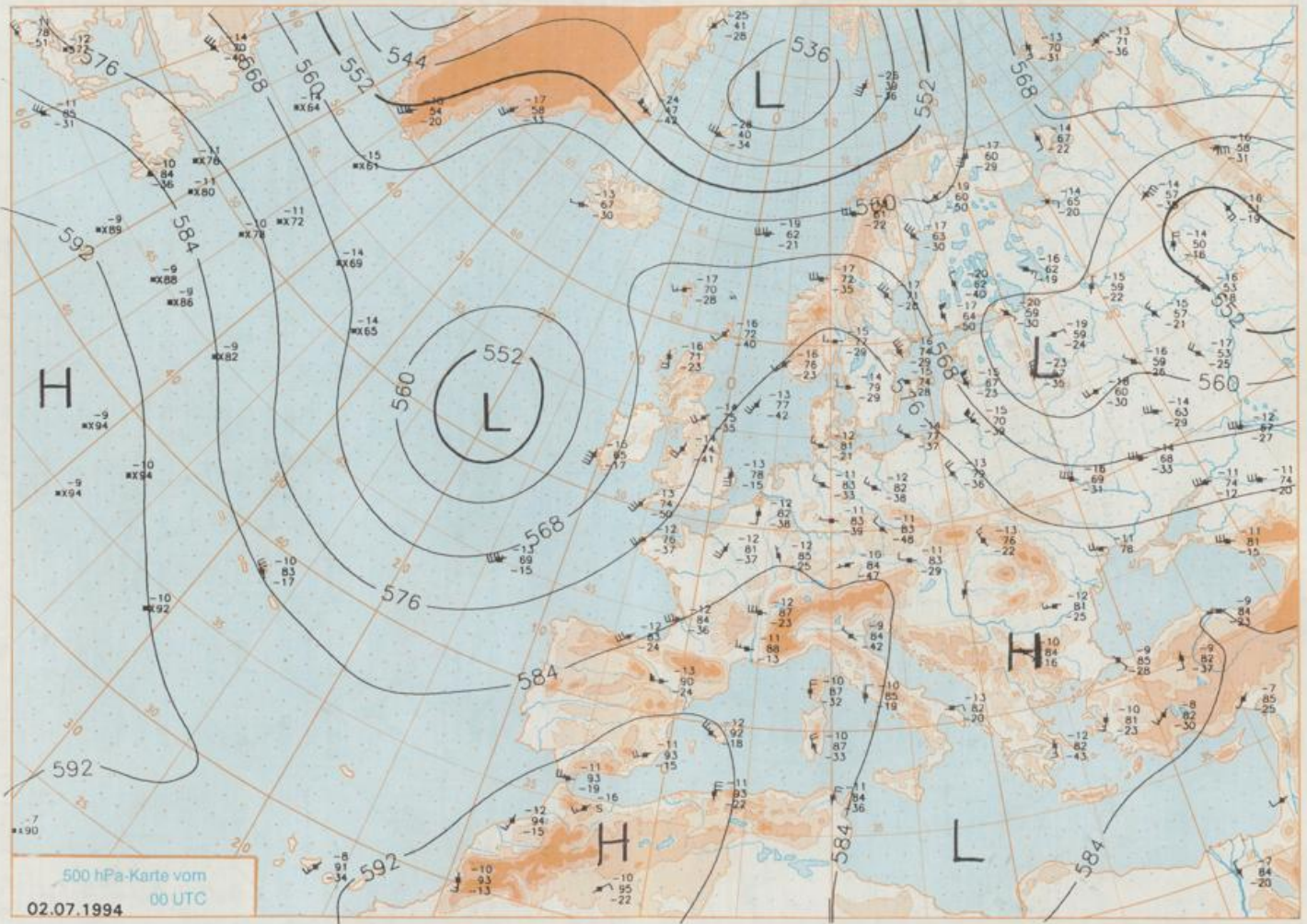
## Deutschland-Vorhersage für Montag, 04.07.1994

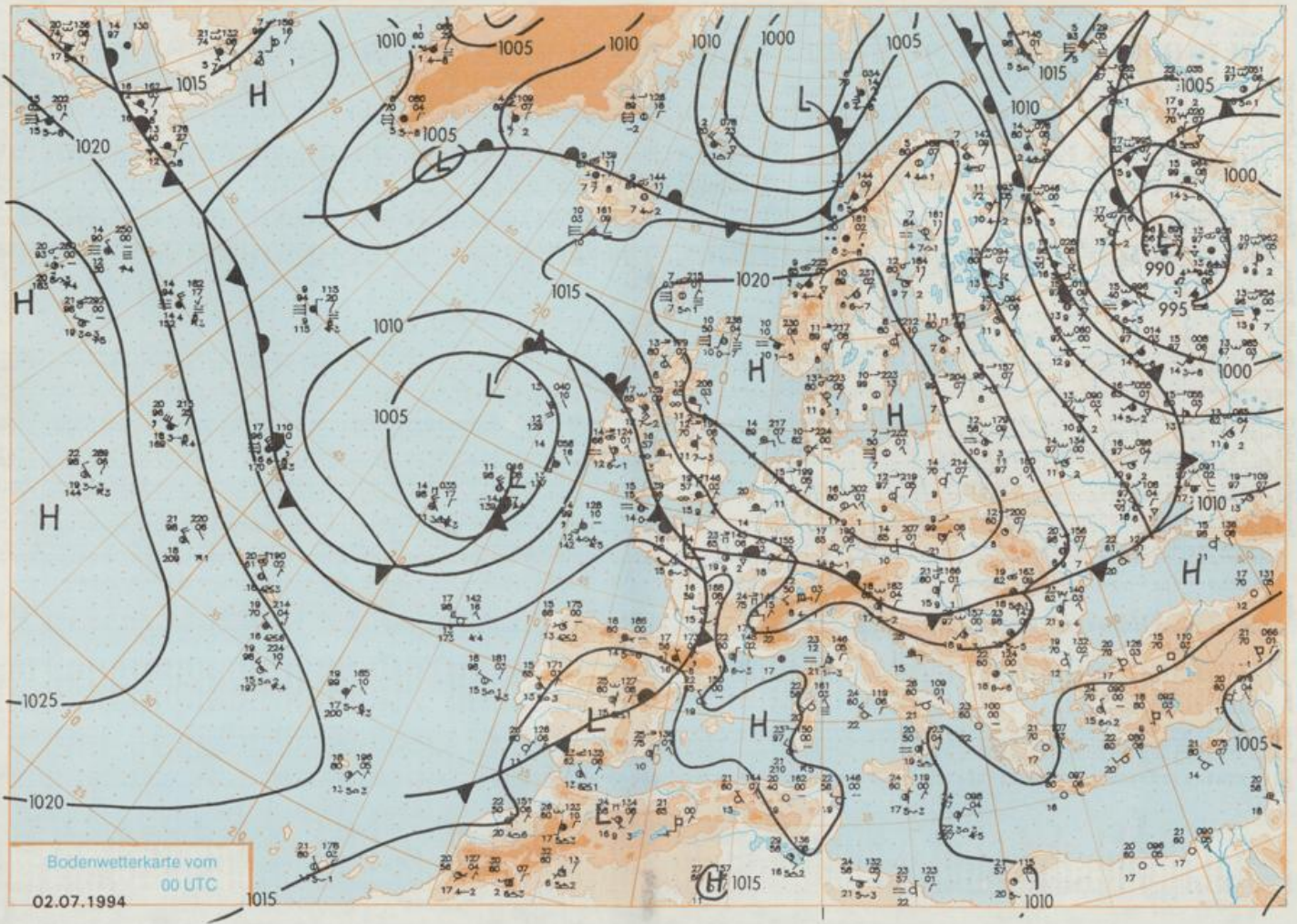
Das am Samstag 00 UTC über der nördlichen Nordsee gelegene Hoch verlagert seinen Schwerpunkt bis Montag 00 UTC zu den Lofoten. Dadurch gelangt zunehmend feuchtheiße Subtropikluft in den größten Teil Deutschlands. Lediglich der Nordosten verbleibt vorerst noch im Bereich warmer Festlandsluft.

Am Vormittag überwiegend sonnig. Ab Mittag vor allem in der Westhälfte aufkommende Quellbewölkung und gegen Abend zum Teil kräftige Gewitter. Frühtemperaturen im Norden um 15, sonst 18 bis 23 Grad C. Höchstwerte 28 bis 33, im Osten und Südosten örtlich bis 36 Grad C, Schwacher, am Tage etwas auflebender Wind aus östlichen Richtungen. In Gewitternähe Gefahr von stürmischen Böen.

## Weitere Aussichten für Dienstag, 05.07.1994

Teils wolzig, teils sonnig, im Osten und an den Alpen in der zweiten Tageshälfte vereinzelt Gewitter. Nicht mehr so heiß.





Wettermeldungen von Samstag, dem 2. Juli 1994 06 UTC

Station	Bar.-höhe (m)	Luftdr. red. NN (hPa)	Wetter	Wind km/h	Temperatur (Grad C)					Sonne Vort. Std.	RR 24h mm	Schnee höhe cm	Extremwerte der Lufttemperatur in der Dekade vom 1.07. bis 10.07.					
					Luft 2 m	Taufpunkt	Max Vortag	Mittel	Min				Nacht 2 m	5 cm	seit Tmax	Datum	Tmin	Datum
Helgoland	8	1020.9	leicht bew.	E	26	16.8	12.3	16.9	15.2	14.6	13	14.6	1952	26.1	9.07.1959	7.2	3.07.1962	
List / Sylt	29	1021.5	leicht bew.	ESE	11	14.4	11.7	16.6	14.2	11.3	8	11.3	1937	31.6	10.07.1941	8.0	3.07.1962	
Leck	13	1022.2	leicht bew.	ESE	11	12.7	11.7	18.5	14.3	6.7	4	11.1	1974	32.1	7.07.1989	4.3	4.07.1990	
Husum	37	1021.8	leicht bew.	E	11	14.0	11.3	19.4	14.4	8.8	5	11.4						
Schleswig	48	1021.9	leicht bew.	ESE	9	14.7	12.0	20.2	15.3	9.1	6	11.8	1947	31.6	2.07.1952	3.2	1.07.1954	
Kiel	31	1021.8	leicht bew.	ESE	8	16.6	11.2	20.1	15.0	11.2	11	11.5	1940	33.4	1.07.1957	4.3	1.07.1954	
Arkona	42	1023.0	leicht bew.	SE	8	14.0	11.0	15.8	13.2	11.6	8	14.6	1951	28.4	2.07.1961	7.8	4.07.1962	
Norderney	16	1019.0	leicht bew.	E	18	15.8	11.4	17.9	15.8	14.5	14	14.6	1947	31.2	7.07.1989	9.1	6.07.1954	
Bremerhaven	11	1019.6	leicht bew.	E	15	14.7	10.9	20.5	16.6	12.6	11	14.5	1949	32.2	7.07.1989	7.1	1.07.1954	
Cuxhaven	12	1020.4	leicht bew.	ESE	24	16.7	12.2	18.4	16.7	15.1	13	14.3	1946	32.2	4.07.1946	7.2	4.07.1962	
Hamburg/Flugh.	16	1020.4	wolkenlos	ESE	9	16.4	10.7	22.2	17.1	12.5	10	13.6	1891	35.1	4.07.1946	3.4	1.07.1954	
Lübeck	15	1022.1	wolkenlos	ESE	5	13.5	12.5	21.6	15.5	8.2	3	15.0	1890	35.6	1.07.1957	4.1	1.07.1929	
Boltenhagen	17	1021.4	wolkenlos	ESE	11	14.0	10.8	17.2	15.7	11.2	8	16.2	1951	35.1	9.07.1959	5.8	1.07.1954	
Schwerin	68	1021.2	wolkenlos	ESE	8	15.3	11.3	19.9	16.0	12.3	8	14.9	1946	34.3	9.07.1959	5.7	1.07.1954	
Warnemünde	10	1022.4	wolkenlos	SE	9	14.3	10.3	18.0	15.2	11.5	10	15.7	1951	34.2	9.07.1959	7.5	7.07.1954	
Teterow	50	1021.8	wolkenlos	still		12.5	11.4	20.3	15.2	7.8	6	15.3	1947	34.5	8.07.1989	5.7	1.07.1954	
Barth	7	1022.8	wolkenlos	still		12.4	11.0	17.9	14.4	7.1	6	15.3						
Greifswald	6	1022.7	leicht bew.	SE	5	14.0	11.5	19.6	14.1	7.4	5	15.1	1951	33.8	9.07.1959	5.0	1.07.1954	
Ueckerkmünde	7	1023.0	leicht bew.	S	4	12.5	11.1	19.2	15.5	8.5	5	12.4	1951	36.0	10.07.1959	5.4	1.07.1956	
Emden	12	1019.0	leicht bew.	E	15	14.5	11.6	21.5	16.0	12.4	12	13.2	1947	32.6	9.07.1959	5.6	1.07.1954	
Oldenburg	20	1019.0	leicht bew.	E	15	16.4	11.4	23.2	17.2	13.3	11	14.9						
Bremen/Flugh.	5	1019.3	leicht bew.	E	13	15.8	10.3	23.8	18.9	12.3	11	15.1	1890	34.6	1.07.1957	3.0	2.07.1984	
Sothau	78	1019.9	leicht bew.	ESE	11	15.4	10.1	24.8	18.6	11.7	11	14.9	1947	34.4	1.07.1957	3.6	2.07.1984	
Boizenburg	46	1021.2	wolkenlos	ESE	15	14.1	11.5	22.8	16.3	10.7	11	14.9	1951	35.7	1.07.1957	6.0	1.07.1954	
Lüchow	18	1020.7	leicht bew.	ENE	8	14.6	11.7	25.8	17.2	8.5	6	13.5	1955	36.5	10.07.1959	4.4	5.07.1964	
Seehausen/Altm.	23	1021.4	wolkenlos	ESE	15	15.5	11.5	24.3	17.8	11.4	10	15.0						
Marnitz	85	1021.1	wolkenlos	ENE	5	13.0	10.2	21.9	16.4	7.5	4	X						
Neuruppin	39	1022.0	wolkenlos	E	9	14.7	11.5	23.0	18.2	12.3	11	14.8						
Neubrandenburg	80	1022.9	wolkenlos	NE	5	12.3	10.8	21.0	15.2	9.2	7	13.1						
Angermünde	55	1022.1	wolkenlos	still		13.5	11.4	22.7	16.1	8.6	6	14.7	1951	36.4	10.07.1959	5.0	1.07.1956	
Langer	26	1016.9	leicht bew.	ENE	8	15.7	11.4	24.6	19.4	13.5	12	15.1	1951	34.4	9.07.1959	5.4	7.07.1964	
Münst.-Osn./Flugh.	53	1016.6	leicht bew.	E	11	18.9	13.3	24.4	20.4	16.2	11	15.0						
Osnabrück	97	1017.5	leicht bew.	E	8	17.0	12.2	24.8	19.6	13.3	11	15.1	1952	34.7	9.07.1959	5.9	1.07.1960	
Diepholz	43	1018.5	leicht bew.	ESE	13	16.6	10.9	24.5	19.7	13.0	9	14.0	1952	35.3	9.07.1959	3.4	7.07.1964	
Bad Salzuflen	139	1017.9	leicht bew.	ENE	4	17.7	11.9	24.3	18.8	13.6	11	14.6	1935	35.2	9.07.1959	3.5	7.07.1964	
Hannover/Flugh.	59	1018.8	leicht bew.	E	13	15.3	10.5	24.5	18.8	11.4	10	14.2	1936	34.7	9.07.1959	3.3	7.07.1964	
Braunschweig	88	1019.7	wolkenlos	ESE	9	16.4	11.8	24.4	18.8	11.6	7	12.8	1891	35.2	2.07.1952	5.3	5.07.1964	
Gardelegen	48	1020.2	wolkenlos	ENE	4	15.5	12.0	25.4	19.5	8.8	7	14.7						
Magdeburg	85	1020.1	wolkenlos	E	8	16.5	11.1	25.4	20.8	12.6	9	14.8	1947	36.4	10.07.1959	5.4	7.07.1964	
Potsdam	100	1021.3	wolkenlos	E	17	15.0	10.8	23.9	18.1	12.8	11	15.1	1893	38.2	10.07.1959	6.2	7.07.1964	
Berlin-Temp.	49	1021.6	wolkenlos	ESE	9	16.2	10.4	23.7	19.4	12.2	10	15.5	1876	37.0	10.07.1959	5.4	9.07.1948	
Lindenberg	104	1021.8	wolkenlos	E	13	15.0	10.0	24.3	19.3	12.7	12	14.6	1947	37.3	10.07.1959	6.1	7.07.1964	
Manschnow	16	1021.7	wolkenlos	E	4	14.1	9.5	23.2	18.1	8.3	5	13.3						
Düsseldorf/Flugh.	41	1015.9	leicht bew.	ESE	4	18.0	14.0	28.3	21.8	13.2	12	14.9	1969	36.6	3.07.1976	4.8	1.07.1984	
Bocholt	24	1015.9	leicht bew.	ESE	9	17.7	13.0	26.8	20.6	13.4	11	15.1	1947	36.3	9.07.1959	4.8	6.07.1951	
Essen	161	1015.6	leicht bew.	NE	8	18.7	12.6	26.7	21.4	17.1	13	14.8	1935	34.5	9.07.1959	4.4	5.07.1964	
Luedenscheid	392	1016.3	leicht bew.	E	5	17.2	11.9	25.8	20.0	14.3	11	14.1						
Kahler Asten	859	-	leicht bew.	ESE	13	16.6	10.6	21.3	16.2	13.0	8	14.9	1955	30.4	4.07.1957	2.4	5.07.1964	
Bad Lippspringe	158	1016.9	leicht bew.	still		18.8	10.8	25.6	20.4	17.0	14	14.8	1951	35.6	2.07.1952	3.4	1.07.1984	
Kassel	233	1018.2	leicht bew.	N	9	17.0	10.8	25.3	20.2	15.4	13	13.6	1951	36.7	10.07.1959	4.6	7.07.1964	
Göttingen	171	1019.1	wolkenlos	still		13.9	12.2	24.2	17.1	10.1	9	12.6	1947	35.0	10.07.1959	1.4	7.07.1964	
Leinefelde	356	1018.8	wolkenlos	E	9	15.8	11.6	23.2	16.8	12.3	10	14.3	1957	33.9	10.07.1959	3.4	5.07.1964	
Braunlage	610	1018.8	leicht bew.	E	9	16.2	9.6	21.4	15.7	11.4	8	14.2	1936	32.0	7.07.1957	2.7	7.07.1964	
Brocken	1153	-	wolkenlos	S	24	12.3	8.1	15.3	12.7	10.7	7	14.8	1951	27.3	10.07.1959	-0.1	1.07.1960	
Artern	166	1019.7	wolkenlos	still		15.5	11.9	24.5	18.3	12.3	11	13.9	1954	36.5	10.07.1959	4.6	7.07.1964	
Leipzig/Flugh.	149	1019.5	wolkenlos	E	13	16.8	11.8	24.0	19.5	12.9	12	15.4	1951	36.2	10.07.1959	5.5	7.07.1964	
Wittenberg	106	1020.1	wolkenlos	E	11	17.1	9.8	26.2	20.2	13.4	12	14.3	1951	36.7	10.07.1959	5.4	3.07.1979	
Oschatz	152	1019.6	wolkenlos	ENE	4	16.1	12.0	26.0	20.2	10.5	8	15.1						
Dresden/Flugh.	230	1020.0	wolkenlos	ESE	9	17.2	11.2	24.5	20.1	12.8	11	15.0	1917	36.0	7.07.1957	6.3	9.07.1928	
Doblerug-Kir.	100	1020.4	wolkenlos	E	8	16.1	12.4	24.7	19.4	9.3	6	14.9	1951	36.6	10.07.1959	3.4	9.07.1962	
Cottbus	70	1021.4	wolkenlos	E	9	15.9	10.1	25.3	19.9	12.8	12	14.7	1951	37.5	10.07.1959	5.1	3.07.1979	
Görlitz	238	1020.8	wolkenlos	ESE	4	15.0	9.9	24.0	19.0	11.1	10	14.7	1951	33.3	5.07.1957	4.3	6.07.1951	
Aachen	205	1014.4	leicht bew.	ENE	4	18.3	15.1	28.0	22.4	17.2	15	14.6	1891	35.2	2.07.1894	5.8	1.07.1984	
Nürnberg	629	1016.1	leicht bew.	E	9	17.4	11.8	24.9	19.6	15.8	14	14.3	1947	31.9	2.07.1952	3.5	5.07.1964	
Köln-Bonn/Flugh.	100	1015.5	leicht bew.	SE	5	18.3	13.5	28.8	21.0	15.7	14	13.9	1958	36.9	9.07.1959	2.9	1.07.1984	
Bendorf	129	1016.2	leicht bew.	NW	5	18.2	15.0	29.0	22.2	16.1	15	13.4	1951	37.5	6.07.1957	6.5	2.07.1960	
Bad Marienberg	555	1015.5	leicht bew.	E	13	17.1	11.7	24.9	19.9	15.2	13	14.7	1963	32.5	4.			