

Erscheint täglich
Nur Postbezug

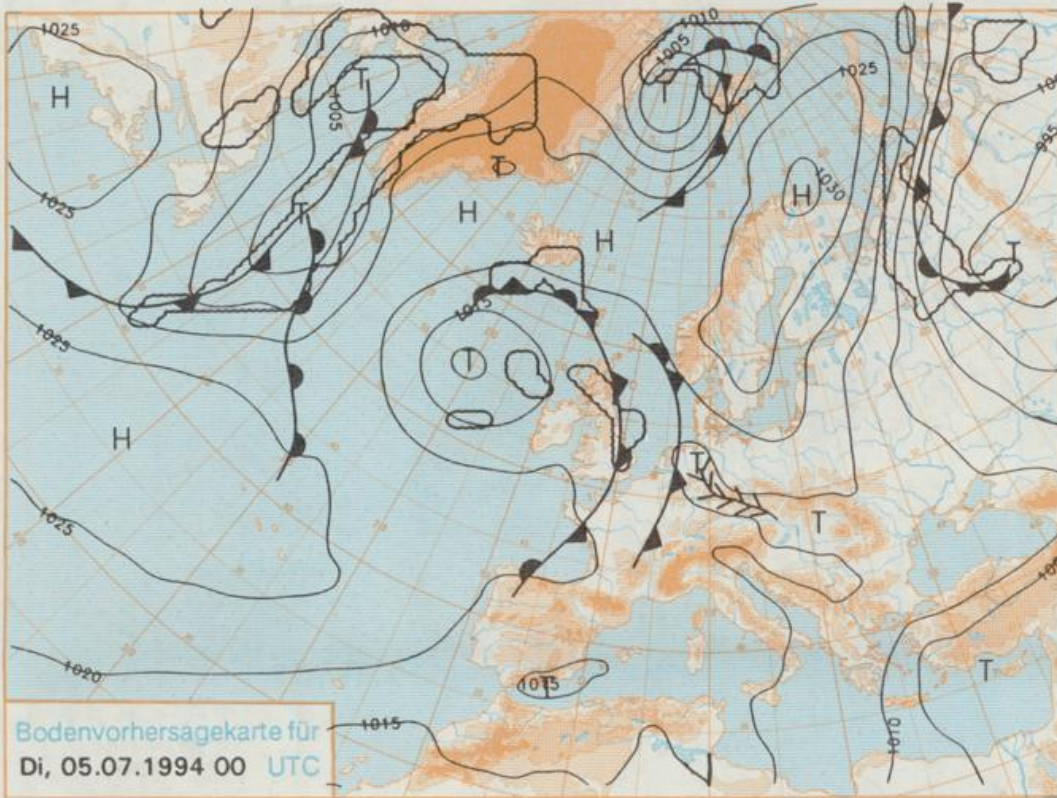
Druck und Verlag: Deutscher Wetterdienst, Zentralamt
Frankfurter Straße 135, 63087 Offenbach am Main
Postanschrift: 63004 (Postfach), Telefon: (069) 80 62-2283
Telex: (069) 4152871, Telefax: (069) 80 62-2484
Postgirokonto Frankfurt: BLZ 500 100 60, KfNr. 490 31-606

Schutzgebühr monatlich DM 26,-
einschließlich Versandkosten,
Einzelpreis DM 1,20
zuzüglich Versandkosten

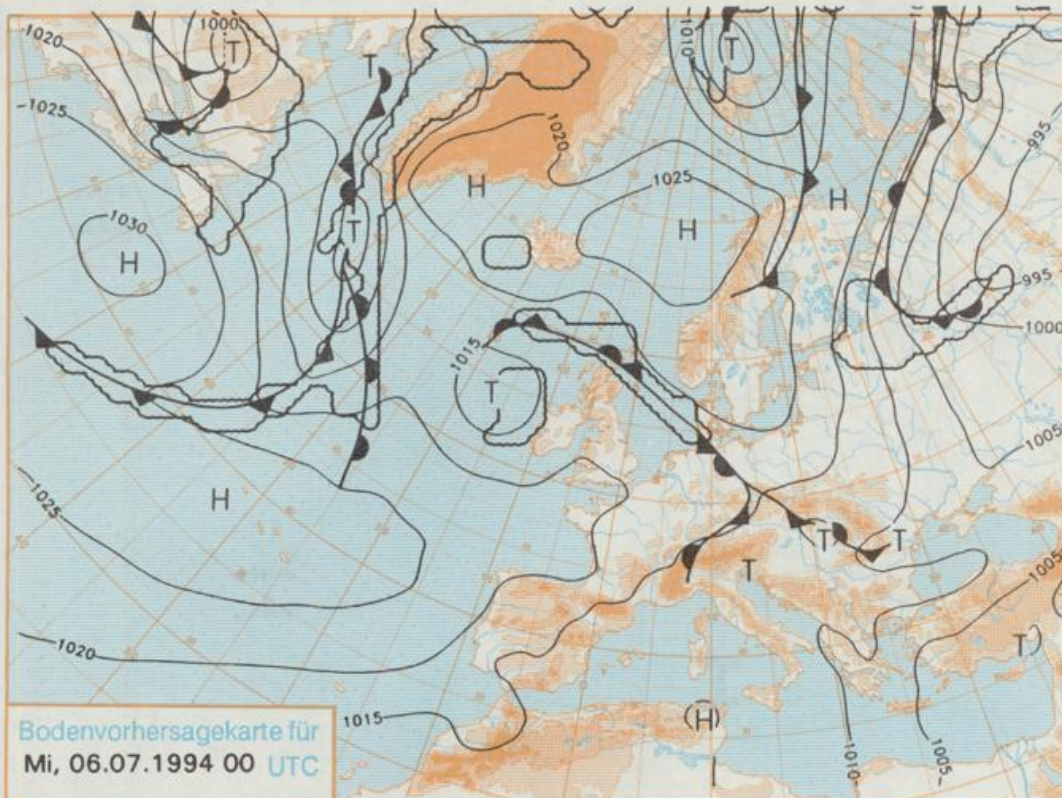
Jahrgang 1994

Sonntag, den 03. Juli

Nummer 184



Stereographische Projektion 1 : 60 000 000 60°N



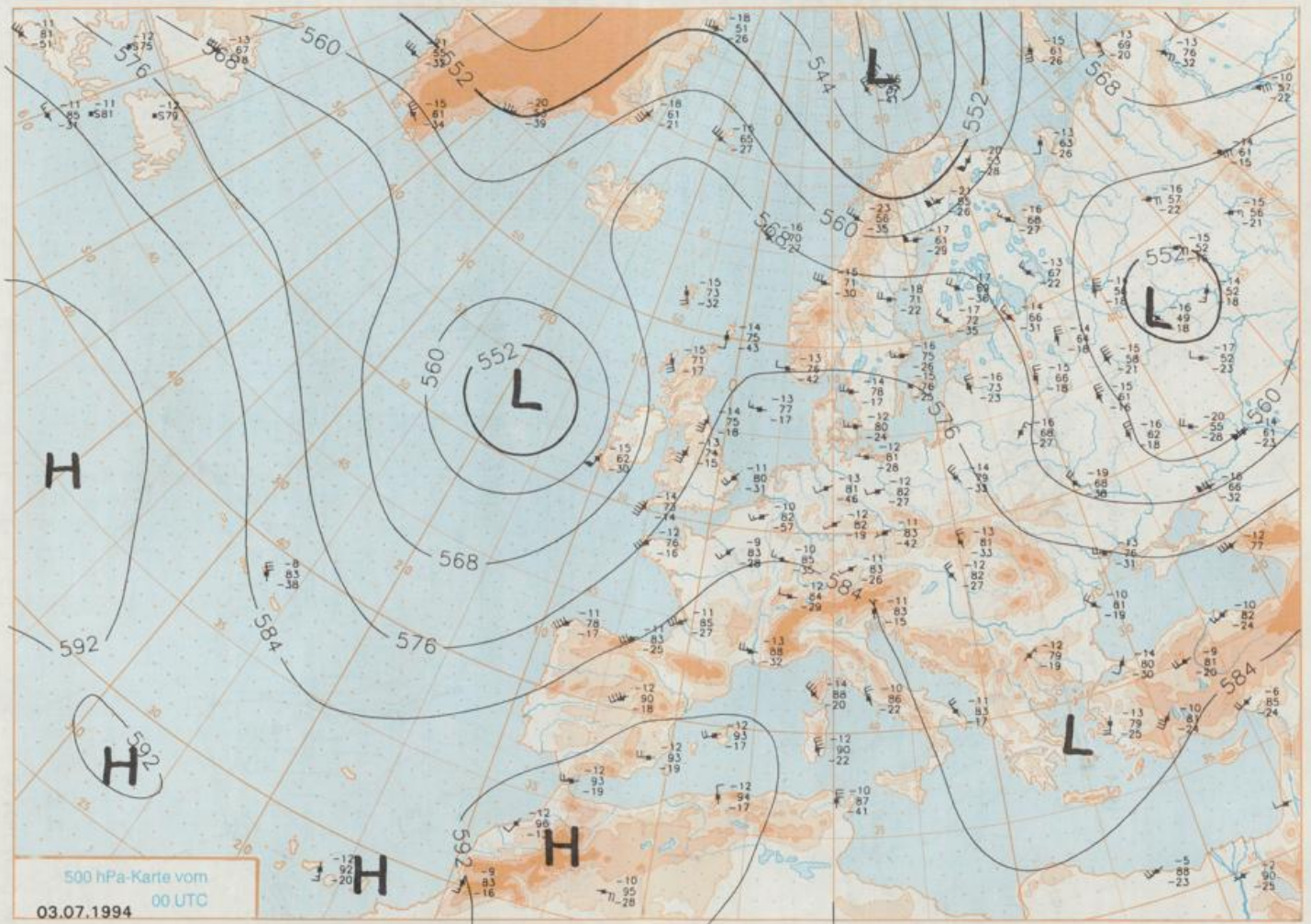
Deutschland-Vorhersage für Dienstag, 05.07.1994

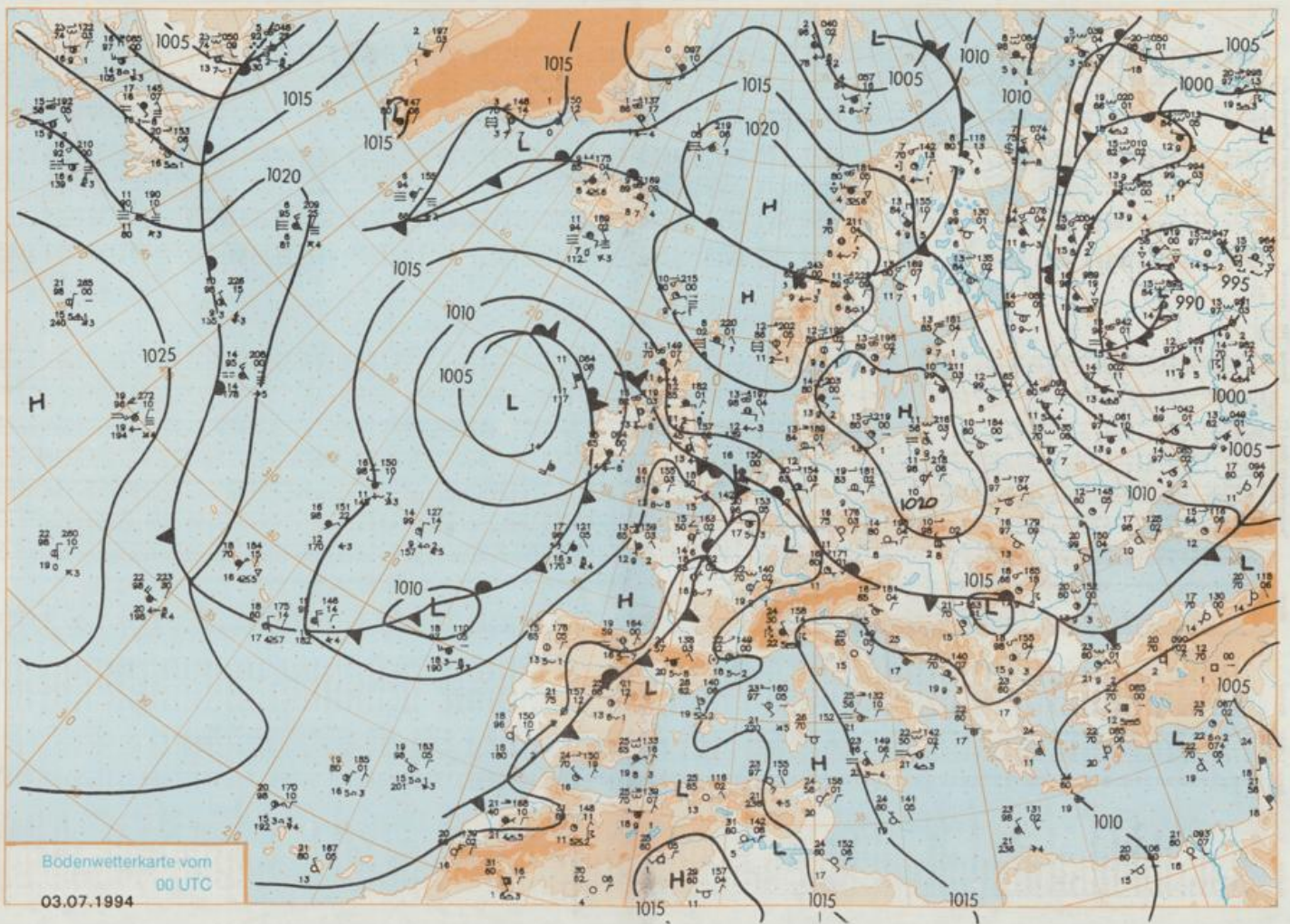
Das bislang für Deutschland wetterbestimmende Hoch über Skandinavien und dem Ostseeraum verlagert seinen Schwerpunkt bis Dienstag zum Nordkap. So können von Frankreich gewittrige Tiefausläufer etwa bis zur Elbe vordringen. Sie lenken feuchte Warmluft in den größten Teil Deutschlands, während im Nordosten noch trockene und heiße Luft wetterbestimmend bleibt.

Etwa nordöstlich der Elbe sonnig und nur leicht bewölkt und trocken. Höchsttemperaturen um 30 Grad C, nur an der Ostseeküste etwas kühler. Im größten Teil Deutschlands Wechsel zwischen lockerer und stärkerer Bewölkung und gebietsweise Schauer oder auch kräftige Gewitter. Frühtemperaturen 17 bis 22 Grad C. Höchstwerte um 26 Grad C, dabei zum Teil recht schwül. Im Osten mäßiger östlicher Wind, sonst von Gewitterböen abgesehen schwacher bis mäßiger Wind aus West bis Nordwest.

Weitere Aussichten für Mittwoch, 06.07.1994

Wolbig mit Aufheiterungen,
kaum Schauer. Warm.





Wettermeldungen von Sonntag, dem 3. Juli 1994 06 UTC

Station	Bar.-höhe (m)	Luftdr. red.NN (hPa)	Wetter	Wind km/h	Deutschland					Sonne Vort. Std.	RR 24h mm	Schnee höhe cm	Extremwerte der Lufttemperatur in der Dekade vom 1.07. bis 10.07.				
					Temperatur (Grad C)		Nacht 5 cm	Mittel Vortag	Max				Min	Tmax Datum	Tmin Datum		
					Tau-punkt	Luft 2 m											
Helgoland	8	1016.4	wolkenlos	E	21	17.9	15.4	21.5	18.8	17.2	16	13.7	1952	26.1	9.07.1959	7.2	3.07.1962
List / Sylt	29	1017.3	leicht bew.	E	18	16.7	14.5	23.5	18.1	14.7	13	12.8	1937	31.6	10.07.1941	8.0	3.07.1962
Leck	13	1018.2	leicht bew.	E	13	16.7	15.4	24.3	17.2	12.3	10	13.9	1974	32.1	7.07.1989	4.3	4.07.1990
Husum	37	1017.2	leicht bew.	E	9	17.7	15.4	23.3	17.5	13.9	13	12.2					
Schleswig	48	1017.8	leicht bew.	E	9	17.2	16.5	21.4	16.8	13.4	12	14.9	1947	31.6	2.07.1952	3.2	1.07.1954
Kiel	31	1017.6	leicht bew.	ENE	5	18.6	13.3	21.2	17.6	13.1	9	13.9	1940	33.4	1.07.1957	4.3	1.07.1954
Arkona	42	1019.6	leicht bew.	S	22	16.9	12.0	18.8	15.4	14.1	13	15.3	1951	28.4	2.07.1961	7.8	4.07.1962
Norderney	16	1015.2	leicht bew.	E	13	18.8	14.3	23.5	19.1	16.4	16	13.7	1947	31.2	7.07.1989	9.1	6.07.1954
Bremerhaven	11	1015.8	leicht bew.	E	13	18.2	13.2	27.0	21.1	16.0	14	12.5	1949	32.2	7.07.1989	7.1	1.07.1954
Cuxhaven	12	1016.5	wolkenlos	ESE	18	17.7	14.1	24.9	20.3	16.5	15	13.4	1946	32.2	4.07.1946	7.2	4.07.1962
Hamburg/Flugh.	16	1016.4	wolkenlos	ESE	9	18.7	11.9	27.0	20.4	14.4	10	14.5	1891	35.1	4.07.1946	3.4	1.07.1954
Lübeck	15	1017.4	leicht bew.	ENE	4	16.5	14.4	25.8	18.8	12.0	7	15.0	1890	35.6	1.07.1957	4.1	1.07.1929
Boitenhagen	17	1017.2	leicht bew.	ESE	11	17.2	12.5	18.9	17.5	15.5	12	15.2	1951	35.1	9.07.1959	5.8	1.07.1954
Schwern	68	1017.1	leicht bew.	E	8	18.6	12.4	26.3	20.4	14.8	11	15.7	1946	34.3	9.07.1959	5.7	1.07.1954
Warnemünde	10	1018.3	leicht bew.	SE	15	18.0	11.7	20.2	17.4	14.2	13	15.2	1951	34.2	9.07.1959	7.5	7.07.1954
Teterow	50	1017.9	leicht bew.	SSE	13	17.6	12.5	24.8	17.7	13.4	11	15.4	1947	34.5	8.07.1989	5.7	1.07.1954
Barth	7	1018.9	leicht bew.	SE	5	15.0	12.1	21.7	16.5	11.3	9	15.4					
Greifswald	6	1019.3	leicht bew.	SSE	15	16.2	10.5	20.5	16.5	11.4	9	15.4	1951	33.8	9.07.1959	5.0	1.07.1954
Ueckermünde	7	1019.8	leicht bew.	SSE	9	16.6	10.7	23.2	19.1	14.4	11	13.8	1951	36.0	10.07.1959	5.4	1.07.1956
Emden	12	1015.2	leicht bew.	ENE	9	17.5	14.4	27.6	21.0	15.5	15	13.5	1947	32.6	9.07.1959	5.6	1.07.1954
Oldenburg	20	1015.1	leicht bew.	E	13	19.4	13.9	29.0	22.6	16.7	15	12.7					
Bramen/Flugh.	5	1015.4	wolkig	E	11	18.7	12.1	28.3	22.3	16.2	15	14.8	1890	34.6	1.07.1957	3.0	2.07.1984
Sothau	78	1016.2	leicht bew.	ESE	5	18.2	11.7	29.0	22.1	15.4	13	15.5	1947	34.4	1.07.1957	3.6	2.07.1984
Boizenburg	46	1017.3	wolkenlos	ESE	15	16.9	12.1	27.0	20.1	14.4	14	15.2	1951	35.7	1.07.1957	6.0	1.07.1954
Lüchow	18	1017.0	wolkenlos	ESE	4	16.6	13.1	26.3	21.5	11.6	10	15.1	1955	36.5	10.07.1959	4.4	5.07.1964
Seehausen/Altm.	23	1017.5	leicht bew.	ESE	13	17.7	11.8	27.1	20.3	12.6	12	15.7					
Marnitz	85	1017.1	leicht bew.	ESE	8	16.7	11.6	27.1	19.6	11.5	8	X					
Neuruppin	39	1018.4	leicht bew.	E	9	17.0	11.8	26.0	20.9	15.1	14	15.4					
Neubrandenburg	80	1018.9	leicht bew.	ESE	11	16.3	11.0	25.3	18.1	13.7	12	15.8					
Angermünde	55	1018.9	leicht bew.	ESE	13	17.2	11.2	25.9	19.6	12.4	10	15.6	1951	36.4	10.07.1959	5.0	1.07.1956
Lingen	26	1013.8	leicht bew.	ESE	5	19.7	15.1	28.9	23.4	18.5	17	14.5	1951	34.4	9.07.1959	5.4	7.07.1964
Münst.-Osn./Flugh.	53	1014.0	leicht bew.	SE	8	21.5	14.3	30.2	24.5	20.4	17	13.8					
Osnabrück	97	1014.3	leicht bew.	ESE	8	21.0	14.2	29.3	23.4	18.9	16	13.7	1952	34.7	9.07.1959	5.9	1.07.1960
Diepholz	43	1014.7	leicht bew.	ESE	9	19.3	13.9	28.8	22.3	17.1	14	12.9	1952	35.3	9.07.1959	3.4	7.07.1964
Bad Salzuflen	139	1015.0	leicht bew.	S	5	22.5	11.8	28.7	23.2	20.9	18	13.7	1935	35.2	9.07.1959	3.5	7.07.1964
Hannover/Flugh.	59	1015.6	leicht bew.	ENE	9	18.5	13.2	27.8	22.1	14.7	14	14.5	1936	34.7	9.07.1959	3.3	7.07.1964
Braunschweig	88	1016.1	wolkenlos	SE	11	18.7	12.9	27.3	21.5	15.1	11	14.5	1891	35.2	2.07.1952	5.3	5.07.1964
Garlegen	48	1016.7	wolkenlos	still	5	18.3	12.8	28.9	22.6	10.8	9	15.0					
Magdeburg	85	1016.8	leicht bew.	ESE	5	18.6	12.2	28.6	20.8	14.2	11	15.4	1947	36.4	10.07.1959	5.4	7.07.1964
Potsdam	100	1017.8	leicht bew.	E	18	16.9	10.4	27.8	20.5	14.9	13	15.6	1893	38.2	10.07.1959	6.2	7.07.1964
Berlin-Temp.	49	1018.3	leicht bew.	ESE	13	18.6	10.1	27.8	22.0	15.2	12	15.4	1876	37.0	10.07.1959	5.4	9.07.1948
Lindenberg	104	1018.5	leicht bew.	E	11	16.6	10.6	27.7	21.6	14.7	14	15.2	1947	37.3	10.07.1959	6.1	7.07.1964
Manschnow	16	1018.6	leicht bew.	E	17	15.7	10.6	26.6	20.1	12.2	9	13.8					
Düsseldorf/Flugh.	41	1014.8	leicht bew.	WSW	9	19.7	17.4	32.3	26.2	19.2	17	11.7	1969	36.6	3.07.1976	4.8	1.07.1984
Bocholt	24	1013.9	leicht bew.	S	4	20.0	18.2	31.0	24.0	17.4	15	12.8	1947	36.3	9.07.1959	4.8	6.07.1951
Essen	161	1014.4	leicht bew.	SSW	13	20.1	17.4	31.0	25.4	19.9	18	13.3	1935	34.5	9.07.1959	4.4	5.07.1964
Luedenscheid	392	1014.2	leicht bew.	ENE	2	20.9	16.5	28.4	23.8	18.1	14	12.0					
Kahler Asten	859	-	leicht bew.	SSW	17	19.7	11.6	24.7	20.1	17.2	13	13.0	1955	30.4	4.07.1957	2.4	5.07.1964
Bad Lippspringe	158	1014.3	leicht bew.	ENE	2	23.4	13.0	29.7	24.1	21.5	18	13.3	1951	35.6	2.07.1952	3.4	1.07.1984
Kassel	233	1016.1	leicht bew.	still	18.9	14.0	28.8	23.4	17.7	14	11.6		1951	36.7	10.07.1959	4.6	7.07.1964
Göttingen	171	1016.6	leicht bew.	still	16.2	14.1	27.3	20.8	13.6	13	12.7		1947	35.0	10.07.1959	1.4	7.07.1964
Leinefelde	356	1015.9	leicht bew.	still	19.4	13.7	26.8	20.4	16.3	12	13.8		1957	33.9	10.07.1959	3.4	5.07.1964
Braunlage	610	1015.9	leicht bew.	N	4	18.4	14.1	25.2	19.2	13.2	10	14.2	1936	32.0	7.07.1957	2.7	7.07.1964
Brocken	1153	-	wolkenlos	SSW	9	18.3	9.0	19.1	15.9	13.8	11	14.5	1951	27.3	10.07.1959	-0.1	1.07.1960
Artern	166	1016.8	wolkenlos	still	17.0	13.2	28.2	21.4	13.8	13	13.5		1954	36.5	10.07.1959	4.6	7.07.1964
Leipzig/Flugh.	149	1016.7	leicht bew.	SSW	5	18.3	13.6	28.1	23.0	14.4	13	15.2	1951	36.2	10.07.1959	5.5	7.07.1964
Wittenberg	106	1017.2	leicht bew.	ESE	11	18.8	9.6	29.2	23.0	15.9	14	14.8	1951	36.7	10.07.1959	5.4	3.07.1979
Oschatz	152	1016.6	leicht bew.	still	17.0	12.3	29.4	22.6	10.9	9	15.2						
Dresden/Flugh.	230	1016.6	wolkenlos	S	8	19.9	11.4	28.6	22.8	16.2	14	15.5	1917	36.0	7.07.1957	6.3	9.07.1928
Doberlug-Kir.	100	1017.2	leicht bew.	E	5	18.5	12.6	29.0	22.2	11.8	8	15.5	1951	36.6	10.07.1959	3.4	9.07.1962
Cottbus	70	1018.0	wolkenlos	E	8	17.2	9.7	28.9	22.4	14.0	13	15.5	1951	37.5	10.07.1959	5.1	3.07.1979
Görlitz	238	1017.7	wolkenlos	ESE	4	17.2	9.8	26.4	20.9	13.1	12	15.1	1951	33.3	5.07.1957	4.3	6.07.1951
Aachen	205	1014.5	leicht bew.	WSW	2	19.4	18.0	25.9	18.6	17	13.4		1891	35.2	2.07.1894	5.8	1.07.1984
Nürnberg	629	1013.6	leicht bew.	S	5	24.3	17.1	28.9	23.6	22.0	18	12.7	1947	31.9	2.07.1952	3.5	5.07.1964
Köln-Bonn/Flugh.	100	1014.9	leicht bew.	still	20.6	16.8	32.2	25.9	18.1	17	12.6		1958	36.9	9.07.1959	2.9	1.07.1984
Bendorf	129	1015.2	leicht bew.	S	2	19.6	18.6	32.0	24.6	17.5	16	12.2	1951	37.5	6.07.1957	6.5	2.07.1960
Bad Marienberg	555	1014.7	leicht bew.	ESE	4	21.2	13.6	27.1	22.0	19.0	15	13.3	1963	32.5	4.07.1976	3.9	1.07.1984
Gießen	195	1015.8	wolkenlos	NNW	5	18.9	16.2	30.5	23.7	17.5	15	10.5	1939	38.0	2.07.1952	4.4	7.07.1964
Bad Hersfeld	225	1016.3	leicht bew.	still	16.9	14.0	29.6	23.4	15.6	14	9.9		1949	37.1	2.07.1952	3.2	7.07.1964
Wasserkuppe	925	-	leicht bew.	SSE	18	20.5	10.7	26.5	20.7	17.4	14	13.2	1936	30.5	7.07.1957	1.9	4.07.1962
Meiningen	453	1016.8	leicht bew.	S	4	18.4	11.7	28.3	21.9	16.1	13	12.7	1979	30.2	10.07.1984	4.6	3.07.1979
Schmücke	948	-	leicht bew.	SSW	4	18.2	7.8	24.7	19.0	16.2	12	11.7	1979	26.6	10.07.1984	2.7	1.07.1984
Erturt/Flugh.	323	1016.7	leicht bew.	SW	4	17.4	13.5	27.7	22.2	15.6	13	14.3	1967	32.8	4.07.1976	3.3	1.07.1984
Neuhaus a.R.	851	-	leicht bew.	S	8	19.4	8.2	25.1	20.0	15.9	11	12.0					
Gera-Leumnitz	311	1016.2	wolkenlos	SW	8	19.0	10.8	28.1	22.3	14.9	13	14.7	1952	36.7	7.07.1957	3.6	3.07.1979
Pflauren	389	1016.9	wolkenlos	SW	8	17.1	1										