

Wetterkarte

ISSN 0936-5818

D 7311 A

Amtsblatt des Deutschen Wetterdienstes

Erscheint täglich
Nur Postbezug

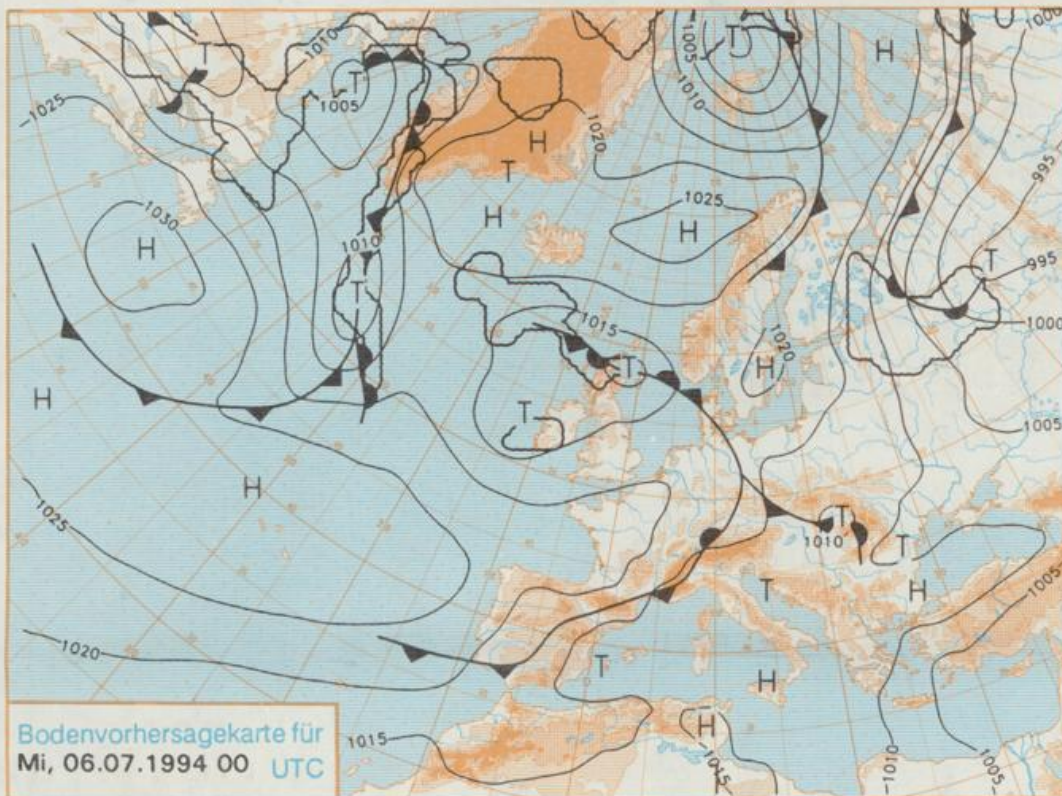
Druck und Verlag: Deutscher Wetterdienst, Zentralamt
Frankfurter Straße 135, 63067 Offenbach am Main
Postanschrift: 63004 (Postfach), Telefon: (069) 80 62-2283
Telefax: (069) 4152871, Telefax: (069) 80 62-2484
Postgirokonto Frankfurt: BLZ 500 100 60, KfNr. 490 31-608

Schutzgebühr monatlich DM 28,-
einschließlich Versandkosten,
Einzelpreis DM 1,20
zuzüglich Versandkosten

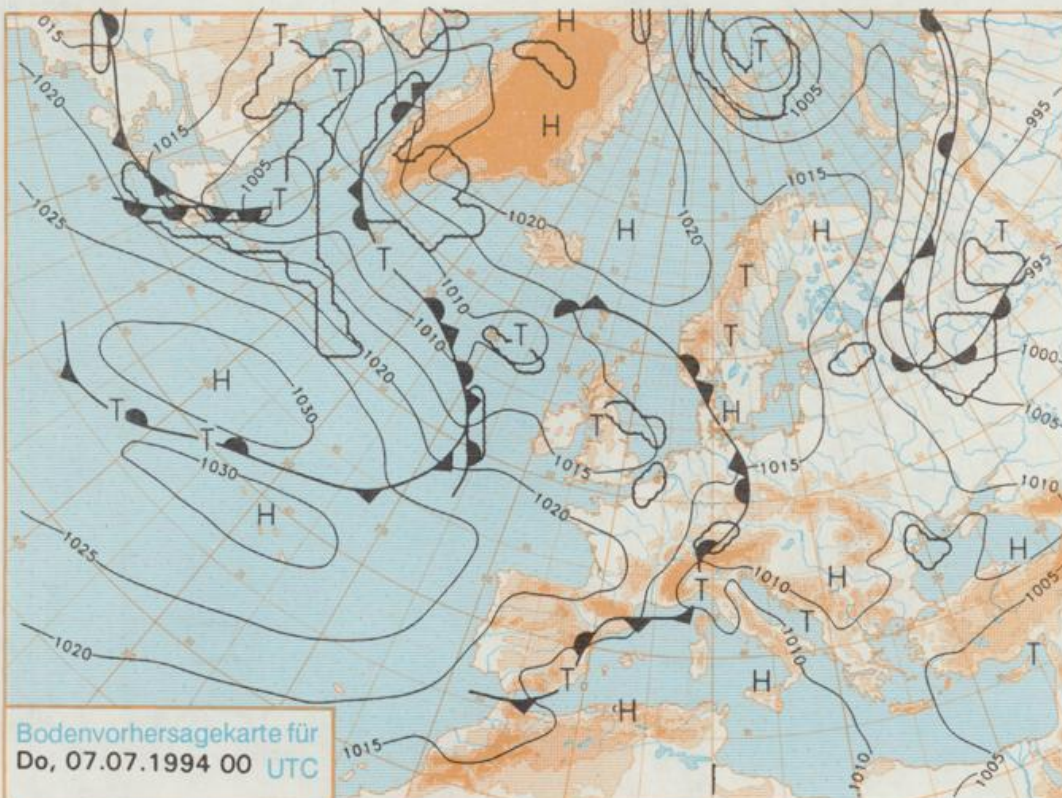
Jahrgang 1994

Montag, den 04. Juli

Nummer 185



Stereographische Projektion 1 : 60 000 000 60°N



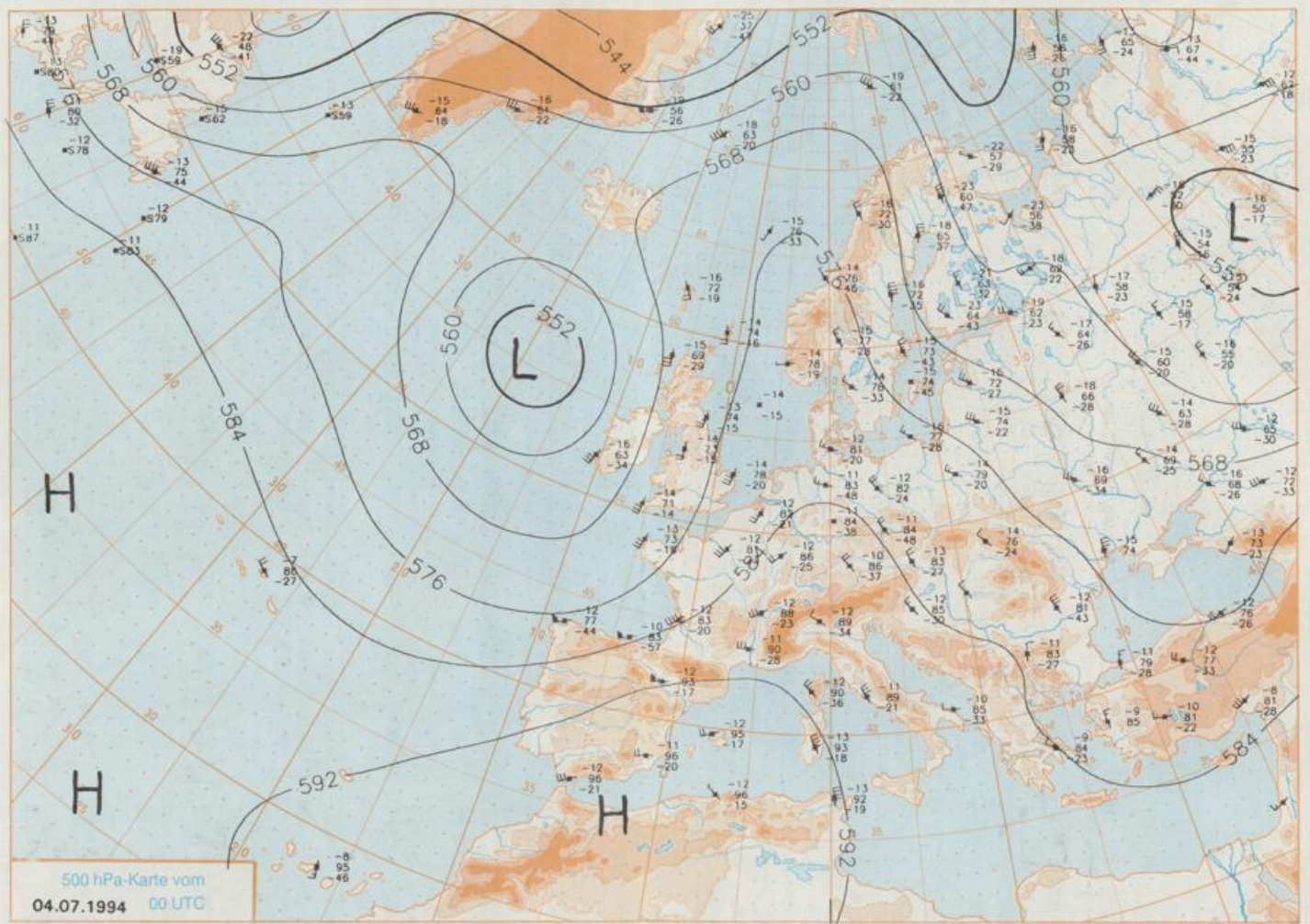
Deutschland-Vorhersage für Mittwoch, 06.07.1994

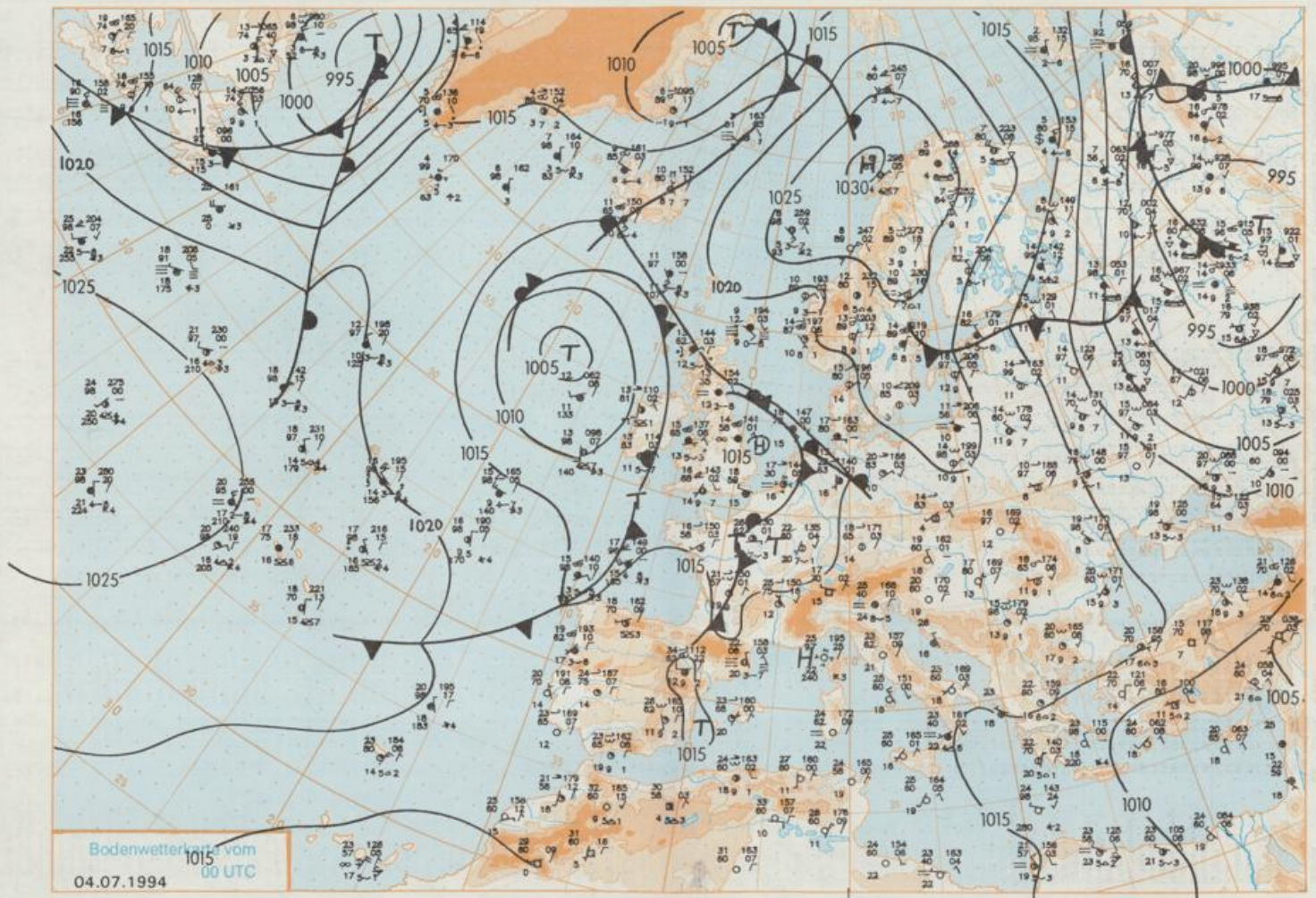
Die Tiefdruckrinne, die am Montag 00 UTC über dem westlichen Mitteleuropa lag, schwenkt ostwärts und beendet mit örtlich heftigen Gewittern die heiße Witterung des Wochenendes. Macht sich am Mittwoch über Deutschland zunächst Zwischenhocheinfluß bemerkbar, so greift im Tagesverlauf ein Höhentrog auf Nordwestfrankreich über, dessen Hebungsgebiet am Abend den Westen erfaßt.

Im Osten anfangs noch starke Bewölkung und vereinzelt Schauer. Später hier - wie bereits im übrigen Deutschland - wolkig mit sonnigen Abschnitten und weitgehend trocken. Gegen Abend im Westen Bewölkungsverdichtung und in der Nacht zu Donnerstag einzelne Schauer, örtlich auch Gewitter. Frühtemperaturen zwischen 13 und 18 Grad C. Tageshöchstwerte zwischen 20 Grad im Norden und 27 Grad C im Süden. Schwacher bis mäßiger Wind aus nordwestlichen Richtungen.

Weitere Aussichten für Donnerstag, 07.07.1994

Anfangs wolkig, später heiter, meist trocken. Vorübergehend noch etwas sinkende Temperaturen.





Wettermeldungen von Montag, dem 4. Juli 1994 06 UTC

Station	Bar.-höhe (m)	Luftdr. red.NN (hPa)	Wetter	Wind km/h	Temperatur (Grad C)				Nacht 5 km	Sonne Vort. Std.	RR 24h mm	Schnee höhe cm	Extremwerte der Lufttemperatur in der Dekade vom 1.07. bis 10.07.				
					Luft	Tau-punkt	Max	Mittel Vortag					Min	in der Dekade	Tmax Datum	Tmin Datum	
					2 m	1 m	2 m	2 m					2 m	1.07.	10.07.		
Helgoland	8	1014.7	leicht bew.	ESE	28	18.8	15.6	23.8	20.0	18.6	18	12.4	1952	26.1	9.07.1959	7.2	3.07.1962
List / Sylt	29	1015.6	wolkenlos	E	30	19.0	15.2	26.5	21.2	17.9	16	12.9	1937	31.6	10.07.1941	8.0	3.07.1962
Leck	13	1016.3	leicht bew.	E	18	19.1	15.5	27.6	21.3	15.6	14	13.0	1974	32.1	7.07.1989	4.3	4.07.1990
Husum	37	1016.3	leicht bew.	E	21	19.7	15.2	27.2	21.4	15.6	14	12.7					
Schleswig	48	1016.9	leicht bew.	E	13	18.7	16.4	25.9	20.9	16.2	15	13.8	1947	31.6	2.07.1952	3.2	1.07.1954
Kiel	31	1016.9	leicht bew.	E	8	19.9	14.4	26.8	21.9	16.5	15	13.5	1940	33.4	1.07.1957	4.3	1.07.1954
Arkona	42	1018.9	leicht bew.	E	18	16.6	14.5	19.7	16.6	14.4	13	14.4	1951	26.4	2.07.1961	7.8	4.07.1962
Norderney	16	1013.3	leicht bew.	ESE	17	20.8	16.3	26.7	22.6	20.1	19	13.5	1947	31.2	7.07.1989	9.1	6.07.1954
Bremerhaven	11	1014.9	wolkig	ESE	9	20.8	12.8	30.6	25.0	19.6	18	12.0	1949	32.2	7.07.1989	7.1	1.07.1954
Cuxhaven	12	1015.4	leicht bew.	ESE	18	19.8	15.0	27.4	22.4	18.5	18	12.7	1946	32.2	4.07.1946	7.2	4.07.1962
Hamburg/Flugh.	16	1016.0	leicht bew.	ESE	11	20.6	12.5	30.7	24.7	18.3	16	12.4	1891	35.1	4.07.1946	3.4	1.07.1954
Lübeck	15	1016.9	leicht bew.	E	8	18.7	15.0	31.5	23.4	14.7	10	13.8	1890	35.6	1.07.1957	4.1	1.07.1929
Boltenhagen	17	1016.7	leicht bew.	E	11	19.6	14.0	31.0	20.7	17.4	15	14.6	1951	35.1	9.07.1959	5.8	1.07.1954
Schwerin	68	1016.6	leicht bew.	E	9	19.7	14.0	30.7	24.3	17.6	15	14.4	1946	34.3	9.07.1959	5.7	1.07.1954
Warnemünde	10	1017.8	leicht bew.	E	8	19.1	13.7	28.9	21.9	15.7	15	14.7	1951	34.2	9.07.1959	7.5	7.07.1954
Teterow	50	1017.1	leicht bew.	E	5	17.5	14.9	28.1	21.4	12.6	11	14.5	1947	34.5	8.07.1989	5.7	1.07.1954
Barth	7	1018.3	leicht bew.	E	8	17.8	14.1	26.4	19.4	13.5	10	13.8					
Greifswald	6	1018.3	leicht bew.	still		18.7	14.5	26.1	18.8	12.7	10	13.1	1951	33.8	9.07.1959	5.0	1.07.1954
Ueckermünde	7	1018.7	leicht bew.	still		19.1	11.8	25.5	21.4	14.3	9	13.4	1951	36.0	10.07.1959	5.4	1.07.1956
Erden	12	1012.6	wolkenlos	E	9	21.2	15.6	31.2	24.6	19.6	18	12.2	1947	32.6	9.07.1959	5.6	1.07.1954
Oldenburg	20	1014.1	Gewitter	ESE	13	19.8	18.0	33.1	25.8	20.1	19	11.4					
Bremen/Flugh.	5	1015.3	Gewitter	WNW	11	19.0	15.3	32.2	25.4	18.8	17	11.1	1890	34.6	1.07.1957	3.0	2.07.1984
Soltau	78	1015.3	stark bew.	ESE	9	21.2	12.3	32.9	25.6	18.7	17	13.0	1947	34.4	1.07.1957	3.6	2.07.1984
Boizenburg	46	1016.5	leicht bew.	ESE	13	18.8	13.4	31.0	24.1	16.3	16	12.9	1951	35.7	1.07.1957	6.0	1.07.1954
Lüchow	18	1016.1	leicht bew.	ENE	5	18.6	13.5	32.0	24.8	13.1	12	13.2	1955	36.5	10.07.1959	4.4	5.07.1964
Seehausen/Altm.	23	1016.6	leicht bew.	ESE	9	19.4	12.8	30.8	24.1	13.9	13	13.4					
Marnitz	85	1016.3	leicht bew.	E	4	18.3	12.8	30.0	22.3	13.4	10	X					
Neuruppin	39	1017.3	leicht bew.	E	8	18.6	12.5	28.7	23.2	17.4	16	14.6					
Neubrandenburg	80	1017.7	leicht bew.	E	11	18.2	14.1	28.1	20.1	12.9	12	14.8					
Angermünde	55	1017.4	leicht bew.	ENE	5	19.0	11.7	28.8	21.4	13.5	10	15.2	1951	36.4	10.07.1959	5.0	1.07.1956
Lingen	26	1012.1	leicht bew.	ENE	5	22.0	18.8	32.5	26.2	20.9	20	12.4	1951	34.4	9.07.1959	5.4	7.07.1964
Münst.-Osn./Flugh.	53	1012.4	leicht bew.	SE	5	23.6	17.1	33.0	26.5	19.6	16	13.7					
Osnabrück	97	1012.7	leicht bew.	E	5	23.0	17.5	33.5	27.1	21.1	18	13.2	1952	34.7	9.07.1959	5.9	1.07.1960
Diepholz	43	1013.4	leicht bew.	NE	8	21.2	16.9	32.5	26.6	20.4	18	12.0	1952	35.3	9.07.1959	3.4	7.07.1964
Bad Salzuflen	139	1012.9	leicht bew.	S	8	24.5	15.2	32.1	26.8	22.6	20	13.5	1935	35.2	9.07.1959	3.5	7.07.1964
Hannover/Flugh.	59	1014.2	leicht bew.	E	15	21.1	13.3	32.1	25.5	18.2	17	12.3	1936	34.7	9.07.1959	3.3	7.07.1964
Braunschweig	88	1014.8	leicht bew.	ESE	4	20.7	15.2	32.3	24.7	17.0	14	14.2	1891	35.2	2.07.1952	5.3	5.07.1964
Gardelegen	48	1015.6	leicht bew.	still		20.3	13.5	32.9	25.8	12.9	11	13.8					
Magdeburg	85	1015.7	leicht bew.	still		20.6	13.9	31.8	25.3	14.7	13	14.5	1947	36.4	10.07.1959	5.4	7.07.1964
Potsdam	100	1016.7	leicht bew.	E	17	18.4	11.9	30.4	23.0	17.2	15	14.7	1893	38.2	10.07.1959	6.2	7.07.1964
Berlin-Temp.	49	1016.7	leicht bew.	E	9	19.6	10.9	30.6	24.4	17.4	17	14.8	1876	37.0	10.07.1959	5.4	9.07.1948
Lindenberg	104	1017.1	leicht bew.	E	13	18.3	11.0	30.8	23.8	16.5	16	14.6	1947	37.3	10.07.1959	6.1	7.07.1964
Manschnow	16	1017.2	leicht bew.	ENE	13	17.1	10.4	29.6	22.3	14.6	13	13.5					
Düsseldorf/Flugh.	41	1012.0	leicht bew.	SSE	9	23.3	19.5	33.0	25.7	19.0	18	11.2	1969	36.6	3.07.1976	4.8	1.07.1984
Bocholt	24	1011.8	leicht bew.	E	4	21.7	20.9	32.3	25.3	19.1	18	13.5	1947	36.3	9.07.1959	4.8	6.07.1951
Essen	161	1011.8	leicht bew.	SE	8	24.5	18.8	32.4	26.9	21.8	19	11.9	1935	34.5	9.07.1959	4.4	5.07.1964
Luedenscheid	392	1012.9	leicht bew.	E	4	20.7	17.5	32.2	26.4	19.0	16	11.7					
Kahler Asten	859	-	leicht bew.	SSE	15	22.7	14.4	28.1	22.7	19.2	13	12.4	1955	30.4	4.07.1957	2.4	5.07.1964
Bad Lippspringe	158	1012.3	wolkenlos	SE	11	25.8	14.7	33.4	26.0	23.1	18	11.0	1951	35.6	2.07.1952	3.4	1.07.1984
Kassel	233	1014.3	wolkenlos	still		22.2	18.9	32.4	26.2	19.6	15	13.1	1951	36.7	10.07.1959	4.6	7.07.1964
Göttingen	171	1014.7	wolkenlos	WNW	2	18.7	16.9	32.5	23.8	15.8	15	13.3	1947	35.0	10.07.1959	1.4	7.07.1964
Leinefelde	356	1014.7	wolkenlos	still		21.3	14.5	31.0	23.8	19.1	14	12.8	1957	33.9	10.07.1959	3.4	5.07.1964
Braunlage	610	1014.7	leicht bew.	NE	8	20.9	13.7	28.9	22.4	15.9	12	13.6	1936	32.0	7.07.1957	2.7	7.07.1964
Brocken	1153	-	leicht bew.	S	22	20.0	9.9	22.4	19.8	18.9	14	11.2	1951	27.3	10.07.1959	-0.1	1.07.1960
Artern	166	1015.7	wolkenlos	still		18.9	15.7	32.4	24.4	16.1	15	13.7	1954	36.5	10.07.1959	4.6	7.07.1964
Leipzig/Flugh.	149	1015.7	wolkenlos	SSE	5	20.8	15.5	31.3	25.8	17.6	16	14.6	1951	36.2	10.07.1959	5.5	7.07.1964
Wittenberg	106	1016.1	leicht bew.	E	4	21.4	12.5	33.2	25.7	17.7	15	14.4	1951	36.7	10.07.1959	5.4	3.07.1979
Oschatz	152	1015.5	leicht bew.	still		19.0	15.5	31.6	22.7	13.8	12	14.9					
Dresden/Flugh.	230	1015.9	leicht bew.	S	13	20.4	13.6	31.6	26.0	18.1	17	15.2	1917	36.0	7.07.1957	6.3	9.07.1928
Doberlug-Kir.	100	1016.1	leicht bew.	still		18.6	15.5	31.9	23.5	13.5	10	14.8	1951	36.6	10.07.1959	3.4	9.07.1962
Cottbus	70	1016.6	leicht bew.	ENE	8	18.4	11.6	31.8	24.9	16.6	13	15.1	1951	37.5	10.07.1959	5.1	3.07.1979
Görlitz	238	1016.4	leicht bew.	SSE	8	20.2	12.5	30.2	23.8	15.5	14	14.9	1951	33.3	5.07.1957	4.3	6.07.1951
Aachen	205	1011.6	leicht bew.	W	4	23.7	20.1	31.2	26.0	21.3	20	10.8	1891	35.2	2.07.1894	5.8	1.07.1984
Nürburg	629	1012.0	leicht bew.	S	11	25.3	17.5	31.9	25.9	21.9	20	10.5	1947	31.9	2.07.1952	3.5	5.07.1964
Köln-Bonn/Flugh.	100	1012.3	leicht bew.	ESE	11	23.9	16.3	34.8	26.3	19.2	18	9.7	1958	36.9	9.07.1959	2.9	1.07.1984
Bendorf	129	1013.4	leicht bew.	S	2	21.0	18.7	34.9	26.2	18.9	18	11.1	1951	37.5	6.07.1957	6.5	2.07.1960
Bad Marienberg	555	1012.8	leicht bew.	ESE	5	24.0	15.8	30.5	25.2	22.3	18	12.6	1963	32.5	4.07.1		