

Wetterkarte

ISSN 0936-5818

D 7311 A

Amtsblatt des Deutschen Wetterdienstes

Erscheint täglich
Nur Postbezug

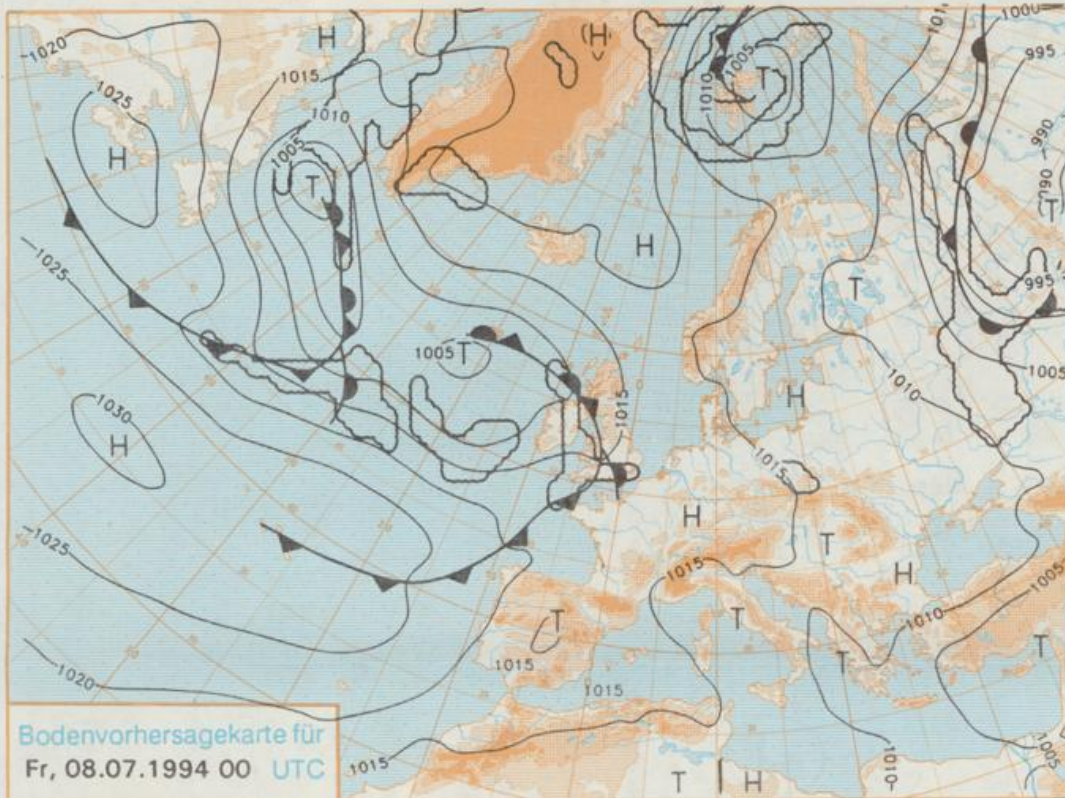
Druck und Verlag: Deutscher Wetterdienst, Zentralamt
Frankfurter Straße 135, 63067 Offenbach am Main
Postanschrift: 63004 (Postfach), Telefon: (069) 80 62-2263
Telefax: (069) 4152871, Telefax: (069) 80 62-2484
Postgirokonto Frankfurt: BLZ 500 100 60, KINr. 490 31-606

Schutzgebühr monatlich DM 26,-
einschließlich Versandkosten,
Einzelpreis DM 1,20
zuzüglich Versandkosten

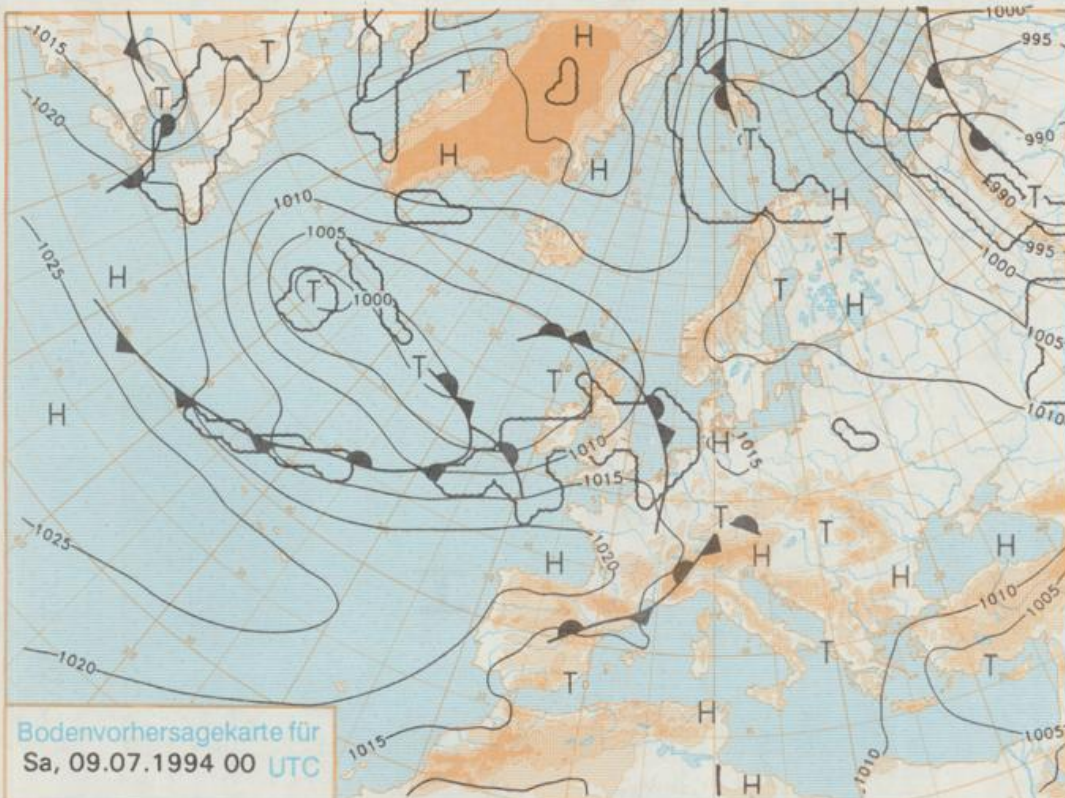
Jahrgang 1994

Mittwoch, den 06. Juli

Nummer 187



Stereographische Projektion 1 : 60 000 000 60°N



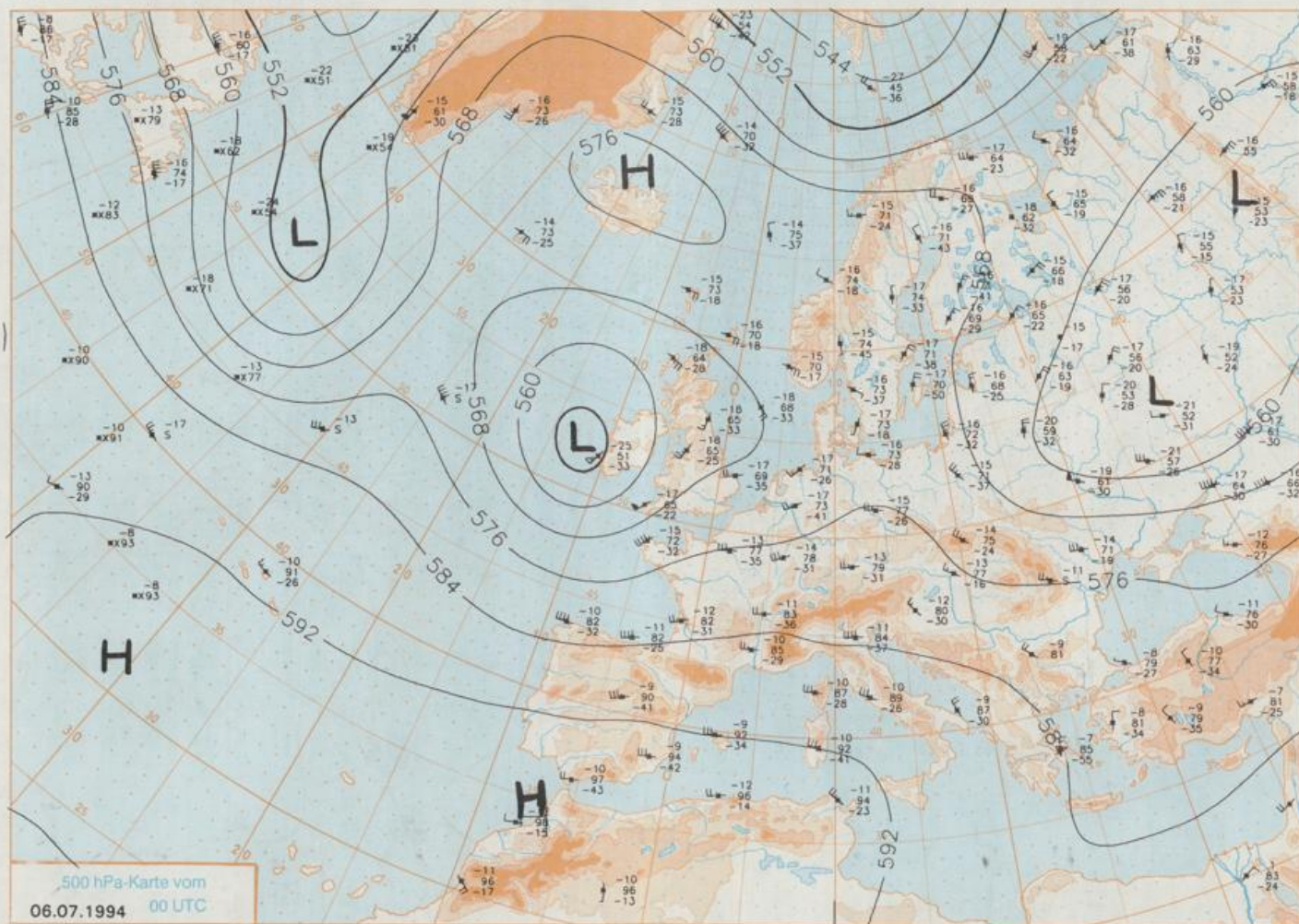
Deutschland-Vorhersage für Freitag, 08.07.1994

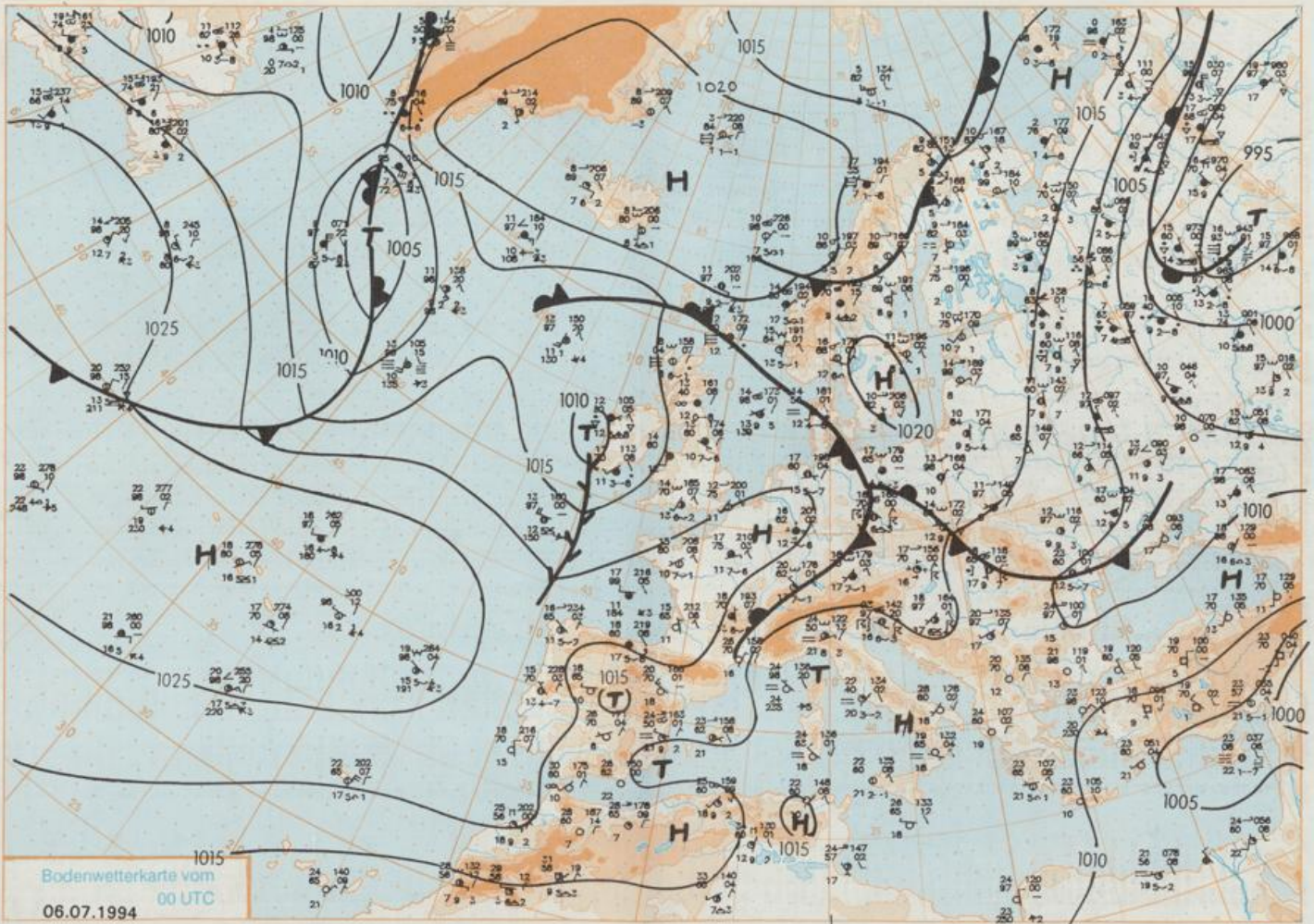
Die am Mittwoch 00 UTC noch über dem Nordosten und Süden Deutschlands vorhandenen Reste eines Frontensystems schwächen sich ab. Bis Freitag gelangt die eingeflossene etwas kühlere Luft allmählich, vor allem in der Mitte und im Süden, wieder unter Hochdruckeinfluß und erwärmt sich dabei. Am Samstag wird dann hauptsächlich der Norden von einer ostwärts ziehenden Okklusion beeinflusst.

Im Norden wolkelig und einzelne schauerartige Regenfälle, sonst nach Süden hin zunehmend sonnige Abschnitte und weitgehend trocken. Tiefsttemperaturen 11 bis 16 Grad C. Höchsttemperaturen 23 bis 28 Grad C. Schwacher Wind aus unterschiedlichen Richtungen.

Weitere Aussichten für Samstag, 09.07.1994

Im Norden zeitweise Durchzug von starker Bewölkung und Regen, sonst heiter bis wolkelig, einzelne gewittrige Schauer. Leichter Temperaturanstieg.





Wettermeldungen von Mittwoch, dem 6. Juli 1994 06 UTC

Station	Bar.-höhe (m)	Luftdr. red.NN (hPa)	Wetter	Wind km/h	Temperatur (Grad C)					Sonne Vort. Std.	RR 24h mm	Schnee höhe cm	Extremwerte der Lufttemperatur in der Dekade vom 1.07. bis 10.07. Datum					
					Luft 2 m	Tau-punkt	Max Vortag	Mittel Min	Nacht 2 m 5 cm				Tmax Datum	Tmin Datum	Tmax Datum	Tmin Datum		
																	13	16
Helgoland	8	1019.2	leicht bew.	S	13	16.2	13.7	18.3	16.7	15.3	13	6.6		1952	26.1	9.07.1959	7.2	3.07.1962
List / Sylt	29	1018.7	leicht bew.	WSW	4	15.7	13.5	17.6	16.2	14.0	11	0.3	4	1937	31.6	10.07.1941	8.0	3.07.1962
Leck	13	1019.4	leicht bew.	still		13.9	12.7	18.9	16.4	9.7	8		23	1974	32.1	7.07.1989	4.3	4.07.1990
Husum	37	1019.4	leicht bew.	SSW	2	14.9	14.3	19.1	16.2	11.4	9	0.2	2					
Schleswig	48	1019.6	leicht bew.	WSW	4	14.6	14.5	19.2	16.4	12.4	10	0.1	0.7	1947	31.6	2.07.1952	3.2	1.07.1954
Kiel	31	1018.8	leicht bew.	WSW	4	15.8	14.0	20.7	17.3	11.1	9	0.3	6	1940	33.4	1.07.1957	4.3	1.07.1954
Arkona	42	1019.4	stark bew.	ENE	13	14.2	13.2	15.9	14.3	13.7	13	3.7	2	1951	28.4	2.07.1961	7.8	4.07.1962
Norderney	16	1019.0	leicht bew.	S	13	16.6	13.1	19.7	17.2	14.8	13	9.2	0.0	1947	31.2	7.07.1989	9.1	6.07.1954
Bremerhaven	11	1019.5	stark bew.	SSE	4	16.2	13.6	21.5	18.1	14.7	12	4.0	0.0	1949	32.2	7.07.1989	7.1	1.07.1954
Cuxhaven	12	1019.8	leicht bew.	S	8	16.2	13.5	19.8	17.6	14.4	10	6.1	0.1	1946	32.2	4.07.1946	7.2	4.07.1962
Hamburg/Flugh.	16	1019.3	wolkenlos	N	4	15.8	13.3	23.3	19.2	13.0	11	3.5		1891	35.1	4.07.1946	3.4	1.07.1954
Lübeck	15	1019.5	leicht bew.	W	2	15.1	14.3	23.9	19.1	13.2	-9	5.1	11	1890	35.6	1.07.1957	4.1	1.07.1929
Boitenhagen	17	1018.8	wolkig	N	15	16.2	13.7	19.7	17.0	14.7	13	1.4	2	1951	35.1	9.07.1959	5.8	1.07.1954
Schwerin	68	1018.9	leicht bew.	NNW	9	15.5	14.2	23.6	18.8	14.9	13	1.9	11	1946	34.3	9.07.1959	5.7	1.07.1954
Warnemünde	10	1019.4	wolkig	NNE	4	15.1	12.5	18.6	16.3	14.4	14	0.4	3	1951	34.2	9.07.1959	7.5	7.07.1954
Teterow	50	1018.5	wolkig	NNW	4	15.6	13.8	20.8	16.3	13.1	12	2.2		1947	34.5	8.07.1989	5.7	1.07.1954
Barth	7	1019.2	leicht bew.	NE	9	15.7	13.5	17.5	15.7	14.0	13	1.5	0.0					
Greifswald	6	1018.8	leicht bew.	ENE	8	16.1	12.5	17.8	15.8	14.9	14	2.2	0.0	1951	33.8	9.07.1959	5.0	1.07.1954
Ueckermünde	7	1018.7	wolkig	NE	8	16.5	14.6	19.4	16.9	16.0	15	1.9	0.0	1951	36.0	10.07.1959	5.4	1.07.1956
Emden	12	1019.1	leicht bew.	SW	9	15.8	12.8	21.7	17.8	14.1	12	3.0		1947	32.6	9.07.1959	5.6	1.07.1954
Oldenburg	20	1019.3	wolkig	S	2	18.8	16.1	24.7	18.7	14.6	13	4.1	0.0					
Bremen/Flugh.	5	1019.4	stark bew.	still		16.5	14.9	22.9	18.6	12.7	11	4.2	0.0	1890	34.6	1.07.1957	3.0	2.07.1984
Soltau	78	1019.5	stark bew.	NNE	4	15.7	13.6	23.5	18.9	14.9	14	5.2		1947	34.4	1.07.1957	3.6	2.07.1984
Boizenburg	46	1019.8	leicht bew.	N	5	15.3	13.7	25.4	19.6	14.0	14	5.5		1951	35.7	1.07.1957	6.0	1.07.1954
Lüchow	18	1018.9	leicht bew.	N	9	16.5	14.6	26.5	20.8	15.3	15	8.3	0.0	1955	36.5	10.07.1959	4.4	5.07.1964
Seehausen/Altm.	23	1019.2	stark bew.	N	8	16.7	15.9	27.6	20.9	15.5	14	4.5	0.1					
Marnitz	85	1018.4	wolkig	N	5	15.9	13.3	24.1	19.1	14.2	11	X	0.0					
Neuruppin	39	1019.0	leicht bew.	still		15.6	12.9	24.2	19.8	14.1	13	4.9	0.7					
Neubrandenburg	80	1018.6	wolkig	NE	11	16.2	14.0	22.1	16.1	12.7	12	1.3	0.0					
Angermünde	55	1017.8	wolkig	N	9	16.5	14.6	23.0	17.1	13.3	11	2.3	0.9	1951	36.4	10.07.1959	5.0	1.07.1956
Lingen	26	1018.5	wolkig	still		16.4	12.5	21.9	18.4	14.8	14			1951	34.4	9.07.1959	5.4	7.07.1964
Münst.-Osn./Flugh.	53	1019.0	stark bew.	N	8	15.8	14.0	20.9	18.2	14.4	13	1.2						
Osnabrück	97	1019.3	wolkig	NNE	5	16.8	13.8	21.2	18.0	15.9	15	1.5		1952	34.7	9.07.1959	5.9	1.07.1960
Diepholz	43	1019.2	bedeckt	E	2	16.2	13.4	22.1	18.6	16.1	15	5.0	0.2	1952	35.3	9.07.1959	3.4	7.07.1964
Bad Salzuflen	139	1018.9	stark bew.	ENE	5	16.6	15.0	22.6	18.5	15.3	14	5.5		1935	35.2	9.07.1959	3.5	7.07.1964
Hannover/Flugh.	59	1018.8	stark bew.	still		15.8	13.9	24.2	19.9	14.4	12	6.2		1936	34.7	9.07.1959	3.3	7.07.1964
Braunschweig	88	1019.1	stark bew.	ENE	8	16.8	14.7	24.9	20.0	16.0	15	7.8		1891	35.2	2.07.1952	5.3	5.07.1964
Gardelegen	48	1018.6	stark bew.	N	8	17.3	16.0	26.5	20.9	16.1	15	7.8						
Magdeburg	85	1018.6	wolkig	still		17.3	15.7	27.1	20.7	15.2	13	4.8	0.0	1897	36.4	10.07.1959	5.4	7.07.1964
Potsdam	100	1018.4	leicht bew.	N	5	15.9	12.8	24.8	20.1	13.9	13	4.8		1893	38.2	10.07.1959	6.2	7.07.1964
Berlin-Temp.	49	1017.9	leicht bew.	NNE	5	18.2	11.0	25.5	20.9	14.1	11	4.8		1876	37.0	10.07.1959	5.4	9.07.1948
Lindenberg	104	1018.0	leicht bew.	NNW	8	16.8	12.3	24.5	19.6	13.6	12	5.7		1947	37.3	10.07.1959	6.1	7.07.1964
Manschnow	16	1017.5	leicht bew.	N	8	16.3	12.7	22.5	17.5	12.6	11	2.4	0.1					
Düsseldorf/Flugh.	41	1019.4	stark bew.	NNW	4	16.7	14.1	21.5	17.9	15.5	15	1.1		1969	36.6	3.07.1976	4.8	1.07.1984
Bocholt	24	1019.3	stark bew.	still		15.9	13.6	22.2	18.5	14.9	15	2.8		1947	36.3	9.07.1959	4.8	6.07.1951
Essen	161	1019.2	stark bew.	NNW	5	16.4	12.6	21.0	17.6	15.8	15	2.1		1935	34.5	9.07.1959	4.4	5.07.1964
Luedenscheid	392	1018.8	leicht bew.	E	5	14.5	12.2	19.7	16.2	13.0	12	4.6	0.0					
Kahler Asten	859	-	leicht bew.	ENE	11	13.2	10.4	19.5	14.1	10.6	9	6.9	0.1	1955	30.4	4.07.1957	2.4	5.07.1964
Bad Lipsprunge	158	1018.8	stark bew.	S	4	15.8	14.4	21.6	18.4	13.9	12	2.3		1951	35.6	2.07.1952	3.4	1.07.1984
Kassel	233	1018.9	wolkig	still		15.6	14.0	23.4	18.4	13.6	11	6.2	3	1951	36.7	10.07.1959	4.6	7.07.1964
Göttingen	171	1018.8	stark bew.	W	4	15.2	14.5	23.7	17.2	12.6	12	5.0	2	1947	35.0	10.07.1959	1.4	7.07.1964
Lainefelde	356	1018.2	wolkig	still		15.2	14.5	23.5	17.9	13.3	11	4.3		1957	33.9	10.07.1959	3.4	5.07.1964
Braunlage	610	1018.5	wolkig	SE	2	13.4	12.4	22.3	16.9	12.2	9	4.5		1936	32.0	7.07.1957	2.7	7.07.1964
Brocken	1153	-	in Wolken	ENE	5	10.8	10.4	16.5	13.2	10.6	8	4.1		1951	27.3	10.07.1959	-0.1	1.07.1960
Artern	166	1018.4	stark bew.	N	4	17.2	15.7	26.7	21.0	16.5	16	6.3	0.0	1954	36.5	10.07.1959	4.6	7.07.1964
Leipzig/Flugh.	149	1018.4	stark bew.	NNW	15	16.8	16.1	25.2	21.2	16.8	17	8.3	0.6	1951	36.2	10.07.1959	5.5	7.07.1964
Wittenberg	106	1018.2	wolkig	still		17.1	13.6	27.3	21.5	16.1	15	4.8		1951	36.7	10.07.1959	5.4	3.07.1979
Oschatz	152	1017.3	leicht bew.	WNW	5	17.6	16.8	27.0	21.6	16.5	16	7.5	10					
Dresden/Flugh.	230	1017.2	stark bew.	W	8	18.3	16.8	26.4	20.5	17.3	17	9.9	18	1917	36.0	7.07.1957	6.3	9.07.1928
Doberlug-Kir.	100	1017.4	leicht bew.	still		18.3	16.9	26.2	22.3	15.3	12	8.1	0.4	1951	36.6	10.07.1959	3.4	9.07.1962
Cottbus	70	1017.4	wolkig	still		16.4	13.9	26.0	20.4	13.4	11	3.9		1951	37.5	10.07.1959	5.1	3.07.1979
Görlitz	238	1016.9	wolkig	W	8	18.2	15.7	25.1	20.8	16.9	17	6.9	3	1951	33.3	5.07.1957	4.3	6.07.1951
Aachen	205	1018.8	stark bew.	NNE	2	15.4	12.8	22.1	17.7	14.9	14	11.5		1891	35.2	2.07.1894	5.8	1.07.1984
Nürnberg	629	1018.9	leicht bew.	N	9	13.2	11.0	21.4	16.1	11.8	11	9.5		1947	31.9	2.07.1952	3.5	5.07.1964
Köln-Bonn/Flugh.	100	1018.6	stark bew.	N	4	16.7	14.2	23.3	19.1	14.9	13	7.4		1958</				