

# Wetterkarte

ISSN 0936-5818

D 7311 A

Amtsblatt des Deutschen Wetterdienstes

Erscheint täglich  
Nur Postbezug

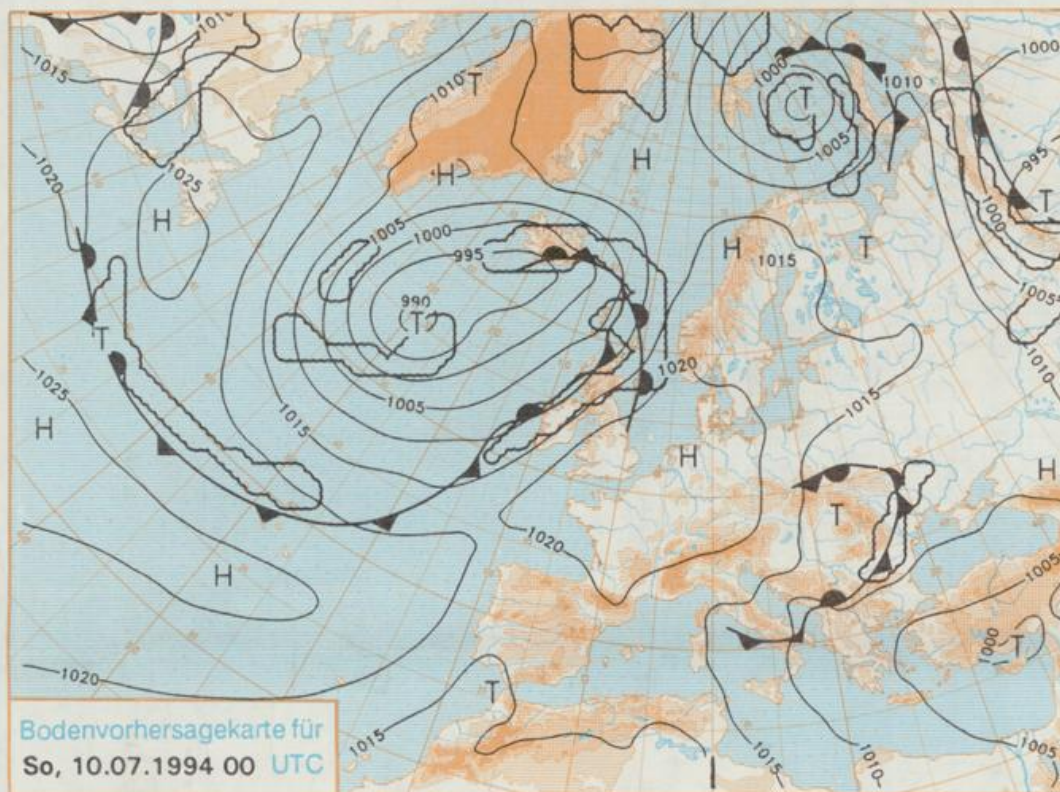
Druck und Verlag: Deutscher Wetterdienst, Zentralamt  
Frankfurter Straße 135, 63087 Offenbach am Main  
Postanschrift: 63004 (Postfach), Telefon: (069) 60 62-2263  
Telex: (069) 4152871, Telefax: (069) 80 62-2484  
Postgirokonto Frankfurt: BLZ 500 100 60, KINr. 490 31-606

Schutzgebühr monatlich DM 28,-  
einschließlich Versandkosten,  
Einzelpreis DM 1,20  
zuzüglich Versandkosten

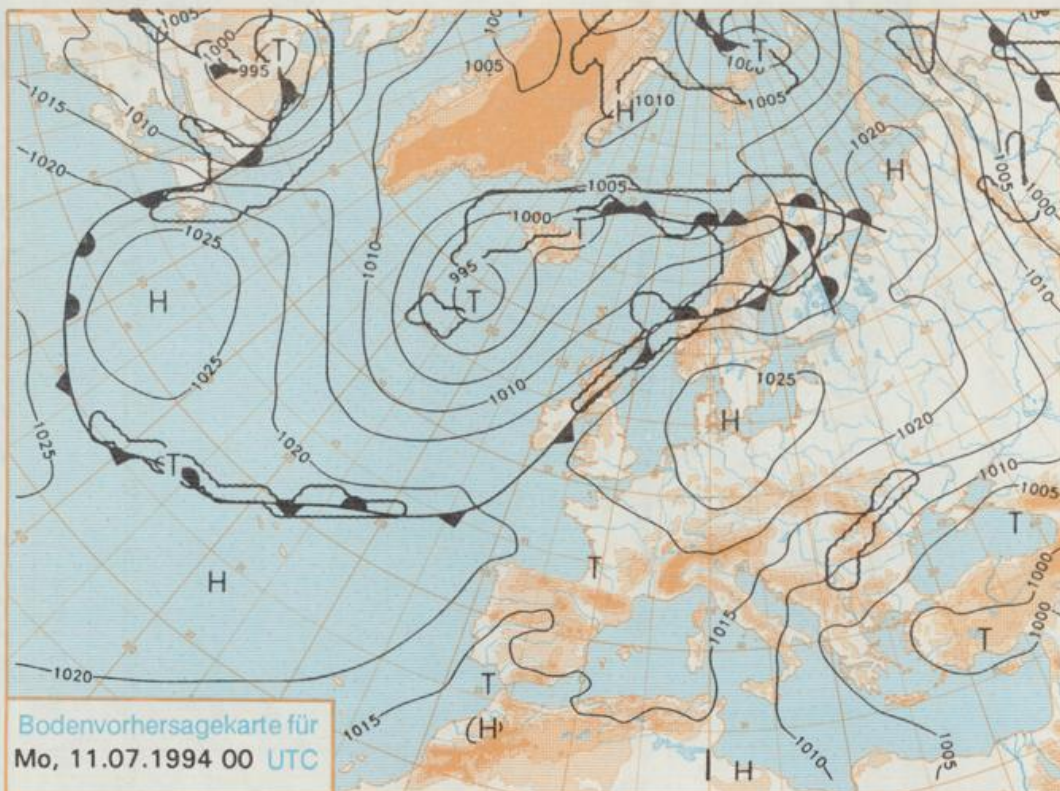
Jahrgang 1994

Freitag, den 08. Juli

Nummer 189



Stereographische Projektion 1 : 60 000 000 60°N



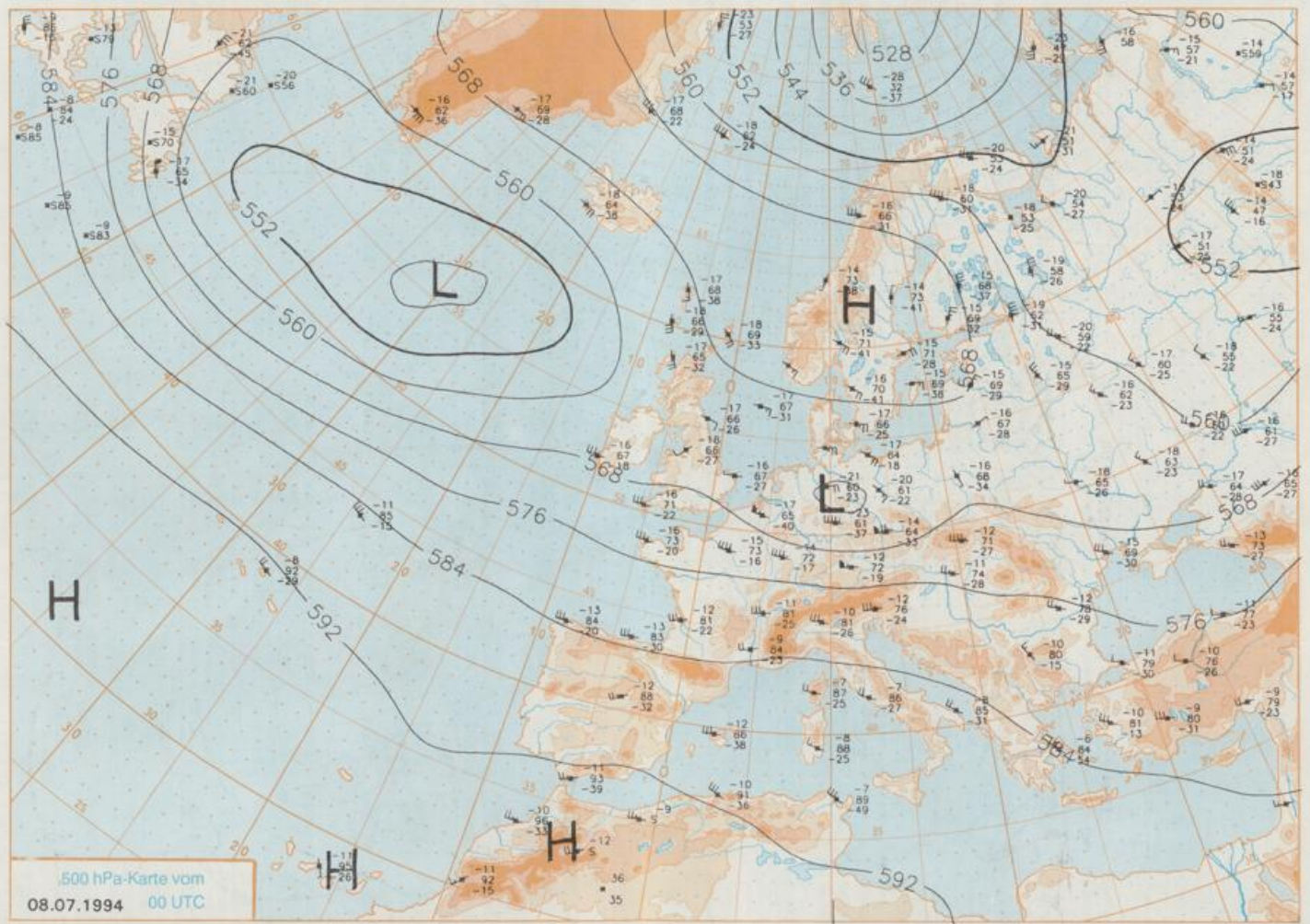
## Deutschland-Vorhersage für Sonntag, 10.07.1994

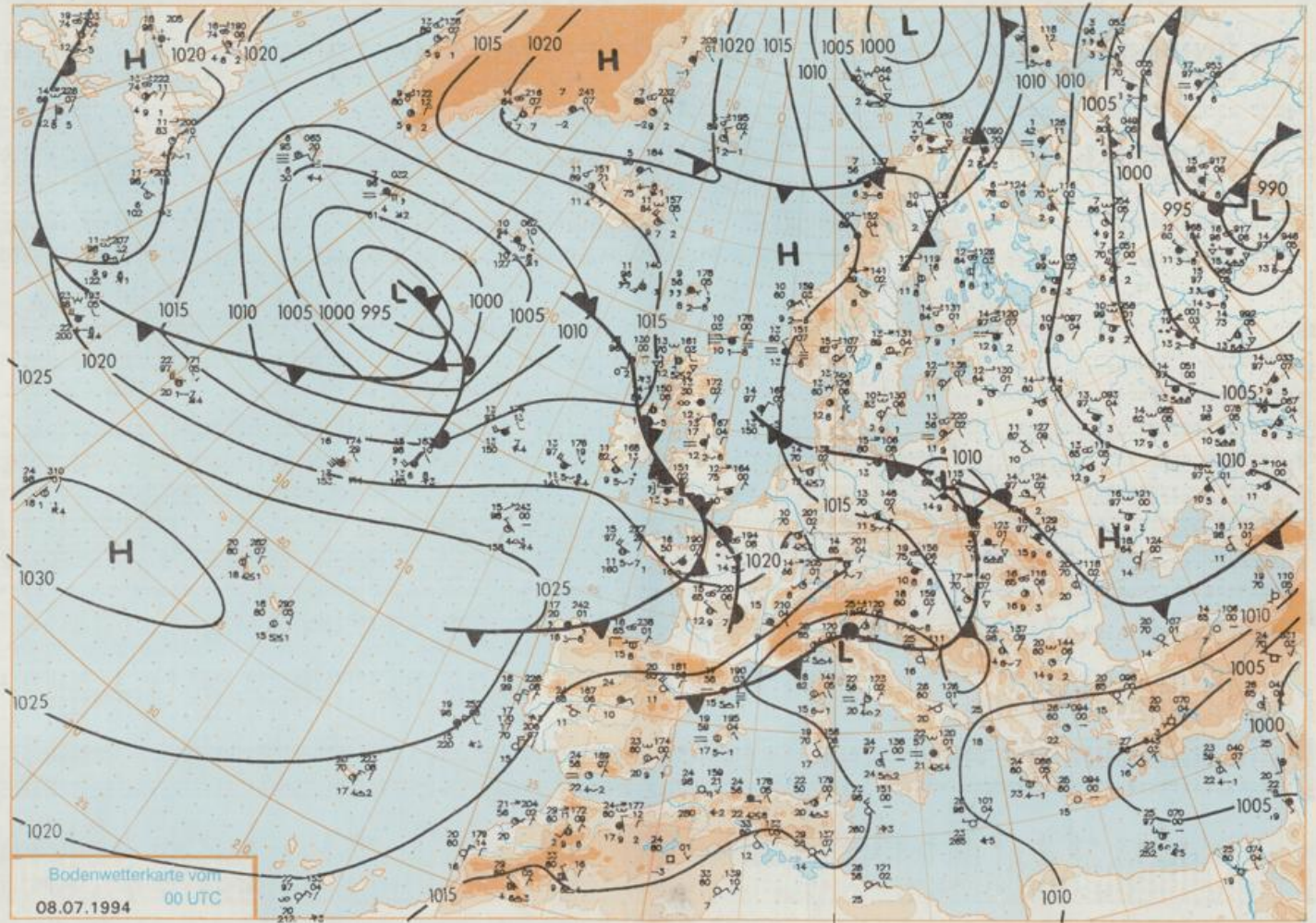
Das am Freitag 00 UTC über den Britischen Inseln und Westfrankreich angelangte Frontensystem verlagert sich südostwärts und überquert in der Nacht zum Samstag die Südhälfte Deutschlands. Dahinter baut sich ein Hoch auf, das am Samstag mittag über der Bretagne liegt und bis Montag 00 UTC nordostwärts zur westlichen Ostsee zieht. Unter seinem Einfluß erwärmt sich am Sonntag die nach Deutschland eingeflossene kühlere Meeresluft wieder.

Im äußersten Südosten noch vielfach stark bewölkt und vereinzelt Schauer. Sonst heiter bis wolkgig und trocken. Tiefsttemperaturen 10 bis 15 Grad C. Höchstwerte 22 bis 28 Grad C. Schwacher bis mäßiger Wind, vorwiegend um Ost.

## Weitere Aussichten für Montag, 11.07.1994

Meist sonnig und trocken. Höchsttemperaturen 25 bis 30 Grad C.





Wettermeldungen von Freitag, dem 8. Juli 1994 06 UTC

Station	Bar.-höhe (m)	Luftdr. red.NN (hPa)	Wetter	Wind km/h	Deutschland					Sonne Vort. Std.	RR 24h mm	Schnee höhe cm	Extremwerte der Lufttemperatur in der Dekade vom 1.07. bis 10.07.				
					Temperatur (Grad C)		Mittel Min		Nacht				Tmax	Datum	Tmin	Datum	
					Tau-punkt	Max	Vortag	2 m	5 cm								
Helgoland	8	1013.4	stark bew.	NW	24	16.5	15.4	17.9	15.8	14.6	11		1952	26.1	9.07.1959	7.2	3.07.1962
List / Sylt	29	1013.2	stark bew.	N	17	17.1	14.3	20.3	18.6	15.6	14	11.3	1937	31.6	10.07.1941	8.0	3.07.1962
Leck	13	1012.8	wolkig	NNW	17	15.4	12.5	22.3	18.1	13.1	12	9.3	1974	32.1	7.07.1989	4.3	4.07.1990
Husum	37	1012.3	wolkig	NNW	9	16.5	14.0	21.6	17.1	15.1	13	5.7		0.0			
Schleswig	48	1012.2	Schauer	NW	9	15.7	15.7	21.2	17.4	13.5	13	8.4	1947	31.6	2.07.1952	3.2	1.07.1954
Kiel	31	1011.1	leicht bew.	NNW	13	16.3	14.0	20.4	17.0	13.2	12	6.7	1940	33.4	1.07.1957	4.3	1.07.1954
Arkona	42	1010.0	wolkig	ENE	22	16.0	13.2	20.2	17.0	14.0	13	14.6	1951	28.4	2.07.1961	7.8	4.07.1962
Norderney	16	1014.3	stark bew.	NW	17	16.1	14.1	16.5	15.1	14.5	14		1947	31.2	7.07.1989	9.1	6.07.1954
Bremerhaven	11	1013.3	stark bew.	W	18	15.8	14.3	15.7	15.4	14.3	14		1949	32.2	7.07.1989	7.1	1.07.1954
Cuxhaven	12	1013.2	stark bew.	WNW	21	16.3	14.6	18.1	15.1	14.3	13		1946	32.2	4.07.1946	7.2	4.07.1962
Hamburg/Flugh.	16	1012.2	stark bew.	W	11	14.5	13.5	19.5	15.8	13.4	13	2.4	1891	35.1	4.07.1946	3.4	1.07.1954
Lübeck	15	1011.5	wolkig	WSW	9	14.6	13.8	23.6	15.7	13.2	13	5.6	1890	35.6	1.07.1957	4.1	1.07.1929
Boltenhagen	17	1010.3	stark bew.	W	22	15.4	13.1	19.4	16.0	13.3	13	8.3	1951	35.1	9.07.1959	5.8	1.07.1954
Schwenten	68	1010.9	bedeckt	W	21	13.9	13.0	23.6	16.9	13.2	13	7.4	1946	34.3	9.07.1959	5.7	1.07.1954
Warnemünde	10	1010.2	stark bew.	W	18	15.2	13.5	19.6	17.4	15.0	15	9.7	1951	34.2	9.07.1959	7.5	7.07.1954
Teterow	50	1009.8	stark bew.	W	17	14.0	13.0	24.7	17.4	13.3	13	10.1	1947	34.5	8.07.1989	5.7	1.07.1954
Barth	7	1009.9	bedeckt	NE	9	16.1	13.8	23.3	18.4	14.9	14	12.3					
Greifswald	6	1009.8	stark bew.	still		15.3	13.2	24.5	18.4	14.3	14	11.4					
Ueckermünde	7	1010.1	bedeckt	W	13	14.5	14.1	23.7	18.3	13.5	13	10.6	1951	36.0	10.07.1959	5.4	1.07.1956
Emden	12	1014.4	wolkig	W	11	15.2	13.6	16.6	15.3	14.3	14		1947	32.6	9.07.1959	5.6	1.07.1954
Oldenburg	20	1014.5	stark bew.	WSW	11	15.3	14.4	16.9	14.7	13.5	13						
Bremen/Flugh.	5	1014.1	stark bew.	W	22	14.3	13.0	15.9	14.1	13.0	13		1890	34.6	1.07.1957	3.0	2.07.1984
Sothau	78	1013.5	Regen	W	13	13.3	12.7	15.3	13.9	12.7	13		1947	34.4	1.07.1957	3.6	2.07.1984
Boizenburg	46	1012.5	Sprühregen	W	15	13.3	13.3	19.8	14.6	12.9	13	2.5	1951	35.7	1.07.1957	6.0	1.07.1954
Lüchow	18	1012.4	Regen	W	9	13.4	12.9	19.2	14.7	13.2	13	1.1	1955	36.5	10.07.1959	4.4	5.07.1964
Seehausen/Altm.	23	1012.2	Regen	W	18	13.4	13.1	21.5	14.7	13.1	13	4.7					
Marnitz	85	1010.4	Regen	W	17	13.2	12.1	22.5	16.3	12.8	13	X					
Neuruppin	39	1011.5	Regen	WNW	11	13.5	13.1	22.9	16.3	13.4	13	6.7					
Neubrandenburg	80	1010.5	Regen	W	15	13.7	13.0	24.6	17.4	13.2	13	10.9					
Angermünde	55	1009.9	Regen	W	9	13.9	13.3	24.7	17.2	13.4	12	10.9	1951	36.4	10.07.1959	5.0	1.07.1956
Lingen	26	1015.1	wolkig	SW	8	12.4	10.9	16.6	14.6	11.9	11	0.7	1951	34.4	9.07.1959	5.4	7.07.1964
Münst.-Osn./Flugh.	53	1016.2	wolkig	WSW	9	12.4	11.4	18.9	15.0	11.2	10	4.3					
Osnabrück	97	1015.9	stark bew.	WSW	13	12.7	11.2	17.9	14.7	11.9	11	1.0	1952	34.7	9.07.1959	5.9	1.07.1960
Diepholz	43	1015.0	stark bew.	W	15	13.5	11.2	17.1	14.6	12.8	12	0.4	1952	35.3	9.07.1959	3.4	7.07.1964
Bad Salzuflen	139	1015.7	stark bew.	SW	13	12.6	11.1	17.7	14.2	11.9	11	1.0	1935	35.2	9.07.1959	3.5	7.07.1964
Hannover/Flugh.	59	1014.1	Regen	W	17	13.0	11.7	16.7	14.7	12.8	12		1936	34.7	9.07.1959	3.3	7.07.1964
Braunschweig	88	1014.1	Sprühregen	W	13	12.9	12.0	16.4	14.5	12.2	12	0.1	1891	35.2	2.07.1952	5.3	5.07.1964
Gardelegen	48	1012.8	Regen	W	17	13.2	12.9	17.3	14.4	13.0	13						
Magdeburg	85	1013.5	bedeckt	W	17	13.3	11.7	17.0	14.5	12.3	12	0.2	1947	36.4	10.07.1959	5.4	7.07.1964
Potsdam	100	1012.0	Regen	W	21	12.9	12.8	22.2	15.3	12.8	13	3.8	1893	38.2	10.07.1959	6.2	7.07.1964
Berlin-Temp.	49	1011.6	Regen	W	18	13.5	12.8	22.5	16.0	13.1	13	4.9	1876	37.0	10.07.1959	5.4	9.07.1948
Lindenberg	104	1011.8	Regen	WSW	22	12.3	11.9	23.6	15.7	12.1	12	3.7	1947	37.3	10.07.1959	6.1	7.07.1964
Manschnow	16	1010.4	stark bew.	NE	21	13.6	12.6	24.3	17.3	13.5	13	6.7					
Düsseldorf/Flugh.	41	1017.6	wolkenlos	SW	8	12.7	10.3	19.9	15.4	10.1	8	4.3	1969	36.6	3.07.1976	4.8	1.07.1984
Bocholt	24	1016.5	leicht bew.	SW	13	12.4	11.3	19.3	14.8	10.5	8	2.0	1947	36.3	9.07.1959	4.8	6.07.1951
Essen	161	1017.2	leicht bew.	SSW	15	12.4	10.4	19.2	15.3	10.7	10	4.9	1935	34.5	9.07.1959	4.4	5.07.1964
Luedenscheid	392	1017.3	wolkig	WSW	8	10.3	9.8	17.2	13.5	8.9	6	4.0					
Kahler Asten	859	-	in Wolken	W	21	8.3	8.3	13.9	9.9	7.6	7	8.4	1955	30.4	4.07.1957	2.4	5.07.1964
Bad Lippspringe	158	1016.1	bedeckt	W	9	12.3	10.7	17.5	14.0	11.3	9	0.9	1951	35.6	2.07.1952	3.4	1.07.1984
Kassel	233	1016.9	leicht bew.	SSW	5	10.9	10.0	19.1	13.6	9.7	8	4.1	1951	36.7	10.07.1959	4.6	7.07.1964
Göttingen	171	1016.2	stark bew.	WSW	11	12.7	10.6	18.2	14.3	11.1	10	2.6	1947	35.0	10.07.1959	1.4	7.07.1964
Leinefelde	356	1015.7	stark bew.	W	17	11.6	9.8	18.0	13.0	10.0	9	2.9	1957	33.9	10.07.1959	3.4	5.07.1964
Braunlage	610	1014.9	Sprühregen	WSW	15	9.5	7.9	15.4	11.1	8.8	7	2.0	1936	32.0	7.07.1957	2.7	7.07.1964
Brocken	1153	-	in Wolken	W	50	5.9	5.9	10.7	7.5	5.7	5	0.8	1951	27.3	10.07.1959	-0.1	1.07.1960
Artern	166	1015.5	wolkig	WSW	21	12.1	10.4	20.0	15.2	10.0	9	1.5	1954	36.5	10.07.1959	4.6	7.07.1964
Leipzig/Flugh.	149	1015.1	stark bew.	WSW	22	12.7	10.2	17.8	15.0	11.3	11	0.7	1951	36.2	10.07.1959	5.5	7.07.1964
Wittenberg	106	1013.6	stark bew.	WSW	15	12.4	11.1	19.9	15.7	11.6	11	0.8	1951	36.7	10.07.1959	5.4	3.07.1979
Oschatz	152	1014.2	stark bew.	WSW	22	12.3	10.8	18.4	14.9	10.4	9	0.9					
Dresden/Flugh.	230	1014.5	stark bew.	WSW	21	12.8	9.8	19.2	15.5	11.5	11	0.6	1917	36.0	7.07.1957	6.3	9.07.1928
Doberlug-Kr.	100	1013.5	Regen	WSW	21	12.4	11.4	20.8	15.9	11.6	11	0.5	1951	36.6	10.07.1959	3.4	9.07.1962
Cottbus	70	1012.8	bedeckt	WSW	18	12.6	10.9	24.6	16.2	11.9	11	2.3	1951	37.5	10.07.1959	5.1	3.07.1979
Görlitz	238	1014.1	wolkig	WSW	22	12.7	8.9	22.7	16.0	10.5	10	1.4	1951	33.3	5.07.1957	4.3	6.07.1951
Aachen	205	1017.3	leicht bew.	S	5	11.9	9.6	19.1	14.2	10.7	9	3.9	1891	35.2	2.07.1894	5.8	1.07.1984
Nürburg	629	1018.3	leicht bew.	WSW	13	9.8	6.8	16.0	11.0	8.1	7	5.9	1947	31.9	2.07.1952	3.5	5.07.1964
Köln-Bonn/Flugh.	100	1017.4	leicht bew.	S	2	13.1	10.1	20.1	15.6	10.1	9	5.0	1958	36.9	9.07.1959	2.9	1.07.1984
Bendorf	129	1018.4	leicht bew.	E	4	12.1	11.4	20.7	15.0	11.0	9	3.3	1951	37.5	6.07.1957	6.5	2.07.1960
Bad Marienberg	555	1017.9	wolkig	W	4	10.7	9.6	16.0	12.4	8.6	7	4.9	1963	32.5	4.07.1976	3.9	1.07.1984
Gießen	195	1018.5	leicht bew.	still		11.8	10.0	19.2	15.8	10.3	8	6.7	1939	38.0	2.07.1952	4.4	7.07.1964
Bad Hersfeld	225	1017.6	leicht bew.	SSW	9	12.2	9.5	20.5	16.6	10.8	9	5.9	1949	37.1	2.07.1952	3.2	7.07.1964
Wasserkuppe	925	-	in Wolken	W	15	7.4	7.4	15.5	9.0	7.0	6	5.9	1936	30.5	7.07.1957	1.9	4.07.1962
Meiningen	453	1017.5	wolkig	W	15	11.9	8.5	19.1	15.0	9.1	8	2.5	1979	30.2	10.07.1984	4.6	3.07.1979
Schmücke	948	-	in Wolken	W	22	7.1	6.8	15.2	10.9	6.9	7	2.8	1979	26.6	10.07.1984	2.7	1.07.1984
Erfurt/Flugh.	323	1016.6	leicht bew.	W	15	11.5	10.2	19.6	13.8	9.2	8	2.9	1967	32.8	4.07.1976	3.3	1.07.1984
Neuhaus a.R.	851	-	stark bew.	W	15	7.8	7.5	16.8	11.8	6.9	6	3.5					
Gera-Leumnitz	311	1015.4	wolkig	W	22	11.9	9.7	19.8	14.7	9.4	9	1.3	1952	36.7	7.07.1957	3.6	3.07.1979
Plauen	389	1016.2	leicht bew.	WSW	13	12.1	9.4	20.1	14.9	9.3	7	3.0	1951	35.7	7.07.1957		