

Erscheint täglich
Nur Postbezug

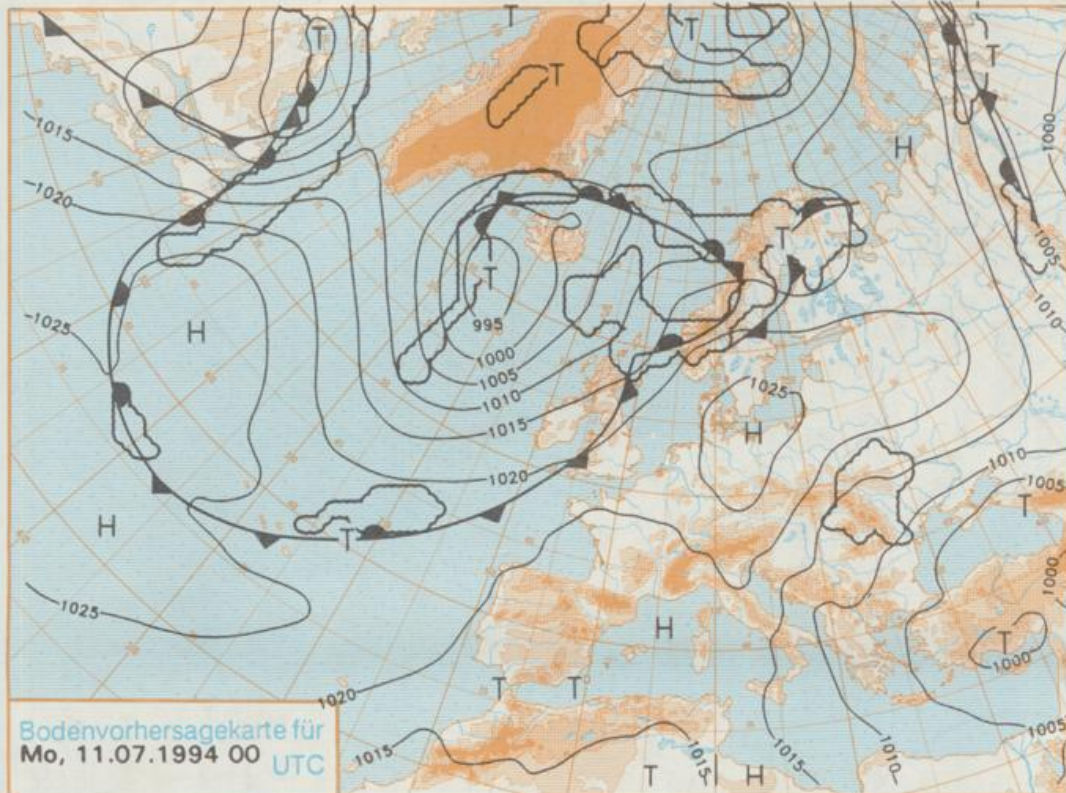
Druck und Verlag: Deutscher Wetterdienst, Zentralamt
Frankfurter Straße 135, 63087 Offenbach am Main
Postanschrift: 63004 (Postfach), Telefon: (069) 80 62-2283
Telefax: (069) 4152871, Telefax: (069) 80 62-2484
Postgirokonto Frankfurt: BLZ 500 100 60, KtNr. 490 31-606

Schutzgebühr monatlich DM 26,-
einschließlich Versandkosten,
Einzelpreis DM 1,20
zuzüglich Versandkosten

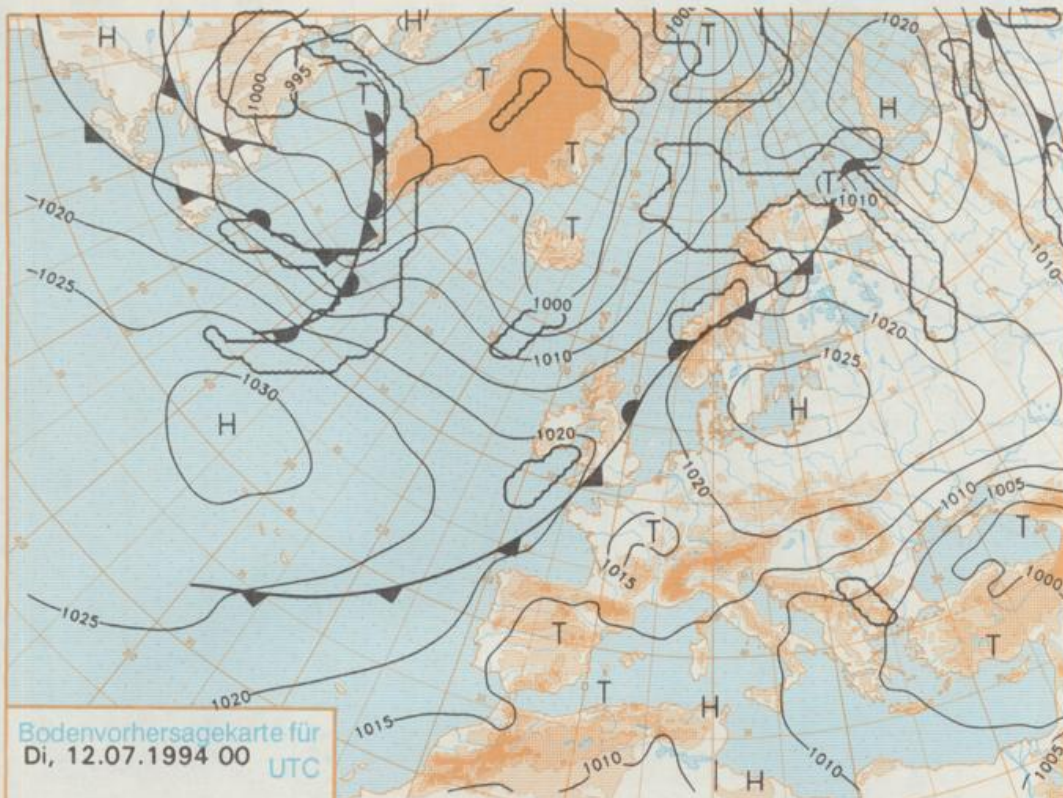
Jahrgang 1994

Samstag, den 09. Juli

Nummer 190



Stereographische Projektion 1 : 60 000 000 60°N



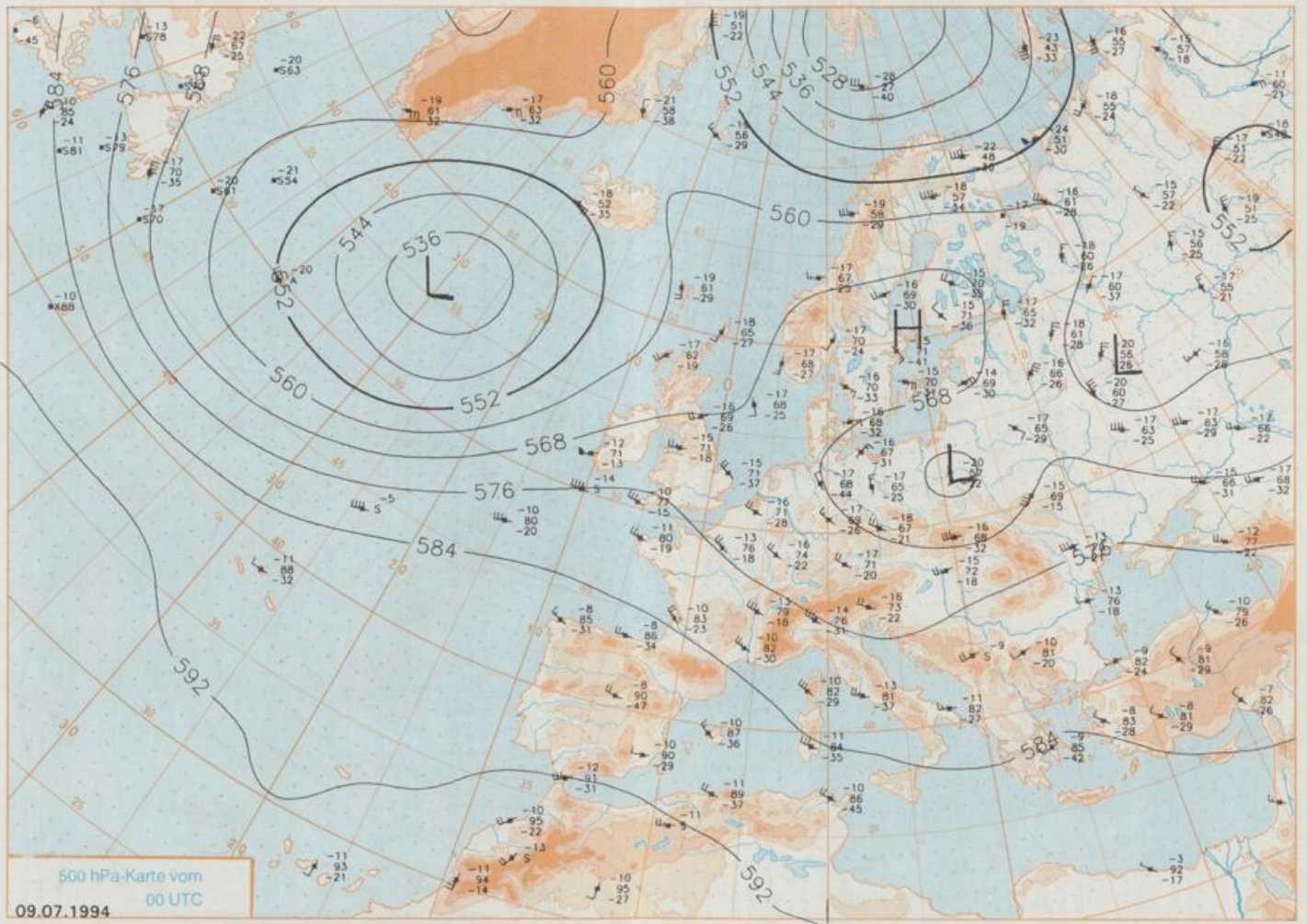
Deutschland-Vorhersage für Montag, 11.07.1994

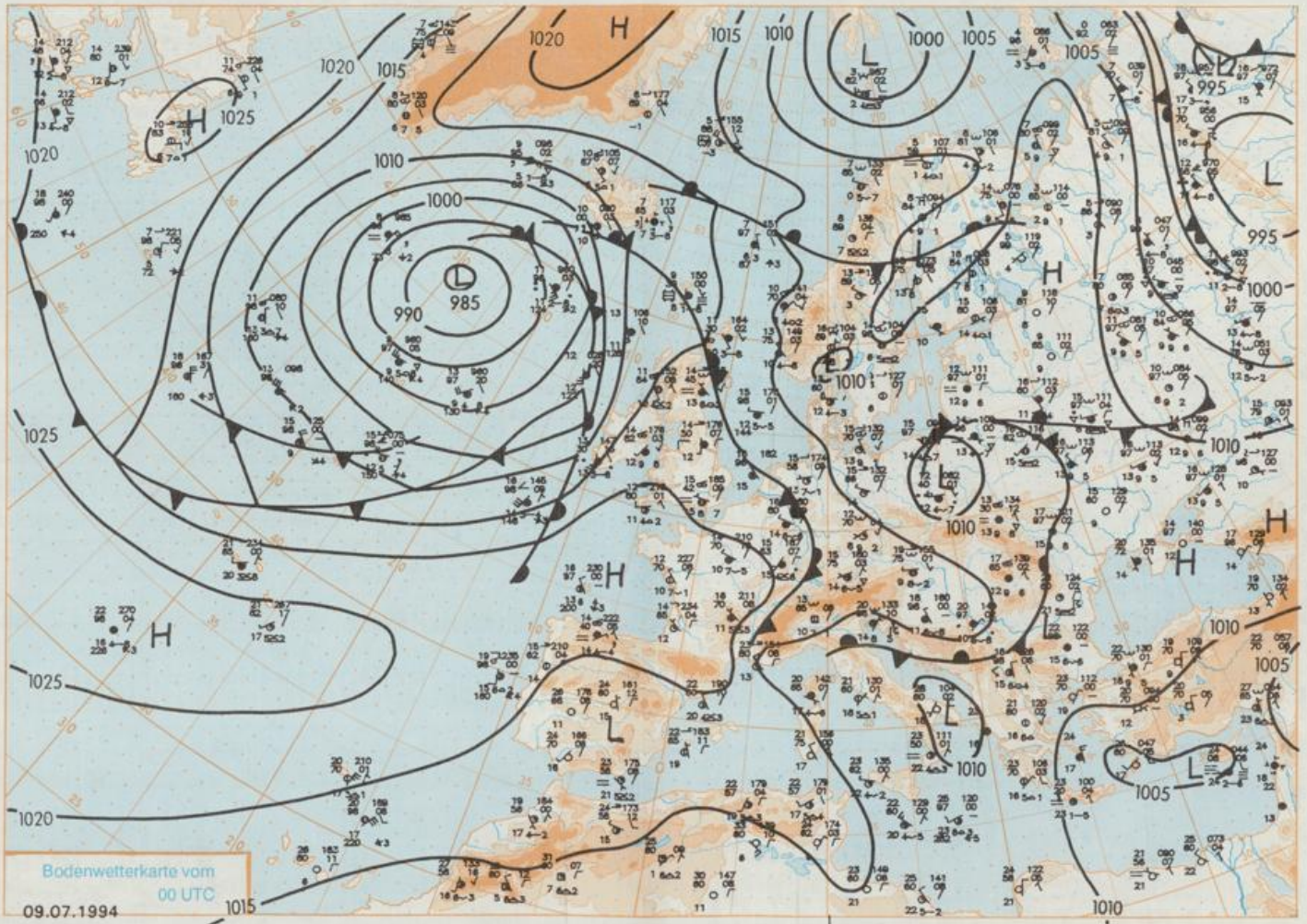
Der um 00 UTC über Westdeutschland liegende Frontenzug löst sich bei gleichzeitigem Druckanstieg über Mitteleuropa auf. So bestimmt in den Folgetagen ein Hochdruckgebiet mit Kern über der Ostseeküste das Wetter in Deutschland, wobei mit einer neuen Hitzeperiode zu rechnen ist.

Am Montag in ganz Deutschland sonnig und Temperaturanstieg mit Frühwerten von 12 und 17 Grad C auf nachmittägliche Höchstwerte zwischen 25 Grad C im Nordosten und 32 Grad C im Südwesten. Schwacher östlicher Wind.

Weitere Aussichten für Dienstag, 12.07.1994

Weiterhin sonnig bei Höchsttemperaturen zwischen 28 und 33 Grad C.





Wettermeldungen von Samstag, dem 9. Juli 1994 06 UTC

Station	Bar.-höhe (m)	Luftdr. red.NN (hPa)	Wetter	Wind km/h	Temperatur (Grad C)					Sonne Vort. Std.	RR 24h mm	Schnee höhe cm	Extremwerte der Lufttemperatur in der Dekade vom 1.07. bis 10.07.					
					Taufpunkt		Mittel Min		Nacht				seit Tmax Datum		Tmin Datum			
					Luft 2 m	Max	Vortag	2 m	5 cm				2 m	5 cm				
Helgoland	8	1018.2	stark bew.	NW	22	15.6	11.3	19.2	16.5	15.4	14	5.0	0.0	1952	26.1	9.07.1959	7.2	3.07.1962
List / Sylt	29	1017.0	stark bew.	NNW	28	14.8	11.0	18.8	16.4	14.5	14	7.0	0.1	1937	31.6	10.07.1941	8.0	3.07.1962
Leck	13	1017.3	stark bew.	NW	11	15.3	11.9	21.1	16.7	14.1	14	9.4	0.0	1974	32.1	7.07.1989	4.3	4.07.1990
Husum	37	1017.2	stark bew.	NW	13	15.4	11.9	21.7	16.8	14.4	14	9.5	0.0					
Schleswig	48	1017.3	stark bew.	NNW	13	14.7	13.0	23.5	17.1	13.7	14	8.4	0.0	1947	31.6	2.07.1952	3.2	1.07.1954
Kiel	31	1017.0	stark bew.	NNW	15	15.0	11.5	22.7	17.8	13.4	13	12.6	0.0	1940	33.4	1.07.1957	4.3	1.07.1954
Arkona	42	1014.3	leicht bew.	WNW	18	16.5	14.2	19.3	16.4	14.3	13	13.2		1951	28.4	2.07.1961	7.8	4.07.1962
Norderney	16	1019.0	stark bew.	NW	17	16.2	10.7	18.0	16.3	15.7	15	5.6		1947	31.2	7.07.1989	9.1	6.07.1954
Bremerhaven	11	1017.9	stark bew.	N	17	16.6	12.3	18.8	17.2	16.1	15	2.4	0.0	1949	32.2	7.07.1989	7.1	1.07.1954
Cuxhaven	12	1017.9	stark bew.	NNW	26	16.2	12.0	19.9	17.2	15.5	14	9.2	0.1	1946	32.2	4.07.1946	7.2	4.07.1962
Hamburg/Flugh.	16	1017.3	stark bew.	NNW	11	15.3	11.6	22.6	17.3	15.0	15	8.1	0.0	1891	35.1	4.07.1946	3.4	1.07.1954
Lübeck	15	1016.7	stark bew.	NNW	9	14.8	12.1	22.7	17.8	14.2	13	8.1		1890	35.6	1.07.1957	4.1	1.07.1929
Boltenhagen	17	1015.9	stark bew.	WNW	21	15.0	12.6	20.1	16.8	14.9	15	10.9		1951	35.1	9.07.1959	5.8	1.07.1954
Schwerin	68	1016.2	stark bew.	WNW	13	14.8	13.0	21.7	17.8	14.7	14	8.8	0.0	1946	34.3	9.07.1959	5.7	1.07.1954
Warnemünde	10	1015.9	stark bew.	NW	26	15.2	13.3	19.2	16.6	15.1	14	10.5		1951	34.2	9.07.1959	7.5	7.07.1954
Teterow	50	1014.7	Nebel	NW	13	15.0	14.8	22.7	16.8	11.7	10	7.5		1947	34.5	8.07.1989	5.7	1.07.1954
Barth	7	1014.8	leicht bew.	NW	11	16.5	14.5	19.7	16.7	10.6	10	11.3						
Greifswald	6	1014.4	wolkig	WNW	9	14.9	12.8	22.6	17.0	11.5	9	10.7		1951	33.8	9.07.1959	5.0	1.07.1954
Ueckermünde	7	1014.4	leicht bew.	W	9	15.7	14.8	21.3	17.4	12.0	10	9.4		1951	36.0	10.07.1959	5.4	1.07.1956
Emden	12	1019.1	stark bew.	WNW	5	15.0	12.8	20.7	16.6	13.8	12	7.7		1947	32.6	9.07.1959	5.6	1.07.1954
Oldenburg	20	1018.6	leicht bew.	W	5	15.1	13.9	22.0	17.2	13.5	12	3.1						
Bremen/Flugh.	5	1018.2	wolkig	WNW	9	14.9	13.1	20.7	17.0	13.3	12	1.4		1890	34.6	1.07.1957	3.0	2.07.1984
Softau	78	1017.7	stark bew.	NW	9	14.9	12.6	20.5	16.1	14.1	13	2.5	0.1	1947	34.4	1.07.1957	3.6	2.07.1984
Boizenburg	46	1017.3	stark bew.	NW	13	14.5	12.6	23.2	17.4	13.7	14	3.3	3	1951	35.7	1.07.1957	6.0	1.07.1954
Lüchow	18	1016.7	bedeckt	NNW	13	14.9	12.6	21.6	16.7	14.3	13	2.5	0.1	1955	36.5	10.07.1959	4.4	5.07.1964
Seehausen/Altm.	23	1016.6	bedeckt	WNW	13	14.6	14.3	22.0	16.8	14.2	14	4.8	6					
Marnitz	85	1015.4	stark bew.	WNW	9	15.5	13.6	22.2	16.3	13.3	9	X	0.0					
Neuruppin	39	1015.7	stark bew.	NW	9	14.9	14.5	21.9	16.5	11.9	10	5.4	0.6					
Neubrandenburg	80	1014.9	stark bew.	W	17	13.9	13.8	23.0	16.9	11.3	10	5.6	0.1					
Angermünde	55	1014.0	leicht bew.	NNW	9	15.5	13.3	21.6	16.6	12.5	10	2.7	2	1951	36.4	10.07.1959	5.0	1.07.1956
Lingen	26	1018.5	leicht bew.	W	4	14.2	13.1	21.3	16.4	12.8	12	8.2		1951	34.4	9.07.1959	5.4	7.07.1964
Münst.-Osn./Flugh.	53	1018.7	wolkig	N	8	14.7	13.9	21.7	16.0	11.4	9	7.0						
Osnabrück	97	1019.1	stark bew.	N	5	14.8	13.3	21.3	16.5	12.8	10	6.7		1952	34.7	9.07.1959	5.9	1.07.1960
Diepholz	43	1018.5	leicht bew.	NW	8	15.2	13.9	21.5	16.8	12.5	10	5.8		1952	35.3	9.07.1959	3.4	7.07.1964
Bad Salzuflen	139	1018.5	stark bew.	N	5	14.3	13.3	20.9	16.1	11.8	10	5.3		1935	35.2	9.07.1959	3.5	7.07.1964
Hannover/Flugh.	59	1017.8	stark bew.	W	11	14.1	13.3	20.5	16.3	12.6	11	2.7	0.4	1936	34.7	9.07.1959	3.3	7.07.1964
Braunschweig	88	1017.3	bedeckt	WNW	17	14.5	13.2	19.8	16.4	13.7	11	2.0	0.8	1891	35.2	2.07.1952	5.3	5.07.1964
Gardelegen	48	1016.6	stark bew.	NNW	18	15.0	12.5	20.8	16.6	14.2	14	1.7	0.9	1947	36.4	10.07.1959	5.4	7.07.1964
Magdeburg	85	1016.7	wolkig	NW	9	15.6	13.8	20.4	16.0	13.6	13	3.0	0.7	1893	38.2	10.07.1959	6.2	7.07.1964
Potsdam	100	1015.7	bedeckt	NW	13	14.3	14.3	18.9	14.5	13.2	11	2.6	7	1876	37.0	10.07.1959	5.4	9.07.1948
Berlin-Temp.	49	1015.0	stark bew.	NW	15	14.7	13.7	20.1	15.4	13.3	12	4.3	7	1876	37.0	10.07.1959	6.1	7.07.1964
Lindenberg	104	1014.7	stark bew.	WNW	15	13.8	13.5	16.4	14.1	13.1	12	0.3	7	1947	37.3	10.07.1959	6.1	7.07.1964
Manschnow	16	1013.7	wolkig	NE	8	14.9	13.3	18.8	15.7	12.6	11	0.6	7					
Düsseld./Flugh.	41	1019.5	leicht bew.	WSW	9	14.4	13.3	23.2	18.0	12.1	10	10.9		1969	36.6	3.07.1976	4.8	1.07.1984
Bocholt	24	1019.3	stark bew.	NNW	2	15.2	14.3	22.5	16.9	14.4	13	9.8	0.3	1947	36.3	9.07.1959	4.8	6.07.1951
Essen	161	1019.1	wolkenlos	SSW	5	14.7	12.9	22.4	17.6	13.1	12	10.2	0.0	1935	34.5	9.07.1959	4.4	5.07.1964
Luedenscheid	392	1019.2	wolkig	W	5	13.2	12.0	20.3	15.7	11.8	10	10.0	0.0					
Kahler Asten	859	-	leicht bew.	NNW	15	11.6	9.1	16.4	11.3	10.2	7	8.5	0.0	1955	30.4	4.07.1957	2.4	5.07.1964
Bad Lippspringe	158	1018.7	stark bew.	S	4	12.7	12.1	20.7	15.1	10.1	7			1951	35.6	2.07.1952	3.4	1.07.1984
Kassel	233	1018.6	leicht bew.	SW	5	12.0	11.1	21.7	16.6	10.4	7	7.6		1951	36.7	10.07.1959	4.6	7.07.1964
Göttingen	171	1018.5	wolkig	SSW	4	13.3	12.2	19.4	14.5	9.6	8	0.6		1947	35.0	10.07.1959	1.4	7.07.1964
Leinefelde	356	1018.0	leicht bew.	W	11	12.7	11.2	18.4	14.9	12.2	11	1.1		1957	33.9	10.07.1959	3.4	5.07.1964
Braunlage	610	1016.9	leicht bew.	NW	9	12.9	9.6	15.2	12.4	11.2	8	0.5	0.0	1936	32.0	7.07.1957	2.7	7.07.1964
Brocken	1153	-	in Wolken	NW	33	8.5	8.5	9.7	8.1	8.1	7	0.1		1951	27.3	10.07.1959	-0.1	1.07.1960
Artern	166	1017.6	leicht bew.	W	8	14.4	12.5	19.6	15.9	12.8	11	0.8		1954	36.5	10.07.1959	4.6	7.07.1964
Leipzig/Flugh.	149	1016.6	stark bew.	NW	28	15.6	12.8	19.3	15.3	14.0	13	1.0	0.0	1951	36.2	10.07.1959	5.5	7.07.1964
Wittenberg	106	1015.9	stark bew.	NW	9	14.7	13.4	19.0	14.7	13.8	13	0.9	4	1951	36.7	10.07.1959	5.4	3.07.1979
Oschatz	152	1015.6	stark bew.	WNW	18	15.4	13.2	19.4	15.1	14.5	13	1.2	0.1					
Dresden/Flugh.	230	1015.4	stark bew.	WNW	15	14.3	12.8	17.4	14.6	14.1	14	1.2	0.2	1917	36.0	7.07.1957	6.3	9.07.1928
Dobertug-Kir.	100	1015.4	stark bew.	WNW	15	15.3	14.6	17.6	14.4	13.8	13	1.5	5	1951	36.6	10.07.1959	3.4	9.07.1962
Cottbus	70	1014.7	stark bew.	WNW	11	14.2	13.1	16.7	14.2	13.3	12	0.4	3	1951	37.5	10.07.1959	5.1	3.07.1979
Görlitz	238	1014.2	wolkig	WNW	15	14.9	10.8	15.3	13.5	13.2	12	0.4	2	1951	33.0	5.07.1957	4.3	6.07.1951
Aachen	205	1019.7	stark bew.	WSW	9	14.1	11.1	20.8	16.8	13.9	14	7.2	0.0	1891	35.2	2.07.1894	5.8	1.07.1984
Nürnberg	629	1019.7	in Wolken	NNW	5	12.2	12.2	17.2	14.2	12.1	12	6.2	0.1	1947	31.9	2.07.1952	3.5	5.07.1964
Köln-Bonn/Flugh.	100	1019.2	stark bew.	WNW	11	15.5	13.5	22.6	17.9	15.4	15	9.1	0.0	1958	36.9	9.07.1959	2.9	1.07.1984
Bendorf	129	1019.4	stark bew.	NW	9	16.2	15.2	23.6	18.2	14.4	13	8.4		1951	37.5	6.07.1957	6.5	2.07.1960
Bad Marienberg	555	1018.7	stark bew.	NNW	5	13.7	12.3	20.5	15.5	12.2	10	10.6		1963	32.5	4.07.1976	3.9	1.07.1984
Gießen	195	1018.6	wolkig	N	4	16.5	12.3	23.5	18.7	15.0	14	12.4		1939	38.0	2.07.1952	4.4	7.07.1964
Bad Hersfeld	225	1019.4	leicht bew.	still		11.0	9.5	22.0	16.8	9.6	9	11.4		1949	37.1	2.07.1952	3.2	7.07.1964
Wasserkuppe	925	-	stark bew.	NNW	13	12.0	8.5	16.2	11.1	10.0	8	9.2		1936	30.5	7.07.1957	1.9	4.07.1962
Meiningen	453	1018.6	leicht bew.	still		12.8	11.4	20.0	15.5	9.4	6	9.2		1979	30.2	10.07.1984	4.6	3.07.1979
Schmücke	948	-	leicht bew.	NNW	8	11.5	9.2	15.9	10.4	8.1	5	5.6		1979	26.6	10.07.1984	2.7	1.07.1984
Erfurt/Flugh.	323																	