

Wetterkarte

ISSN 0936-5818

D 7311 A

Amtsblatt des Deutschen Wetterdienstes

Erscheint täglich
Nur Postbezug

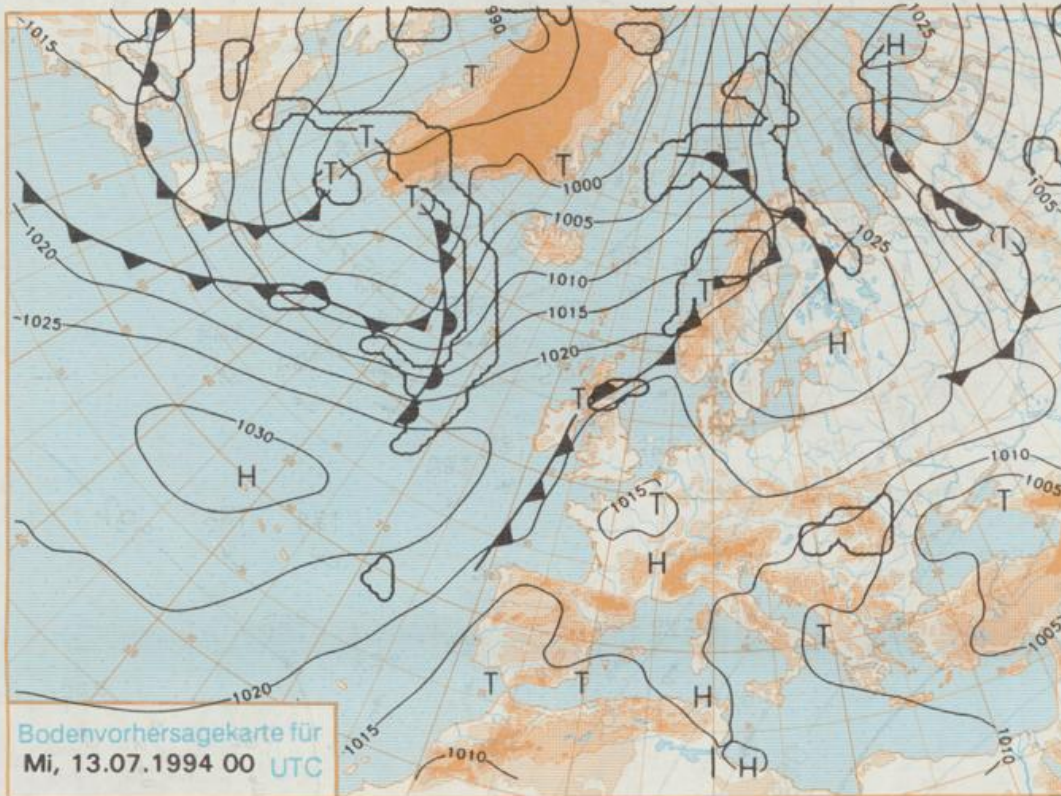
Druck und Verlag: Deutscher Wetterdienst, Zentralamt
Frankfurter Straße 135, 63067 Offenbach am Main
Postanschrift: 63004 (Postfach), Telefon: (069) 80 62-2263
Telefax: (069) 4152871, Telefax: (089) 80 62-2484
Postgirokonto Frankfurt: BLZ 500 100 60, KINr. 490 31-608

Schutzgebühr monatlich DM 26,-
einschließlich Versandkosten,
Einzelpreis DM 1,20
zuzüglich Versandkosten

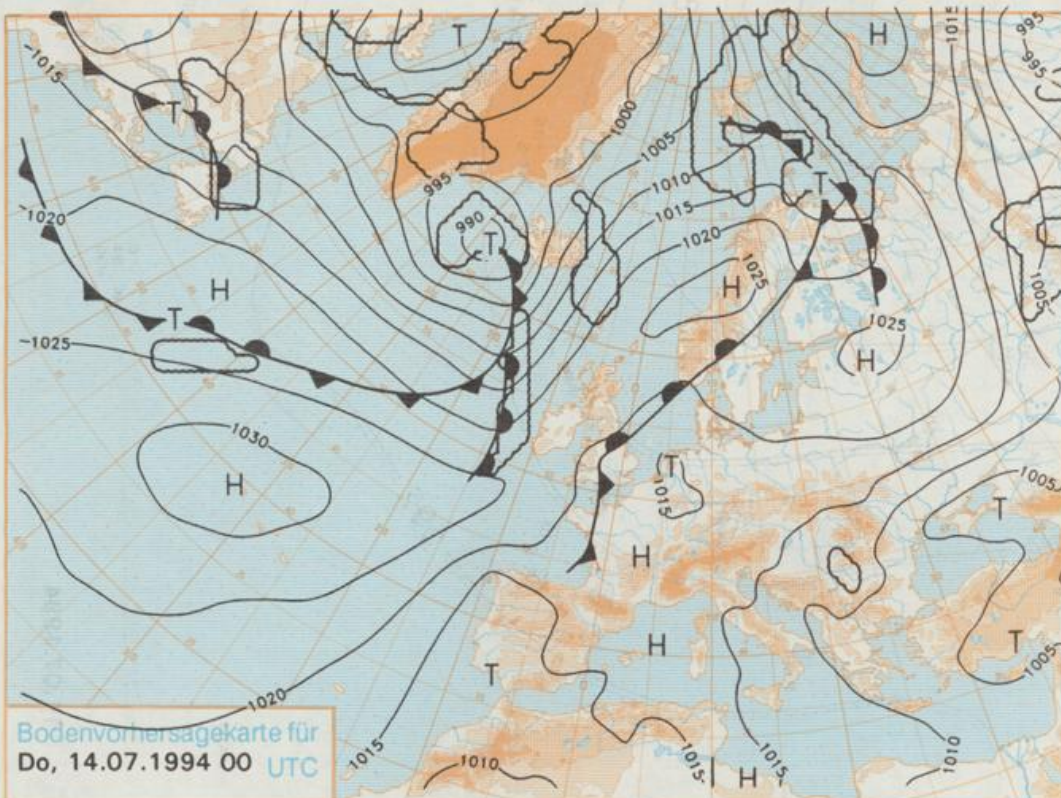
Jahrgang 1994

Montag, den 11. Juli

Nummer 192



Stereographische Projektion 1 : 60 000 000 60°N



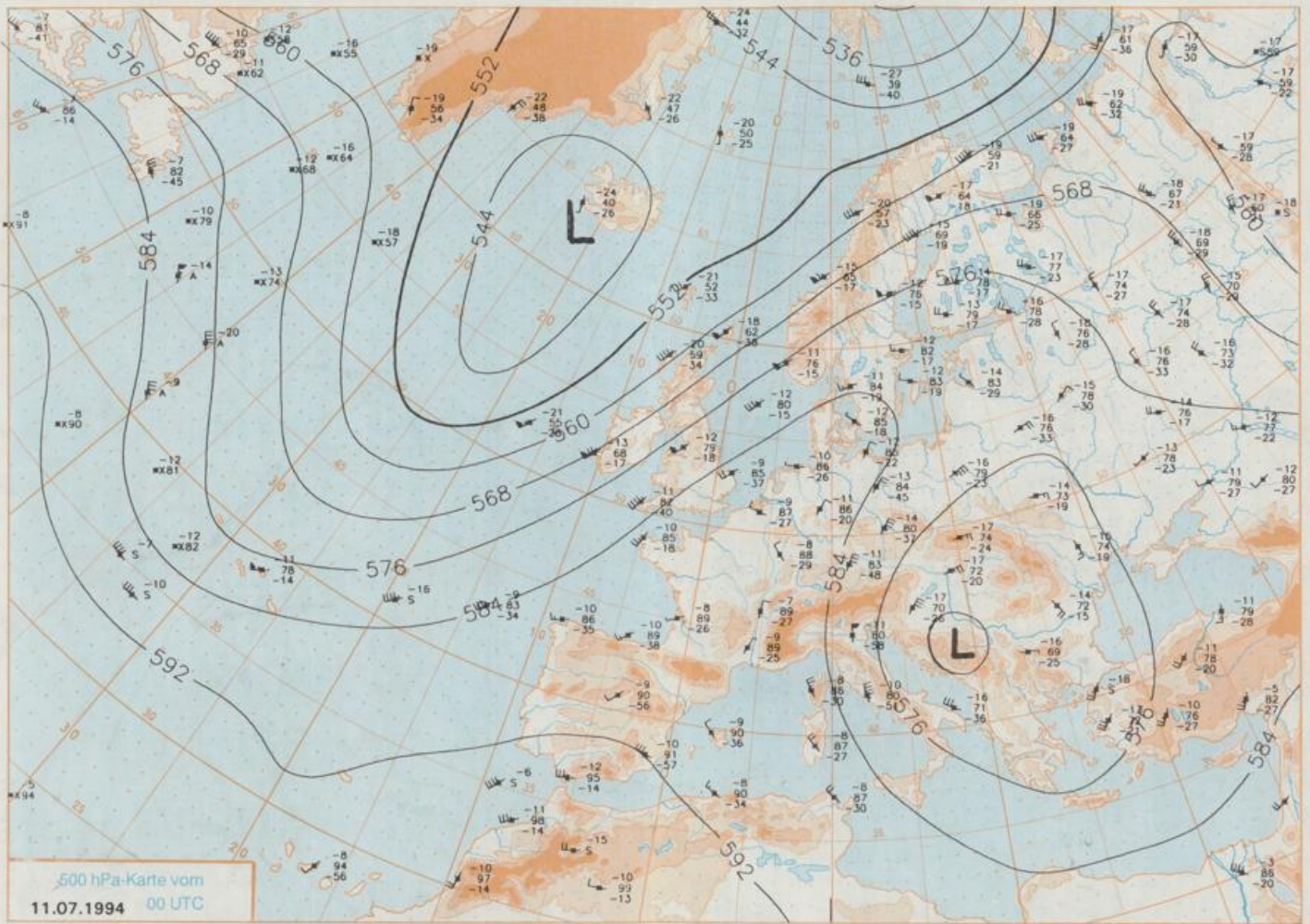
Deutschland-Vorhersage für Mittwoch, 13.07.1994

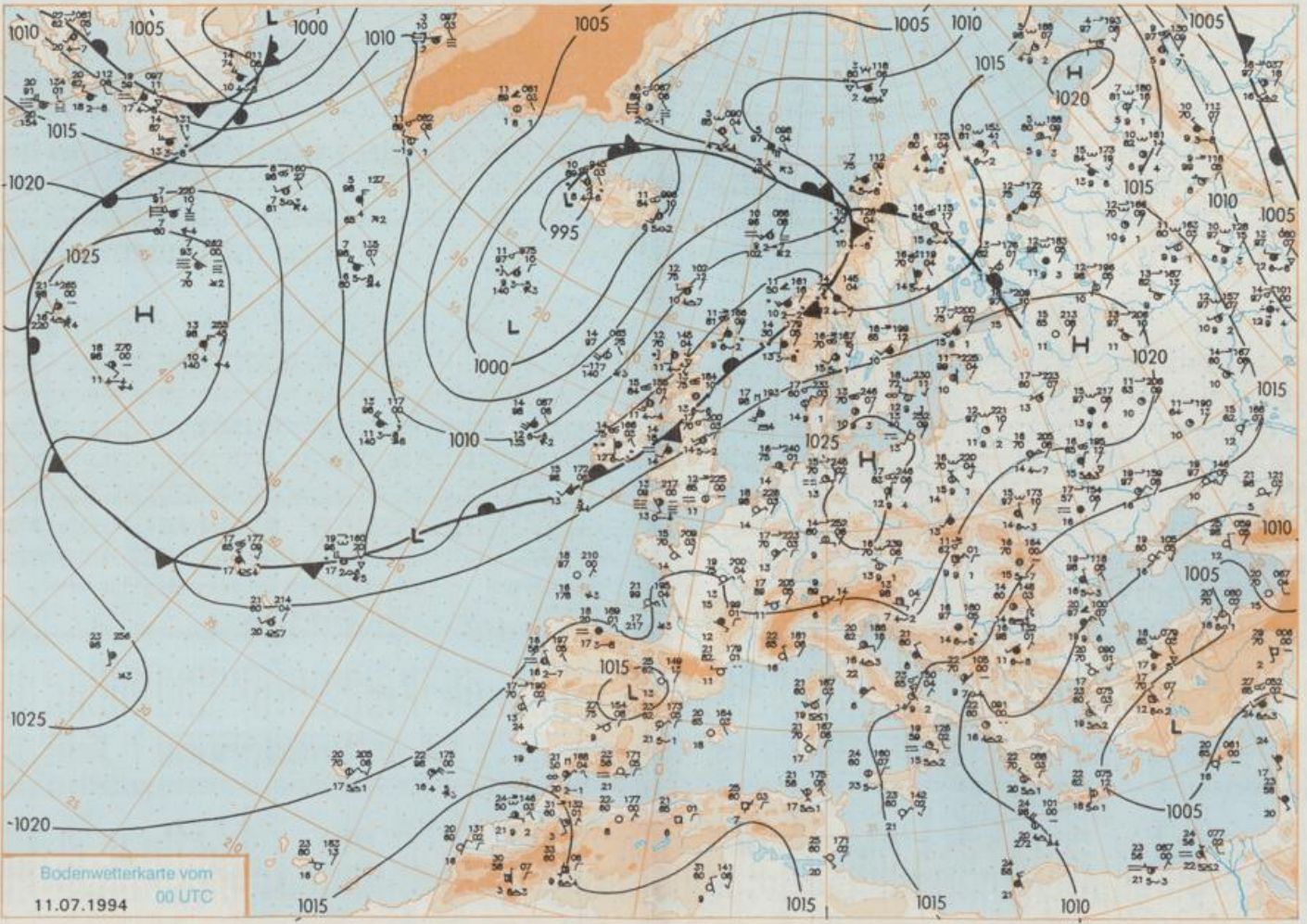
Die ausgeprägte Hochdruckzone quer über Mitteleuropa, deren Schwerpunkt am Montag 00 UTC über Mecklenburg-Vorpommern liegt, zieht ostwärts zum Baltikum. An ihrer Südwestseite fließt am Mittwoch trockene und sehr warme Festlandsluft nach Deutschland. Ein kleines Hitzetief über Zentralfrankreich sorgt im Südwesten für die Zufuhr etwas feuchterer Mittelmeerluft.

Verbreitet sonnig, am Nachmittag im äußersten Südwesten aufkommende Quellbewölkung, aber nur ganz vereinzelt Gewitter. Tiefstwerte zwischen 17 und 22 Grad C. Höchsttemperaturen 29 bis 34 Grad C. Schwacher, tagsüber auflebender Wind vorherrschend aus Ost bis Südost.

Weitere Aussichten für Donnerstag, 14.07.1994

Vielfach sonnig, im Westen nachmittags und abends einzelne Gewitter. Weiterhin heiß.





Wettermeldungen von Montag, dem 11. Juli 1994 06 UTC

Station	Bar.-höhe (m)	Luftdr. red.NN (hPa)	Wetter	Deutschland										Extremwerte der Lufttemperatur in der Dekade vom 11.07. bis 20.07.			
				Wind km/h	Temperaturen (Grad C)			Sonne Vort. Std.	RR 24h mm	Schnee höhe cm	Tmax Datum	Tmin Datum					
					Luft 2 m	Tau-punkt	Max Vortag						Mittel 2 m	Min 5 cm	Nacht		
Heigoland	8	1024.3	wolkenlos	SSE	18	18.1	15.9	21.1	19.0	18.0	17	14.0	1952	25.1	11.07.1959	10.6	17.07.1958
List / Sylt	29	1024.3	wolkenlos	S	11	19.2	16.7	22.4	19.8	18.0	14	12.9	1937	31.6	12.07.1941	9.6	17.07.1971
Leck	13	1025.0	wolkenlos	S	8	17.1	13.5	22.2	18.0	13.3	10	12.9	1974	30.1	11.07.1983	3.9	14.07.1993
Husum	37	1024.8	wolkenlos	SE	9	17.6	14.4	23.5	18.1	13.8	12	12.9					
Schleswig	48	1025.4	wolkenlos	S	9	18.3	14.3	23.8	18.6	16.0	13	13.4	1947	30.0	16.07.1976	6.6	12.07.1953
Kiel	31	1025.5	wolkenlos	SSE	8	20.1	12.4	24.9	19.6	15.9	14	15.1	1940	31.8	13.07.1941	5.0	18.07.1978
Arkona	42	1026.7	leicht bew.	WSW	5	18.2	12.3	19.7	16.7	14.1	13	14.2	1951	28.9	18.07.1983	8.6	11.07.1965
Norderney	16	1024.0	wolkenlos	SE	9	18.5	14.5	24.6	19.8	16.1	15	13.2	1947	30.0	11.07.1959	9.6	18.07.1978
Bremerhaven	11	1024.5	wolkenlos	SE	8	18.4	13.5	25.1	20.8	16.5	13	13.9	1949	32.1	11.07.1959	9.3	11.07.1993
Cuxhaven	12	1024.7	wolkenlos	S	9	18.3	12.6	23.0	19.4	16.7	14	13.8	1946	30.6	16.07.1976	8.4	11.07.1993
Hamburg/Flugh.	16	1025.5	wolkenlos	SSE	11	18.4	12.8	25.0	20.0	15.7	13	14.2	1891	33.5	14.07.1923	5.0	14.07.1946
Lübeck	15	1026.0	wolkenlos	S	5	15.8	10.0	25.2	18.6	11.2	8	15.0	1950	34.8	14.07.1923	4.0	12.07.1930
Boltenhagen	17	1025.7	wolkenlos	S	8	17.4	13.5	21.0	17.9	15.0	12	12.1	1891	31.6	11.07.1959	5.9	18.07.1978
Schwerin	68	1025.9	wolkenlos	SSE	5	19.0	14.2	24.1	19.7	14.3	11	14.8	1946	34.2	11.07.1959	6.9	19.07.1971
Warnemünde	10	1026.5	leicht bew.	S	8	19.0	12.9	20.0	17.5	15.2	14	11.3	1951	32.3	15.07.1982	7.3	11.07.1965
Terow	50	1026.1	wolkenlos	S	4	18.7	18.0	24.9	18.7	11.8	10	13.6	1947	34.0	17.07.1976	6.7	19.07.1989
Barth	7	1026.7	leicht bew.	still		16.0	13.8	21.8	18.0	10.0	9	13.5					
Greifswald	6	1026.8	leicht bew.	still		16.8	13.4	23.8	17.8	10.6	8	12.8	1951	30.6	15.07.1982	7.4	11.07.1965
Ueckermünde	7	1027.3	wolkenlos	still		16.1	14.3	23.1	19.3	10.7	7	14.9	1951	31.8	11.07.1951	5.8	11.07.1985
Emden	12	1023.9	wolkenlos	ESE	9	17.6	14.6	24.4	19.3	15.5	14	13.0	1947	32.1	11.07.1983	5.1	16.07.1959
Oldenburg	20	1024.4	leicht bew.	ESE	5	20.5	15.2	27.6	20.4	14.1	12	13.0					
Bremen/Flugh.	5	1024.7	wolkenlos	SE	8	16.8	13.9	25.3	20.5	14.7	12	13.6	1890	34.3	11.07.1959	4.6	20.07.1986
Sothau	78	1025.6	wolkenlos	SE	9	17.0	13.1	25.7	19.0	12.4	11	14.9	1947	33.6	11.07.1959	2.5	19.07.1971
Boitzenburg	46	1026.3	wolkenlos	SE	9	16.4	14.0	25.4	19.2	13.8	14	15.2	1951	35.0	11.07.1959	6.2	19.07.1971
Lüchow	18	1026.0	wolkenlos	SE	4	15.7	14.6	25.8	19.0	11.6	10	14.6	1955	35.8	11.07.1959	3.8	19.07.1971
Seehausen/Altm.	23	1026.6	wolkenlos	SE	5	17.4	14.5	25.7	19.1	12.5	12	14.3					
Marnitz	85	1025.7	wolkenlos	still		18.6	13.3	25.2	18.8	13.5	9	X					
Neuruppin	39	1026.9	wolkenlos	still		17.2	14.2	25.7	20.6	14.8	13	14.2					
Neubrandenburg	80	1026.9	leicht bew.	still		17.6	16.3	25.2	18.9	13.0	11	14.2					
Angermünde	55	1026.5	leicht bew.	still		16.9	13.0	25.8	19.1	12.2	9	12.4	1951	36.4	11.07.1959	4.8	18.07.1978
Lingen	26	1022.9	wolkenlos	SSE	8	17.4	13.7	25.0	20.1	14.7	13	11.0	1951	34.8	11.07.1959	5.4	19.07.1971
Münst.-Osn./Flugh.	53	1023.8	leicht bew.	ESE	8	18.2	14.7	25.4	19.0	14.7	11	12.5					
Osnabrück	97	1024.3	leicht bew.	E	8	17.8	14.0	24.6	20.0	14.6	12	10.4	1952	35.0	11.07.1959	6.3	18.07.1971
Diepholz	43	1024.3	wolkenlos	ESE	5	17.4	15.0	25.7	20.4	13.8	9	13.9	1952	36.8	11.07.1959	5.2	20.07.1986
Bad Salzfluten	139	1024.4	wolkenlos	SSE	5	18.6	12.9	24.6	19.3	16.0	14	10.5	1935	34.4	11.07.1959	4.7	18.07.1971
Hannover/Flugh.	59	1025.0	leicht bew.	E	5	17.3	14.1	25.3	19.8	13.4	12	14.6	1936	35.0	11.07.1959	5.0	18.07.1978
Braunschweig	88	1025.5	wolkenlos	S	4	17.4	13.3	24.6	18.6	13.7	9	14.9	1891	35.5	11.07.1959	6.1	16.07.1919
Gardelegen	48	1025.9	wolkenlos	still		15.1	14.7	25.8	18.5	10.3	9	14.5					
Magdeburg	85	1025.9	wolkenlos	still		16.9	16.0	25.8	18.6	11.9	10	11.0	1947	36.6	11.07.1959	6.0	14.07.1987
Potsdam	100	1026.5	wolkenlos	E	9	17.1	13.9	25.3	19.4	15.0	13	13.9	1893	38.4	11.07.1959	5.8	15.07.1919
Berlin-Temp.	49	1026.1	wolkenlos	ENE	5	20.0	9.3	25.8	20.9	15.3	10	14.8	1876	38.1	11.07.1959	6.8	15.07.1919
Lindenberg	104	1026.5	wolkenlos	NE	8	18.1	10.2	26.4	20.3	14.1	11	14.0	1947	38.5	11.07.1959	6.0	16.07.1977
Manschnow	16	1026.3	wolkenlos	still		15.4	12.2	26.1	19.9	11.3	9	11.0					
Düsseldorf/Flugh.	41	1023.3	leicht bew.	SSE	11	19.4	12.9	26.3	19.7	14.6	13	11.4	1969	36.3	16.07.1976	5.4	18.07.1971
Bocholt	24	1023.2	wolkenlos	ESE	4	17.2	14.7	25.7	20.1	13.9	12	13.3	1947	35.7	16.07.1976	4.8	12.07.1986
Essen	161	1023.3	wolkenlos	SE	15	18.9	12.3	25.6	21.1	16.7	13	11.9	1935	34.0	16.07.1976	6.5	20.07.1954
Luedenscheid	392	1024.2	leicht bew.	still		14.6	12.6	24.1	18.3	12.8	10	9.2					
Kahler Asten	859	-	leicht bew.	SE	9	15.2	9.7	19.5	15.2	12.4	7	6.8	1955	29.6	11.07.1959	2.7	18.07.1971
Bad Lippspringe	158	1024.2	leicht bew.	ENE	5	19.4	12.4	25.6	19.1	14.3	10	11.0	1951	36.3	11.07.1959	2.5	18.07.1971
Kassel	233	1025.1	leicht bew.	N	2	16.4	12.7	25.4	19.6	13.2	9	13.0	1951	35.2	11.07.1959	5.6	18.07.1971
Göttingen	171	1026.2	wolkenlos	W	2	13.1	11.8	25.5	17.9	9.9	9	14.2	1947	34.4	16.07.1976	4.2	16.07.1952
Leinefelde	356	1025.6	wolkenlos	still		15.8	12.9	24.2	18.1	12.0	8	13.6	1957	33.6	11.07.1959	3.4	17.07.1971
Braunlage	610	1025.6	wolkenlos	NNE	4	15.5	11.7	21.7	15.9	9.5	6	12.4	1936	30.9	11.07.1959	3.4	18.07.1971
Brocken	1153	-	wolkenlos	S	28	13.2	9.1	15.1	12.6	11.9	6	14.6	1951	25.6	11.07.1959	1.0	17.07.1971
Artern	166	1026.4	wolkenlos	still		14.3	13.0	25.1	18.6	11.5	10	13.8	1954	36.3	11.07.1959	5.2	18.07.1971
Leipzig/Flugh.	149	1025.8	wolkenlos	NW	5	16.9	14.4	23.6	19.0	13.1	12	10.8	1951	36.6	11.07.1984	5.7	18.07.1978
Wittenberg	106	1026.1	wolkenlos	E	5	19.3	12.9	26.4	18.7	15.6	13	10.8	1951	37.7	11.07.1959	6.4	16.07.1977
Oschatz	152	1025.3	wolkenlos	still		16.6	15.0	24.8	18.6	11.7	10	10.3					
Dresden/Flugh.	230	1025.4	wolkenlos	still		17.3	13.5	24.4	19.3	14.9	12	7.9	1917	35.8	11.07.1984	6.8	18.07.1978
Dobertug-Kir.	100	1026.0	wolkenlos	still		16.4	15.4	25.3	18.8	12.2	9	12.2	1951	37.1	11.07.1959	3.9	18.07.1978
Cottbus	70	1026.0	wolkenlos	still		17.2	11.8	26.7	19.6	11.8	10	11.0	1951	38.2	11.07.1959	5.5	18.07.1978
Görlitz	238	1025.3	wolkenlos	N	5	16.7	12.1	23.9	18.5	13.1	12	6.3	1951	35.7	18.07.1976	4.8	18.07.1978
Aachen	205	1022.5	leicht bew.	SSE	2	17.2	12.4	25.9	20.6	16.2	14	11.4	1891	35.4	18.07.1964	6.5	17.07.1971
Nürburg	629	1023.1	wolkenlos	E	5	17.1	10.7	23.0	18.4	15.1	10	10.6	1947	32.6	18.07.1964	4.0	17.07.1980
Köln-Bonn/Flugh.	100	1023.3	wolkenlos	ESE	9	17.5	12.7	27.1	19.8	12.7	11	12.6	1958	35.7	18.07.1964	4.0	17.07.1971
Bendorf	129	1024.0	wolkenlos	SW	2	15.0	14.6	27.5	20.2	12.8	12	12.5	1951	36.0	16.07.1976	6.8	16.07.1978
Bad Marienberg	555	1024.0	leicht bew.	ESE	11	16.9	11.2	23.0	17.9	14.2	11						