

Wetterkarte

ISSN 0936-5818

D 7311 A

Amtsblatt des Deutschen Wetterdienstes

Erscheint täglich
Nur Postbezug

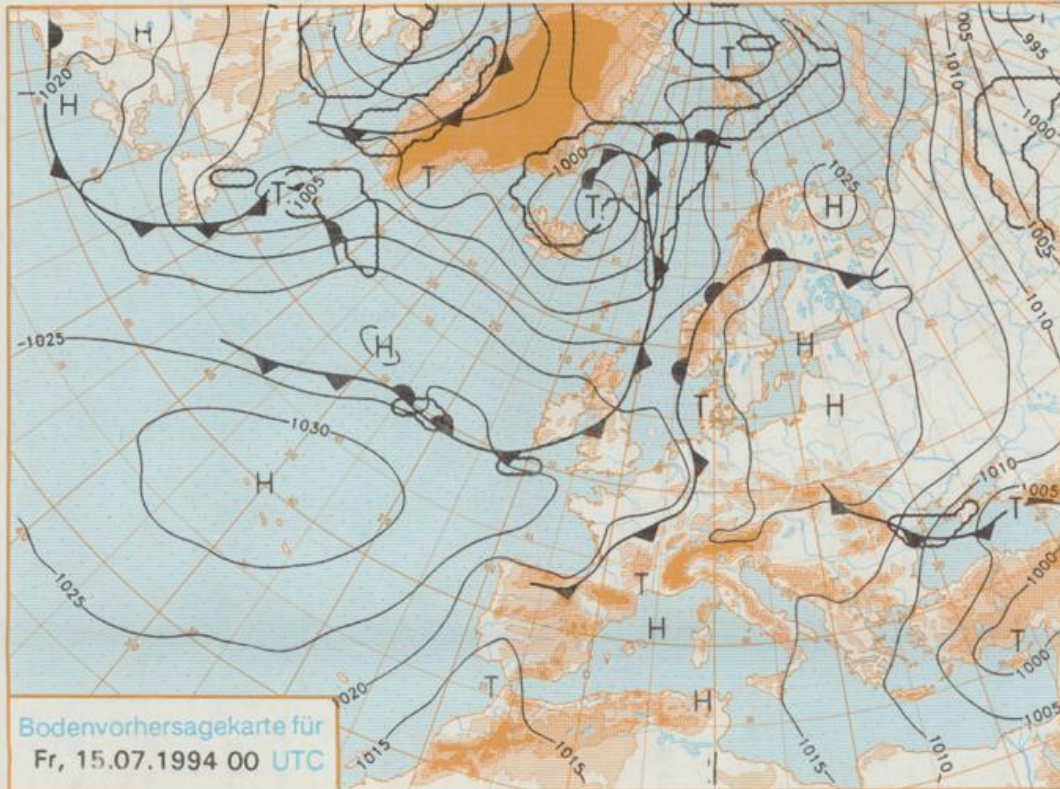
Druck und Verlag: Deutscher Wetterdienst, Zentralamt
Frankfurter Straße 135, 63067 Offenbach am Main
Postanschrift: 63004 (Postfach), Telefon: (069) 80 62-2263
Telex: (089) 4152871, Telefax: (069) 80 62-2484
Postgirokonto Frankfurt: BLZ 500 100 60, KINr. 490 31-806

Schutzgebühr monatlich DM 28,-
einschließlich Versandkosten,
Einzelpreis DM 1,20
zuzüglich Versandkosten

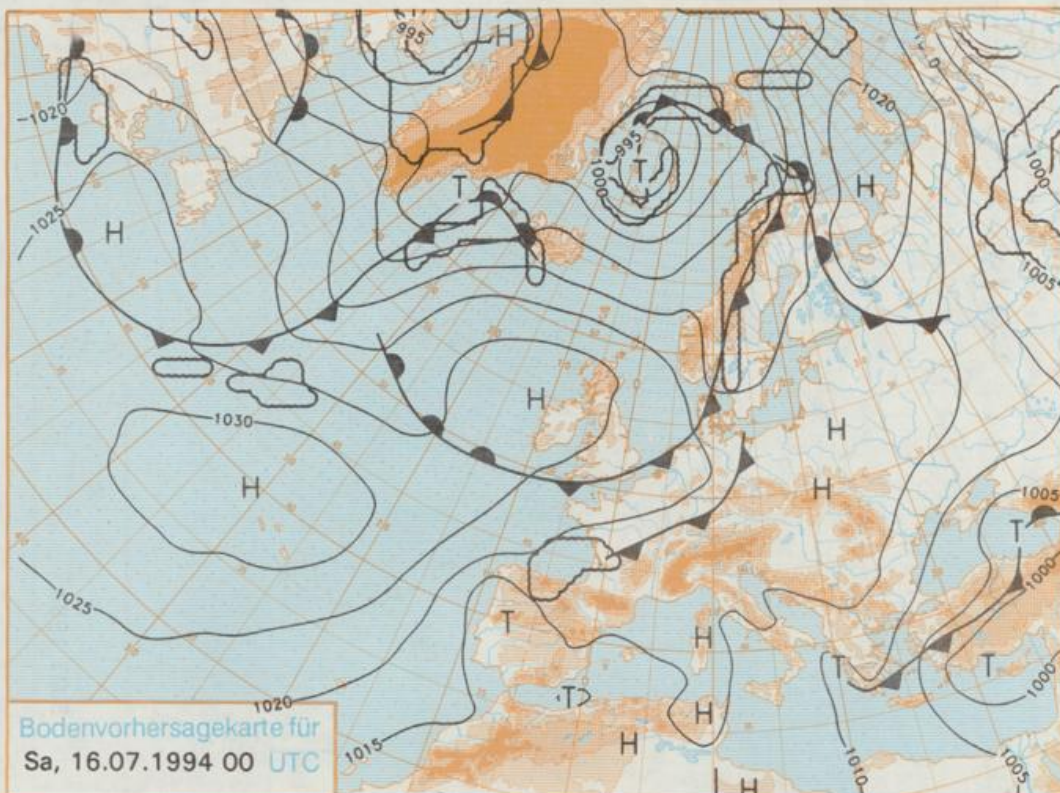
Jahrgang 1994

Mittwoch, den 13. Juli

Nummer 194



Stereographische Projektion 1 : 60 000 000 60°N



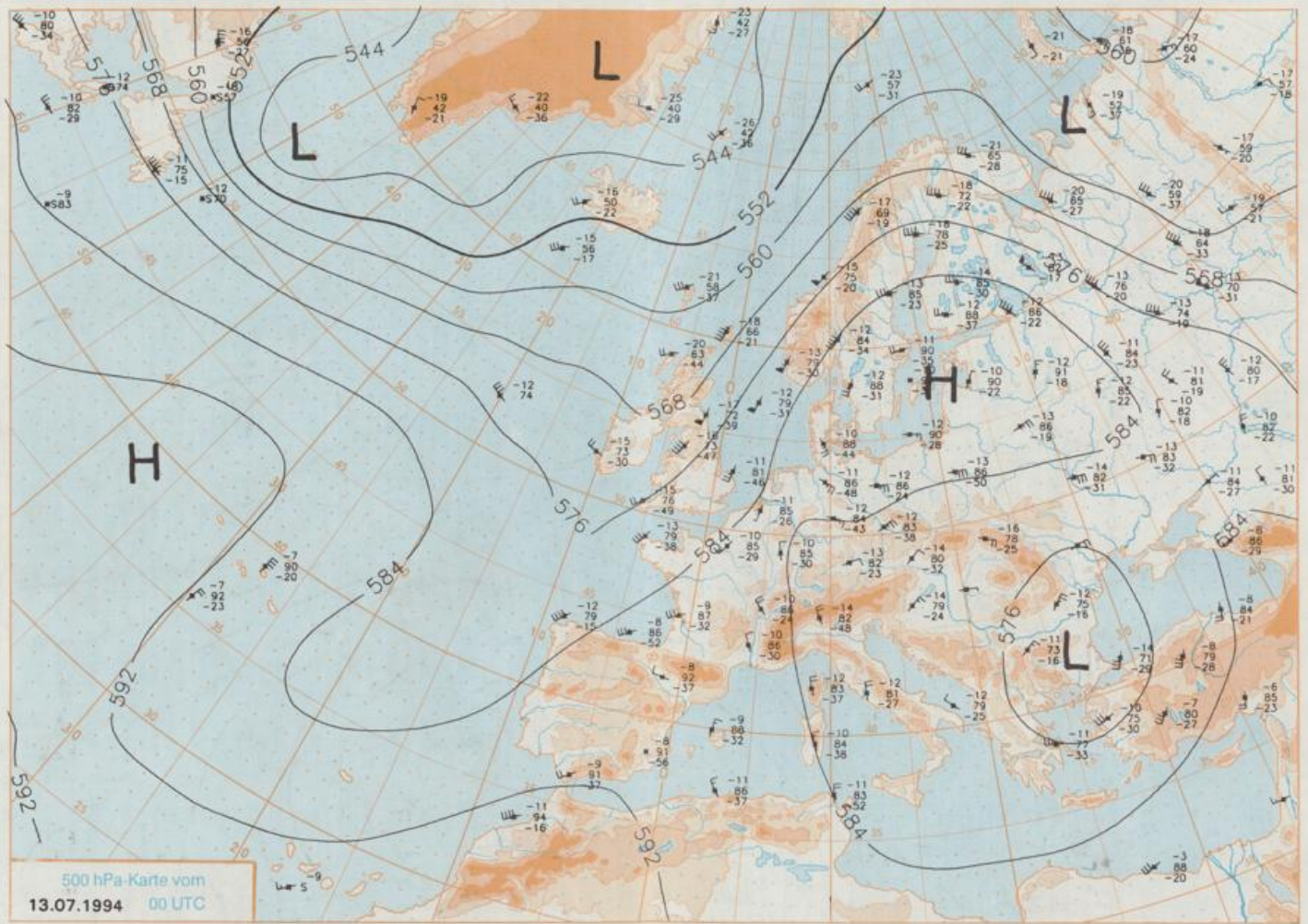
Deutschland-Vorhersage für Freitag, 15.07.1994

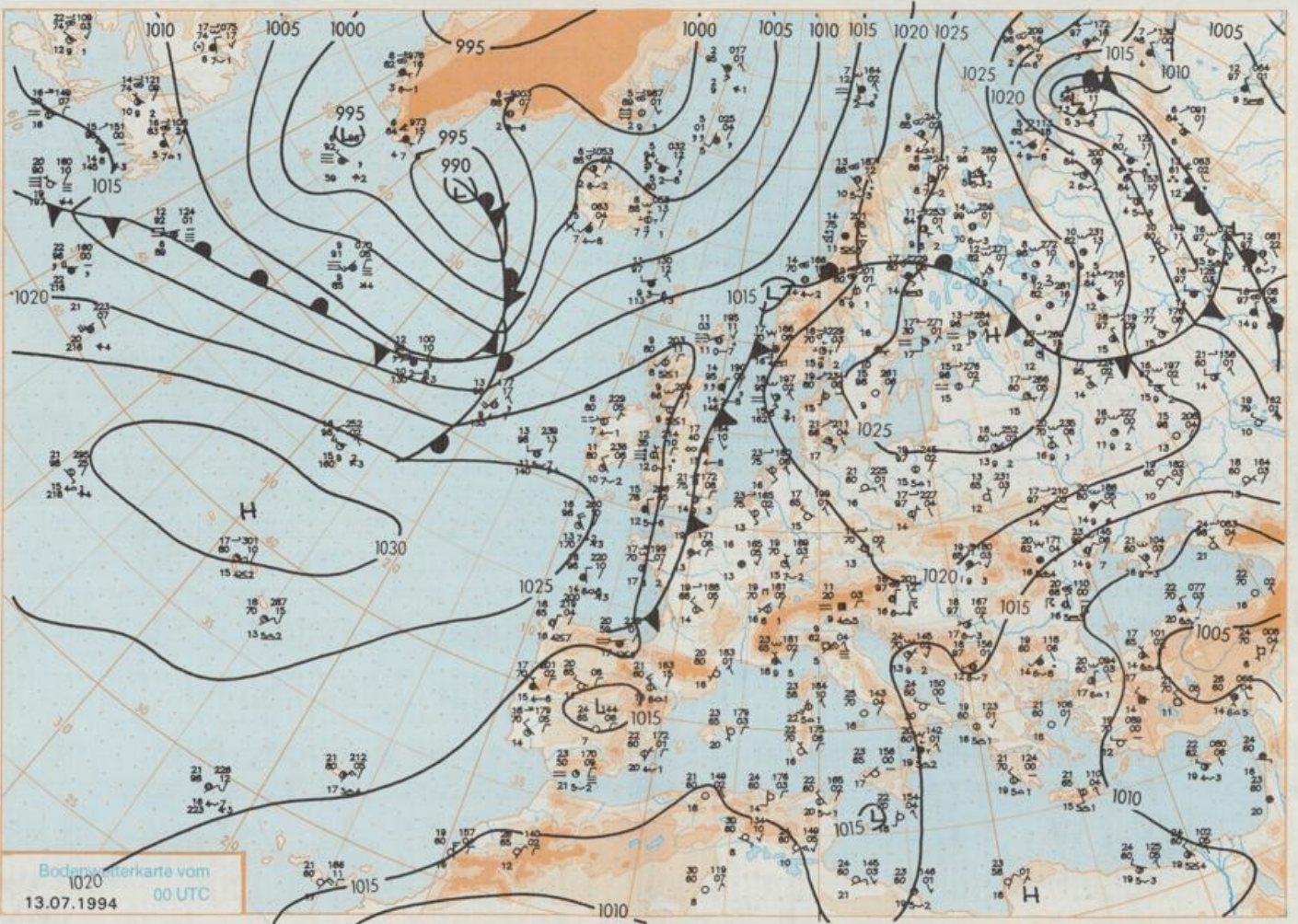
Zwischen dem Azorenhoch und einem Hoch über dem Baltikum erstreckt sich am Mittwoch 00 UTC eine flache Tiefdruckzone von der Nordsee über Frankreich nach Spanien. Diese Tiefdruckrinne und die eingelagerte Kaltfront schwenken bis Freitag abend langsam über Deutschland hinweg nach Osten. An ihrer Rückseite wird die feuchtwarme Mittelmeerluft vorübergehend durch etwas kühlere Luft vom Nordatlantik verdrängt.

Wolbig und vor allem im Osten und Süden noch zum Teil gewittrige Schauer. Im Tagesverlauf von Westen Abklingen der Schauer-tätigkeit und zunehmend wieder sonnige Abschnitte. Tiefsttemperaturen in der Nacht zu Freitag 16 bis 20 Grad C. Höchstwerte zwischen 26 Grad C im Westen und nochmals bis nahe 30 Grad C im Osten. Schwacher bis mäßiger Wind, von südlichen auf westliche Richtungen drehend.

Weitere Aussichten für Samstag, 16.07.1994

Teils heiter, teils wolbig. Erneut Temperaturanstieg bis 32 Grad C.





Wettermeldungen von Mittdo, dem 13. Juli 1994 06 UTC

Station	Bar.- höhe (m)	Luftdr. red.NN (hPa)	Wetter	Deutschland										Extremwerte der Lufttemperatur					
				Wind km/h	Luft 2 m		Temperaturen (Grad C)			Sonne Vort. Std.	RR 24h mm	Schnee höhe cm	in der Dekade vom 11.07. bis 20.07.						
					Tau- punkt	Max	Mittel	Min	Nacht 5 cm				Tmax	Datum	Tmin	Datum			
Helgoland	8	1019.5	wolkenlos	ESE	28	19.6	17.0	24.8	21.5	19.3	18	15.0			1952	25.1	11.07.1959	10.6	17.07.1958
List / Sylt	29	1020.0	wolkenlos	ESE	18	20.4	16.5	27.4	23.0	20.0	17	15.0			1937	31.6	12.07.1941	9.6	17.07.1971
Leck	13	1020.8	wolkenlos	ESE	15	20.2	16.0	29.3	22.7	16.0	14	14.8			1974	30.1	11.07.1983	3.9	14.07.1993
Husum	37	1020.5	wolkenlos	ESE	11	20.8	16.1	30.0	22.9	18.2	17	14.6							
Schleswig	48	1020.9	wolkenlos	ESE	13	21.2	16.7	28.9	22.2	16.4	14	15.4			1947	30.0	16.07.1976	6.6	12.07.1953
Kiel	31	1021.1	wolkenlos	S	9	22.6	15.6	29.4	23.4	19.7	16	15.0			1940	31.8	13.07.1941	5.0	18.07.1978
Arkona	42	1023.8	leicht bew.	ESE	11	22.2	14.9	22.8	19.9	18.8	18	15.3			1951	28.9	18.07.1983	8.6	11.07.1965
Norderney	16	1018.2	wolkenlos	SE	15	20.4	16.3	30.0	24.5	20.0	19	15.1			1947	30.0	11.07.1959	9.6	18.07.1978
Bremerhaven	11	1019.2	wolkenlos	ESE	13	20.7	16.2	29.9	25.7	19.9	18	14.9			1949	32.1	11.07.1959	9.3	11.07.1993
Cuxhaven	12	1019.7	wolkenlos	SE	17	21.0	16.3	29.0	23.8	20.1	18	15.4			1946	30.6	16.07.1976	8.4	11.07.1993
Hamburg/Flugh.	16	1020.5	wolkenlos	ESE	11	21.7	15.3	30.8	25.2	19.8	18	15.2			1891	33.5	14.07.1923	5.0	14.07.1946
Lübeck	15	1021.1	wolkenlos	ESE	8	20.5	18.2	31.4	24.1	16.0	12	14.3			1890	34.8	14.07.1923	4.0	12.07.1930
Boltenhagen	17	1021.2	wolkenlos	SE	18	20.4	15.8	23.6	21.9	18.5	16	15.0			1951	31.6	11.07.1959	5.9	18.07.1978
Schwerin	68	1021.2	wolkenlos	ESE	13	22.3	16.6	31.0	25.3	19.8	18	14.3			1946	34.2	11.07.1959	6.9	19.07.1971
Warnemünde	10	1022.6	wolkenlos	SE	9	20.5	15.3	29.8	22.7	18.3	16	14.9			1951	32.3	15.07.1982	7.3	11.07.1965
Teterow	50	1021.9	wolkenlos	ESE	5	20.7	15.6	30.7	23.6	16.3	14	15.1			1947	34.0	17.07.1976	6.7	19.07.1989
Barth	7	1023.0	wolkenlos	ESE	5	20.9	15.4	28.4	22.6	15.5	13	15.0							
Greifswald	6	1023.2	wolkenlos	E	8	21.7	16.2	26.0	20.7	14.9	12	15.0			1951	30.6	15.07.1982	7.4	11.07.1965
Ueckermünde	7	1023.8	wolkenlos	E	4	23.0	16.5	26.8	23.0	17.5	12	13.7			1951	31.8	11.07.1951	5.8	11.07.1965
Emden	12	1018.1	wolkenlos	E	15	20.4	16.8	30.4	24.0	18.2	16	13.5			1947	32.1	11.07.1983	5.1	16.07.1959
Oldenburg	20	1018.7	wolkenlos	ESE	8	22.1	17.2	31.0	24.6	18.6	17	15.0							
Bremen/Flugh.	5	1018.8	wolkenlos	SE	17	20.1	16.3	29.3	24.1	19.2	18	15.1	0.1		1890	34.3	11.07.1959	4.6	20.07.1986
Sothau	78	1020.0	wolkenlos	ESE	8	20.2	15.9	30.3	24.1	18.1	17	14.7			1947	33.6	11.07.1959	2.5	19.07.1971
Boizenburg	46	1021.3	wolkenlos	ESE	15	20.1	16.4	30.6	24.3	18.0	17	15.1			1951	35.0	11.07.1959	6.2	19.07.1971
Lüchow	18	1020.9	wolkenlos	ESE	8	20.7	16.8	31.0	25.2	15.8	15	14.9			1955	35.8	11.07.1959	3.8	19.07.1971
Seehausen/Altm.	23	1021.5	wolkenlos	ESE	13	20.7	17.1	30.5	25.0	16.0	15	15.2							
Marnitz	85	1021.0	wolkenlos	E	5	20.5	16.0	31.2	23.8	15.0	12	X							
Neuruppin	39	1022.5	wolkenlos	E	8	20.6	16.8	29.2	24.3	18.9	18	15.1							
Neubrandenburg	80	1023.0	wolkenlos	E	11	21.1	14.7	30.7	23.1	18.6	17	14.3							
Angermünde	55	1022.9	wolkenlos	still	11	20.2	16.2	30.5	23.4	14.7	12	14.4			1951	36.4	11.07.1959	4.8	18.07.1978
Lingen	26	1017.1	wolkenlos	ESE	8	20.8	15.8	30.4	24.9	19.0	17	14.9			1951	34.8	11.07.1959	5.4	19.07.1971
Münst.-Osn./Flugh.	53	1017.9	wolkenlos	ESE	9	21.6	16.5	30.5	24.9	17.4	13	14.9							
Osnabrück	97	1018.5	wolkenlos	ESE	5	20.9	16.5	29.7	24.5	17.5	14	15.0			1952	35.0	11.07.1959	6.3	18.07.1971
Diepholz	43	1018.7	wolkenlos	SE	9	20.0	17.3	29.6	23.9	27.4	13	14.9			1952	36.8	11.07.1959	5.2	20.07.1986
Bad Salzuflen	139	1018.9	wolkenlos	S	4	21.9	15.8	29.1	24.0	19.5	17	14.6			1935	34.4	11.07.1959	4.7	18.07.1971
Hannover/Flugh.	59	1019.1	wolkenlos	ESE	9	20.5	16.5	29.3	23.8	17.1	16	14.6			1936	35.0	11.07.1959	5.0	18.07.1978
Braunschweig	88	1019.8	wolkenlos	SE	11	21.6	17.0	29.8	24.1	17.5	14	15.0			1891	35.5	11.07.1959	6.1	16.07.1919
Gardelegen	48	1020.5	wolkenlos	ESE	5	20.5	16.6	30.8	24.9	15.0	14	13.2							
Magdeburg	85	1020.8	wolkenlos	ESE	8	20.5	16.5	30.5	24.3	17.5	15	13.4			1947	36.6	11.07.1959	6.0	14.07.1987
Potsdam	100	1022.1	wolkenlos	E	13	19.7	16.2	30.0	23.4	18.2	16	14.6			1893	38.4	11.07.1959	5.8	15.07.1919
Berlin-Temp.	49	1022.2	wolkenlos	E	9	21.8	16.2	29.4	25.0	18.6	15	14.8			1876	38.1	11.07.1959	6.8	15.07.1919
Lindenberg	104	1022.7	wolkenlos	E	9	20.8	15.6	29.4	24.1	18.8	17	14.6			1947	38.5	11.07.1959	6.0	16.07.1977
Manschnow	16	1022.6	leicht bew.	ENE	8	19.9	14.7	30.1	23.6	16.1	13	13.1							
Düsseldorf/Flugh.	41	1017.1	leicht bew.	SSE	15	23.2	15.0	32.3	26.4	20.4	17	14.7			1969	36.3	16.07.1976	5.4	18.07.1971
Bocholt	24	1017.0	wolkenlos	ESE	8	20.2	15.7	31.5	26.1	17.9	15	14.8			1947	35.7	16.07.1976	4.8	12.07.1986
Essen	161	1017.1	leicht bew.	SE	15	22.5	15.6	31.2	25.8	20.9	17	14.7			1935	34.0	16.07.1976	6.5	20.07.1954
Luedenscheid	392	1017.9	leicht bew.	E	2	19.6	15.1	28.4	23.5	17.3	13	13.5							
Kahler Asten	859	-	wolkenlos	ESE	9	18.2	13.8	24.6	19.6	16.3	12	14.7			1955	29.6	11.07.1959	2.7	18.07.1971
Bad Lippspringe	158	1018.1	wolkenlos	ESE	9	22.2	15.5	29.0	22.5	19.1	16	15.1			1951	36.3	11.07.1959	2.5	18.07.1971
Kassel	233	1019.1	wolkenlos	NNE	2	20.3	15.8	29.0	24.3	18.0	14	14.3			1951	35.2	11.07.1959	5.6	18.07.1971
Göttingen	171	1020.0	wolkenlos	still	16	17.4	15.4	27.8	20.4	14.1	13	13.7			1947	34.4	16.07.1976	4.2	16.07.1952
Leinefelde	356	1019.4	wolkenlos	still	19	16.3	16.1	27.6	21.2	16.6	14	12.6			1957	33.6	11.07.1959	3.4	17.07.1971
Braunlage	610	1019.6	wolkenlos	NE	5	18.9	15.1	25.5	20.6	14.9	12	12.4			1936	30.9	11.07.1959	3.4	18.07.1971
Brocken	1153	-	wolkenlos	SSE	28	16.0	14.8	18.9	16.6	14.4	11	14.4			1951	25.6	11.07.1959	1.0	17.07.1971
Artern	166	1020.4	wolkenlos	ENE	8	19.2	17.1	29.0	22.2	16.5	15	12.2			1954	36.3	11.07.1959	5.2	18.07.1971
Leipzig/Flugh.	149	1020.9	wolkenlos	ESE	13	20.1	16.0	28.7	23.4	17.4	17	13.9			1951	36.6	11.07.1984	5.7	18.07.1978
Wittenberg	106	1021.4	wolkenlos	E	8	21.2	15.6	30.1	24.3	18.2	17	12.5			1951	37.7	11.07.1959	6.4	16.07.1977
Oschatz	152	1020.8	wolkenlos	E	4	19.3	16.6	28.7	23.4	16.1	13	13.7							
Dresden/Flugh.	230	1020.9	leicht bew.	SSE	2	20.1	14.0	27.0	22.8	16.7	13	13.7			1917	35.8	11.07.1984	6.8	18.07.1978
Dobrußg.-Kir.	100	1021.5	leicht bew.	ENE	4	19.2	17.4	28.7	23.5	15.4	12	13.7			1951	37.1	11.07.1959	3.9	18.07.1978
Cottbus	70	1022.1	leicht bew.	ENE	4	20.4	15.5	28.5	24.0	17.2	15	14.3			1951	38.2	11.07.1959	5.5	18.07.1978
Görlitz	238	1021.3	wolkenlos	still	19	14.4	14.7	26.7	22.2	14.3	13	10.7			1951	35.7	18.07.1976	4.8	18.07.1978
Aachen	205	1016.4	wolkenlos	S	5	21.1	14.0	31.9	25.7	19.8	17	14.8			1891	35.4	18.07.1964	6.5	17.07.1971
Nürnberg	629	1017.3	wolkenlos	ESE	8	20.2	12.8	27.3	22.8	18.4	16	14.1			1947	32.6	18.07.1964	4.0	17.07.1980
Köln-Bonn/Flugh.	100	1017.4	leicht bew.	ESE	8	20.1	15.4	31.3	25.2	16.7	15	14.7			1958	35.7	18.07.1964	4.0	17.07.1971
Bendorf	129	1018.2	wolkenlos	SSE	4	18.9	16.7	32.0	25.2	17.2	16	13.8			1951	36.0	16.07.1976	6.8	16.07.1978
Bad Marienberg	555	1018.0	wolkenlos	E	5	19.8	14.2	27.0	22.6	18.0	15	14.1			1963	32.0	16.07.1976	4.0	17.07.1971
Gießen	195	1019.1	wolkenlos	N	4	19.0	15.5	30.3	24.6	17.2	15	13.8			1939	34.7	16.07.1976	5.3	16.07.1952
Bad Hersfeld	225	1019.6	wolkenlos	NE	5	17.6	15.0	95.0	23.5	15.6	14	14.3			1949	35.1	11.07.1959	4.0	18.07.1971
Wasserkuppe	925	-	leicht bew.	E	21	17.6	13.4	24.0	19.4	14.9	12	13.1			1936	29.3	16.07.1976	3.1	17.07.1989
Meiningen	453	1019.1	wolkenlos	still	19	19.2	15.1	27											