

Wetterkarte

ISSN 0936-5818

D 7311 A

Amtsblatt des Deutschen Wetterdienstes

Erscheint täglich
Nur Postbezug

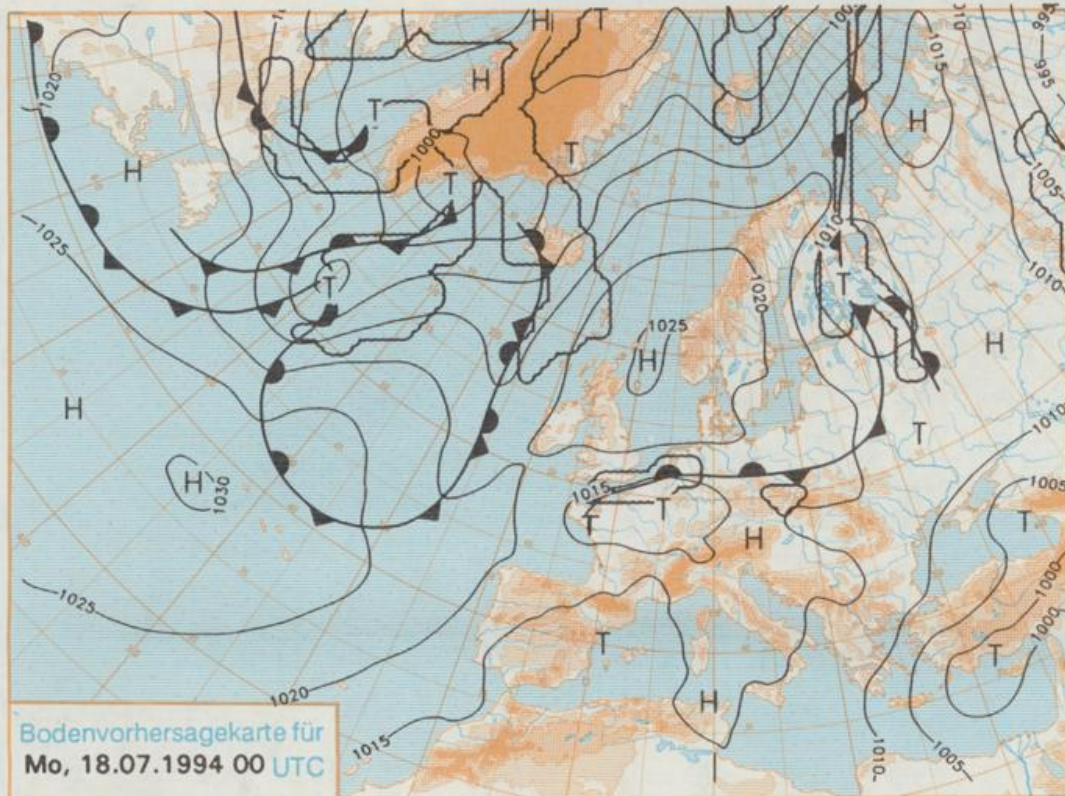
Druck und Verlag: Deutscher Wetterdienst, Zentralamt
Frankfurter Straße 135, 63067 Offenbach am Main
Postanschrift: 63004 (Postfach), Telefon: (069) 80 62-2283
Telex: (069) 4152871, Telefax: (069) 80 62-2484
Postgirokonto Frankfurt: BLZ 500 100 60, KtNr. 490 31-606

Schutzgebühr monatlich DM 28,-
einschließlich Versandkosten,
Einzelpreis DM 1,20
zuzüglich Versandkosten

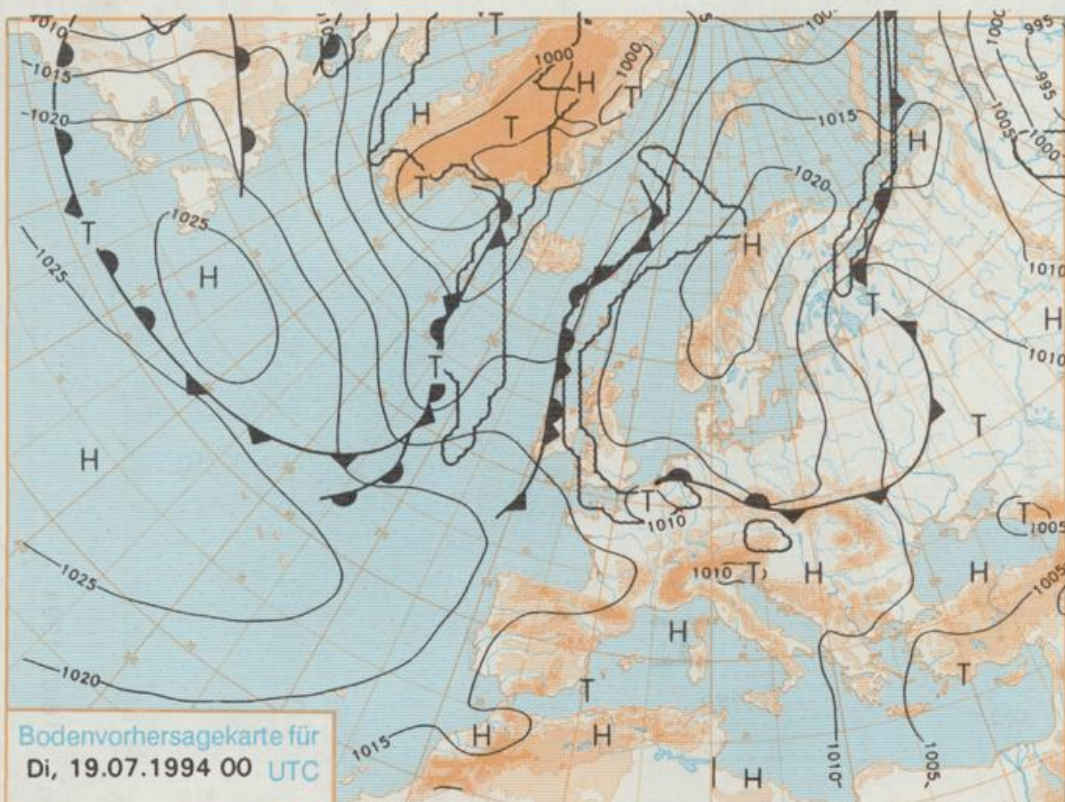
Jahrgang 1994

Samstag, den 16. Juli

Nummer 197



Stereographische Projektion 1 : 60 000 000 60°N



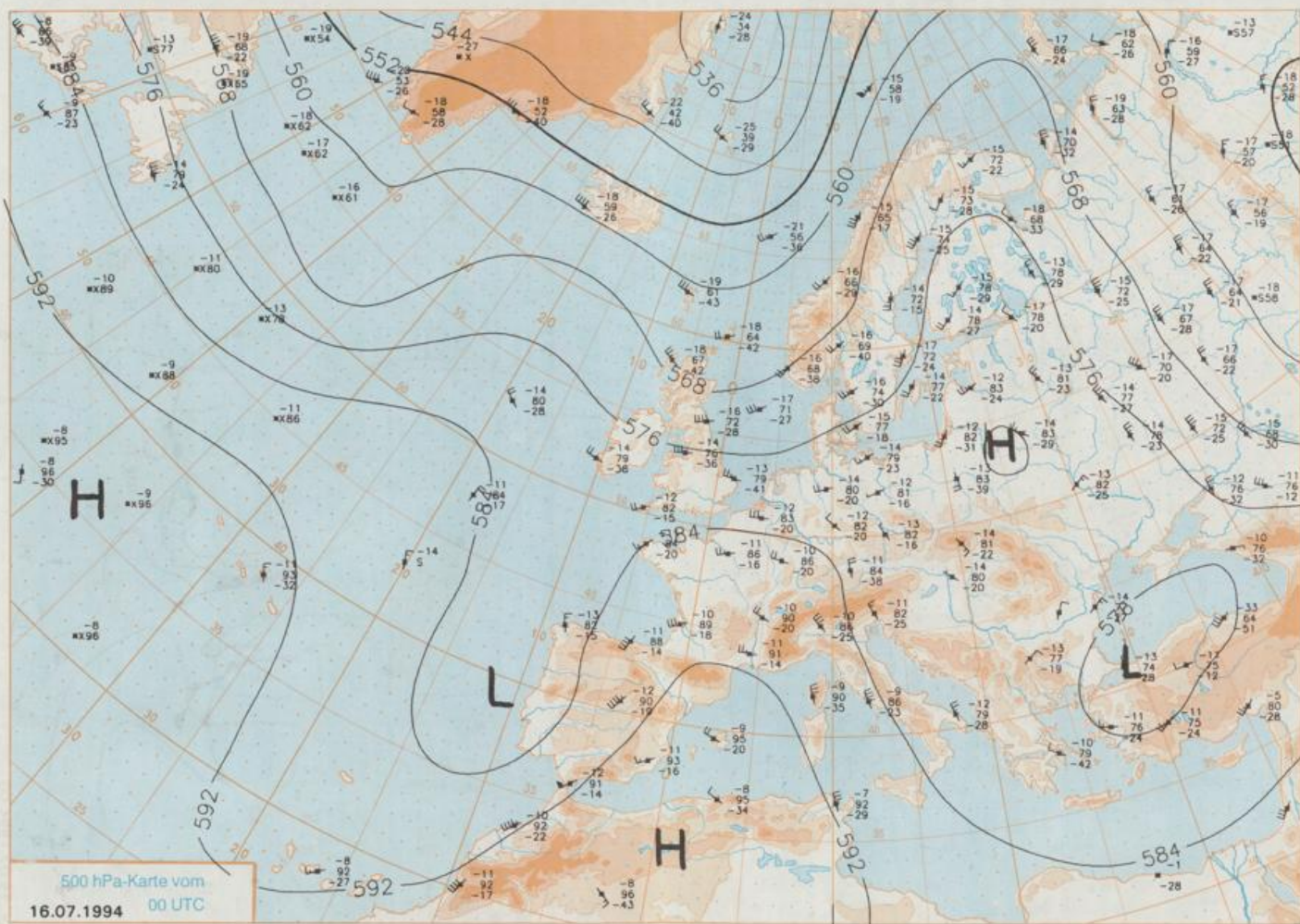
Deutschland-Vorhersage für Montag, 18.07.1994

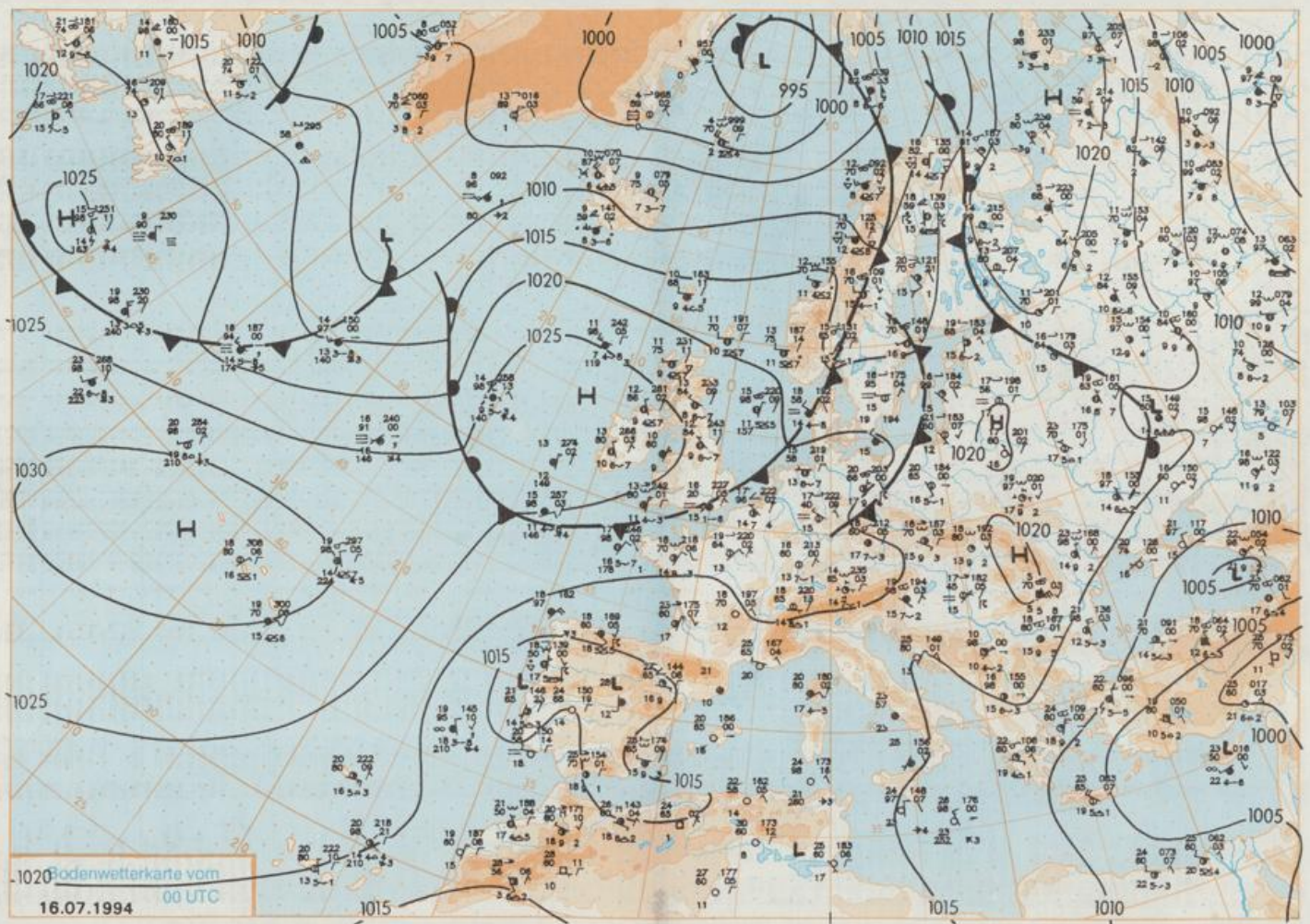
Das am Samstag bei Irland liegende Hoch verlagert sich zur Nordsee und nach Skandinavien. Gleichzeitig dehnt sich das flache Tief von Spanien nach Frankreich und Süddeutschland aus, so daß es hier wieder zu Gewittern kommen kann.

Meist sonnig, in Norddeutschland trocken, im Süden und zum Teil auch im Mittelgebirgsraum am Nachmittag und abend einzelne Gewitter. Frühtemperaturen im Norden um 15, sonst 17 bis 22 Grad C. Tageshöchsttemperaturen im Küstengebiet um 22, sonst 25 bis 30 Grad C, im Süden örtlich darüber. Von Gewitterböen abgesehen schwachwindig.

Weitere Aussichten für Dienstag, 19.07.1994

Wenig Änderung.





Wettermeldungen von Samstag, dem 16. Juli 1994 06 UTC

Station	Bar.-höhe (m)	Luftdr. red.NN (hPa)	Wetter	Wind km/h	Deutschland					Sonne Vort. Std.	RR 24h mm	Schnee höhe cm seit	Extremwerte der Lufttemperatur in der Dekade vom 11.07. bis 20.07.				
					Temperaturen (Grad C)		Nacht		Tmax Datum				Tmin Datum				
					Luft 2 m	Tau-punkt	Max	Mittel Min						2 m	5 m		
Helgoland	8	1020.8	stark bew.	WNW 18	17.4	15.5	20.2	18.4	16.6	15	11.0	0.6	1952	25.1	11.07.1959	10.6	17.07.1958
List / Sylt	29	1019.8	stark bew.	NW 26	16.5	14.5	21.4	19.0	16.0	15	11.3	3	1937	31.6	12.07.1941	9.6	17.07.1971
Leck	13	1020.5	stark bew.	W 8	16.8	14.9	21.7	17.4	13.5	11	8.6	2	1974	30.1	11.07.1983	3.9	14.07.1993
Husum	37	1020.7	stark bew.	W 15	17.4	15.7	22.3	18.2	14.7	11	9.6	0.2					
Schleswig	48	1020.5	stark bew.	WSW 11	17.0	14.9	23.2	18.7	15.8	15	7.3	0.0	1947	30.0	16.07.1976	6.6	12.07.1953
Kiel	31	1021.0	stark bew.	WSW 8	16.6	13.8	23.0	18.7	15.1	14	7.6	0.4	1940	31.8	13.07.1941	5.0	18.07.1978
Arkona	42	1020.5	leicht bew.	W 21	18.7	15.5	22.2	19.4	17.0	16	11.8		1951	28.9	18.07.1983	8.6	11.07.1965
Norderney	16	1021.5	stark bew.	NW 15	17.7	14.9	22.9	18.6	17.5	16	10.5	0.2	1947	30.0	11.07.1959	9.6	18.07.1978
Bremerhaven	11	1020.9	stark bew.	WNW 11	18.9	14.9	22.7	20.2	18.4	17	10.7		1949	32.1	11.07.1959	9.3	11.07.1993
Cuxhaven	12	1021.2	stark bew.	WNW 17	18.2	13.2	21.6	19.7	18.2	16	11.3		1946	30.6	16.07.1976	8.4	11.07.1993
Hamburg/Flugh.	16	1021.1	stark bew.	WSW 4	17.0	12.5	24.3	19.8	14.7	11	9.2		1891	33.5	14.07.1923	5.0	14.07.1946
Lübeck	15	1021.1	stark bew.	S 5	16.0	15.7	24.5	19.3	11.6	8	7.6	0.0	1890	34.8	14.07.1923	4.0	12.07.1930
Boltenhagen	17	1020.5	wolkig	SW 8	15.6	13.4	24.2	19.4	13.5	13	7.5		1951	31.6	11.07.1959	5.9	18.07.1978
Schwerin	68	1020.9	leicht bew.	SW 4	16.8	13.8	25.0	20.8	13.9	11	9.2		1946	34.2	11.07.1959	6.9	19.07.1971
Warnemünde	10	1021.0	leicht bew.	SSW 8	18.4	15.4	22.9	20.2	15.5	14	8.3		1951	32.3	15.07.1982	7.3	11.07.1965
Teterow	50	1020.8	wolkenlos	S 8	17.2	16.4	26.7	21.5	13.6	11	9.4		1947	34.0	17.07.1976	6.7	19.07.1989
Barth	7	1020.8	leicht bew.	SW 5	16.7	15.9	23.7	19.8	12.6	11	10.1	0.0					
Greifswald	6	1021.0	wolkenlos	WSW 8	17.7	14.6	27.4	21.4	14.7	12	8.8	0.0	1951	30.6	15.07.1982	7.4	11.07.1965
Ueckermünde	7	1021.4	leicht bew.	WSW 5	17.9	15.7	27.9	22.7	15.5	13	11.2	0.3	1951	31.8	11.07.1951	5.8	11.07.1965
Emden	12	1021.5	stark bew.	NW 9	17.9	15.3	24.2	19.6	17.5	16	10.5	0.0	1947	32.1	11.07.1983	5.1	16.07.1959
Oldenburg	20	1021.4	stark bew.	WNW 5	19.2	15.0	25.4	21.3	17.0	14	10.8	0.0					
Bremen/Flugh.	5	1021.2	bedeckt	SSE 5	16.8	14.1	24.5	20.4	13.7	13	8.0		1890	34.3	11.07.1959	4.6	20.07.1986
Sozial	78	1021.7	stark bew.	SSE 4	15.0	11.0	24.6	19.1	11.5	11	8.9		1947	33.6	11.07.1959	2.5	19.07.1971
Boitzenburg	46	1021.6	stark bew.	SW 4	15.9	13.7	25.3	19.1	12.7	13	7.2		1951	35.0	11.07.1959	6.2	19.07.1971
Lüchow	18	1021.5	wolkenlos	SSE 5	14.6	12.2	26.4	20.8	10.8	10	6.4		1955	35.8	11.07.1959	3.8	19.07.1971
Seehausen/Altm.	23	1021.7	wolkenlos	still	17.4	14.4	26.4	21.6	12.7	12	9.1						
Marnitz	85	1020.9	wolkenlos	still	17.4	14.9	26.3	21.2	14.0	9	X						
Neuruppin	39	1021.6	leicht bew.	N 5	18.6	17.0	28.2	23.6	17.6	16	9.2	3					
Neubrandenburg	80	1021.5	leicht bew.	WSW 8	17.7	15.1	27.4	21.8	15.2	14	8.1						
Angermünde	55	1020.9	stark bew.	NW 8	18.7	14.9	30.0	23.0	17.7	16	12.8	0.1	1951	36.4	11.07.1959	4.8	18.07.1978
Lingen	26	1020.6	leicht bew.	NE 2	17.7	15.2	25.3	21.3	16.3	15	10.7		1951	34.8	11.07.1959	5.4	19.07.1971
Münst.-Osn./Flugh.	53	1021.3	leicht bew.	E 4	16.6	13.6	25.8	19.7	12.8	10	10.7						
Osnabrück	97	1021.7	leicht bew.	E 4	16.5	14.2	25.3	20.3	13.8	12	8.1	0.1	1952	35.0	11.07.1959	6.3	18.07.1971
Diepholz	43	1021.3	leicht bew.	SSW 4	18.9	15.1	25.0	19.6	13.6	10	9.4		1952	36.8	11.07.1959	5.2	20.07.1986
Bad Salzuflen	139	1021.9	leicht bew.	NNE 2	13.9	11.8	24.8	19.5	11.8	11	5.8		1935	34.4	11.07.1959	4.7	18.07.1971
Hannover/Flugh.	59	1021.2	leicht bew.	SSE 5	15.9	12.9	24.6	19.8	11.9	9	4.9		1936	35.0	11.07.1959	5.0	18.07.1978
Braunschweig	88	1021.6	leicht bew.	SE 4	15.1	13.3	24.9	20.6	12.5	9	7.8		1891	35.5	11.07.1959	6.1	16.07.1919
Gardelegen	48	1021.4	wolkenlos	still	15.8	13.5	27.0	22.3	12.8	11	3.4						
Magdeburg	85	1021.5	stark bew.	still	17.0	14.1	26.8	21.7	14.3	12	6.8		1947	36.6	11.07.1959	6.0	14.07.1987
Potsdam	100	1021.5	stark bew.	NNE 8	18.5	18.5	28.4	21.9	16.7	15	10.8	0.4	1893	38.4	11.07.1959	5.8	15.07.1919
Berlin-Temp.	49	1021.2	stark bew.	N 9	19.8	15.2	29.3	23.2	18.4	15	12.5	1	1876	38.1	11.07.1959	6.8	15.07.1919
Lindenberg	104	1020.7	wolkig	NNE 4	18.3	18.3	31.1	22.4	16.8	16	11.8	9	1947	38.5	11.07.1959	6.0	16.07.1977
Manschnow	16	1020.7	stark bew.	NNE 11	19.0	17.1	31.5	23.2	18.1	17	9.5	5					
Düsseldorf/Flugh.	41	1021.0	leicht bew.	ENE 4	16.5	15.2	26.9	21.2	14.4	13	10.5		1969	36.3	16.07.1976	5.4	18.07.1971
Bocholt	24	1021.2	leicht bew.	NNE 4	16.8	15.4	26.7	20.6	14.9	13	11.9		1947	35.7	16.07.1976	4.8	12.07.1986
Essen	161	1021.0	wolkig	SSE 2	18.4	13.8	25.9	21.1	16.5	13	8.7		1935	34.0	16.07.1976	6.5	20.07.1954
Luedenscheid	392	1021.5	leicht bew.	still	14.8	12.9	23.1	18.5	14.1	11	4.2	0.1					
Kahler Asten	859	-	leicht bew.	E 8	15.1	12.5	20.1	15.9	13.2	9	10.9		1955	29.6	11.07.1959	2.7	18.07.1971
Bad Lippspringe	158	1021.0	leicht bew.	still	17.5	13.0	24.2	17.8	13.7	10	6.1		1951	36.3	11.07.1959	2.5	18.07.1971
Kassel	233	1021.6	leicht bew.	NE 2	16.6	15.3	25.5	20.3	15.3	13	9.2		1951	35.2	11.07.1959	5.6	18.07.1971
Göttingen	171	1022.2	leicht bew.	still	14.8	14.4	25.3	19.8	12.9	12	6.7		1947	34.4	16.07.1976	4.2	16.07.1952
Leinefelde	356	1021.7	stark bew.	still	15.7	15.7	24.9	19.8	13.1	11	4.1		1957	33.6	11.07.1959	3.4	17.07.1971
Braunlage	610	1021.6	wolkig	E 2	14.3	12.9	22.8	18.2	11.9	9	2.8		1936	30.9	11.07.1959	3.4	18.07.1971
Brocken	1153	-	leicht bew.	ENE 4	13.2	12.3	17.7	14.6	12.6	8	1.8		1951	25.6	11.07.1959	1.0	17.07.1971
Artern	166	1021.6	stark bew.	N 4	18.2	14.5	27.2	21.4	16.7	15	4.0	2	1954	36.3	11.07.1959	5.2	18.07.1971
Leipzig/Flugh.	149	1021.3	stark bew.	NNW 11	17.7	14.7	26.8	22.6	16.7	17	6.8		1951	36.6	11.07.1984	5.7	18.07.1978
Wittenberg	106	1021.2	stark bew.	still	18.5	16.6	27.7	22.7	16.7	15	5.0	0.0	1951	37.7	11.07.1959	6.4	16.07.1977
Oschatz	152	1020.5	wolkenlos	NW 5	18.3	17.0	29.0	22.0	16.0	15	9.0	0.0					
Dresden/Flugh.	230	1020.4	leicht bew.	S 5	18.2	16.2	29.9	22.5	16.6	16	10.9	2	1917	35.8	11.07.1984	6.8	18.07.1978
Doberlug-Kir.	100	1021.0	leicht bew.	still	18.1	18.1	29.9	22.3	15.4	13	11.3	4	1951	37.1	11.07.1959	3.9	18.07.1978
Cottbus	70	1020.9	wolkig	still	18.0	17.7	32.3	22.6	16.9	16	9.9	9	1951	38.2	11.07.1959	5.5	18.07.1978
Görlitz	238	1020.5	wolkig	NNW 4	18.2	15.3	29.5	20.6	17.3	17	7.5	0.0	1951	35.7	18.07.1976	4.8	18.07.1978
Aachen	205	1020.7	leicht bew.	still	16.9	16.0	25.6	21.1	16.5	15	4.9		1891	35.4	18.07.1964	6.5	17.07.1971
Nürnberg	629	1020.7	leicht bew.	ENE 4	17.1	14.7	22.0	17.9	15.7	14	3.2	0.0	1947	32.6	18.07.1964	4.0	17.07.1980
Köln-Bonn/Flugh.	100	1020.8	leicht bew.	ESE 4	16.3	15.2	26.1	21.0	14.3	13	3.7		1958	35.7	18.07.1964	4.0	17.07.1971
Bendorf	129	1021.1	leicht bew.	SSW 2	17.8	17.6	27.1	20.8	16.6	16	4.3	0.0	1951	36.0	16.07.1976	6.8	16.07.1978
Bad Marienberg	555																