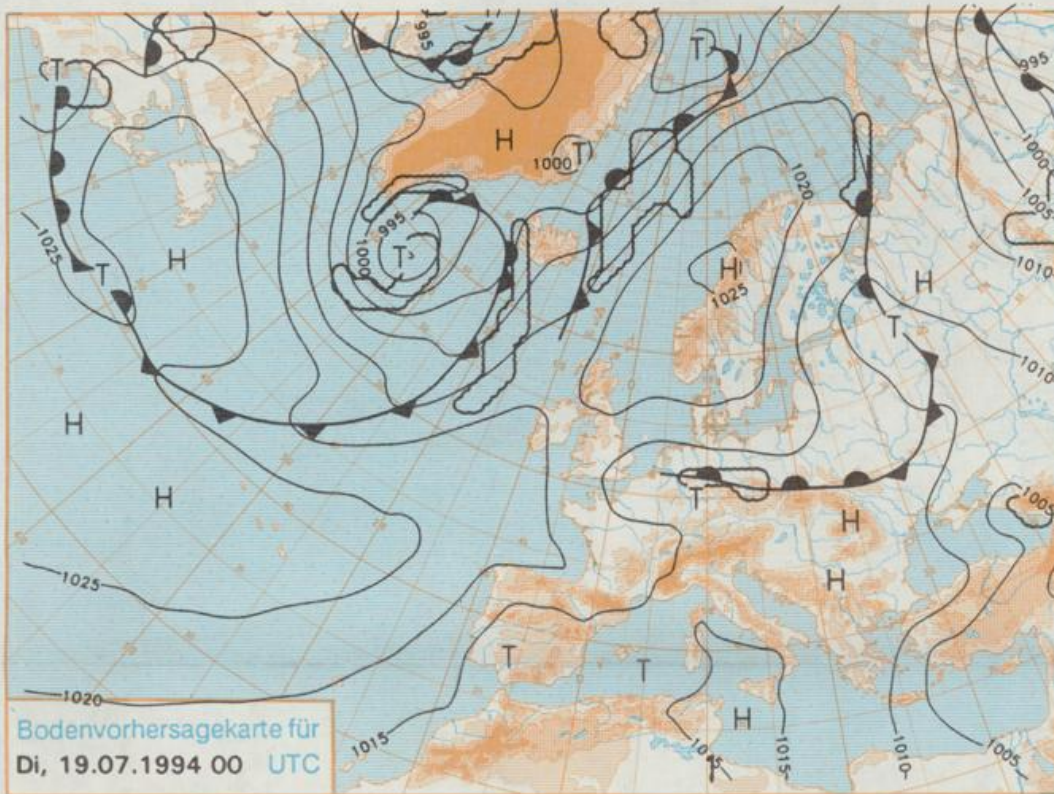


Erscheint täglich
Nur PostbezugDruck und Verlag: Deutscher Wetterdienst, Zentralamt
Frankfurter Straße 135, 63067 Offenbach am Main
Postanschrift: 63004 (Postfach), Telefon: (069) 80 62-2283
Telex: (089) 4152871, Telefax: (069) 80 62-2484
Postgirokonto Frankfurt: BLZ 500 100 60, KINr. 490 31-606Schutzgebühr monatlich DM 26,-
einschließlich Versandkosten,
Einzelpreis DM 1,20
zuzüglich Versandkosten

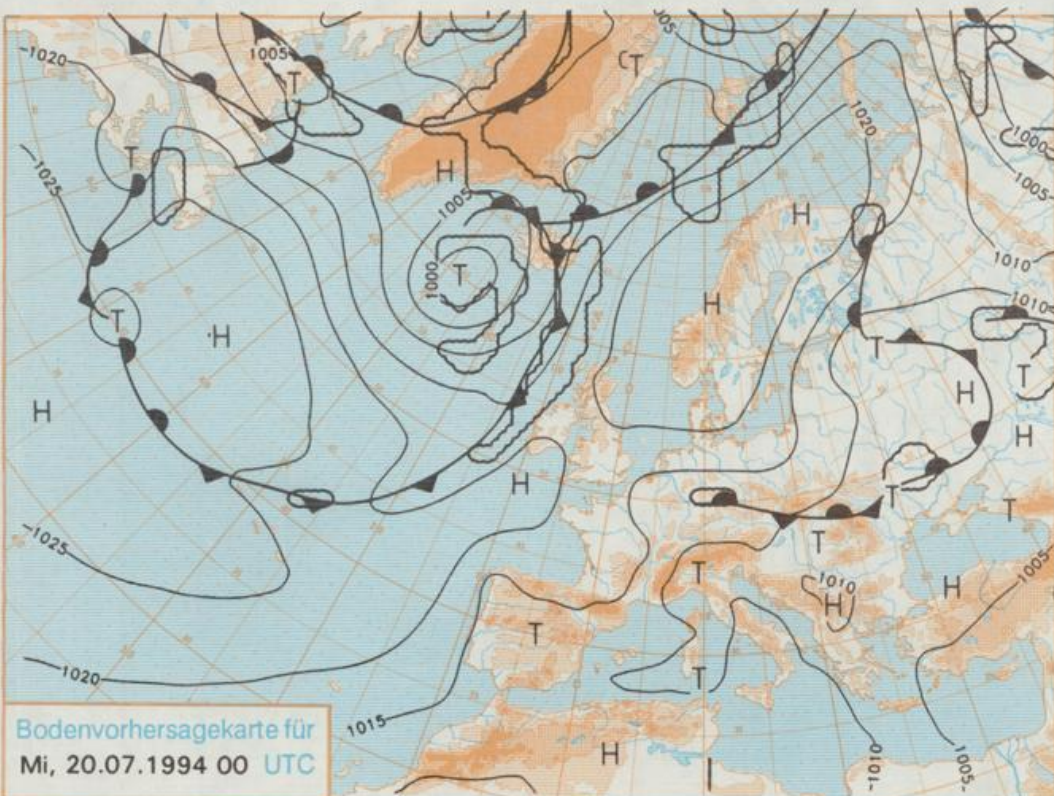
Jahrgang 1994

Sonntag, den 17. Juli

Nummer 198



Stereographische Projektion 1 : 60 000 000 60°N



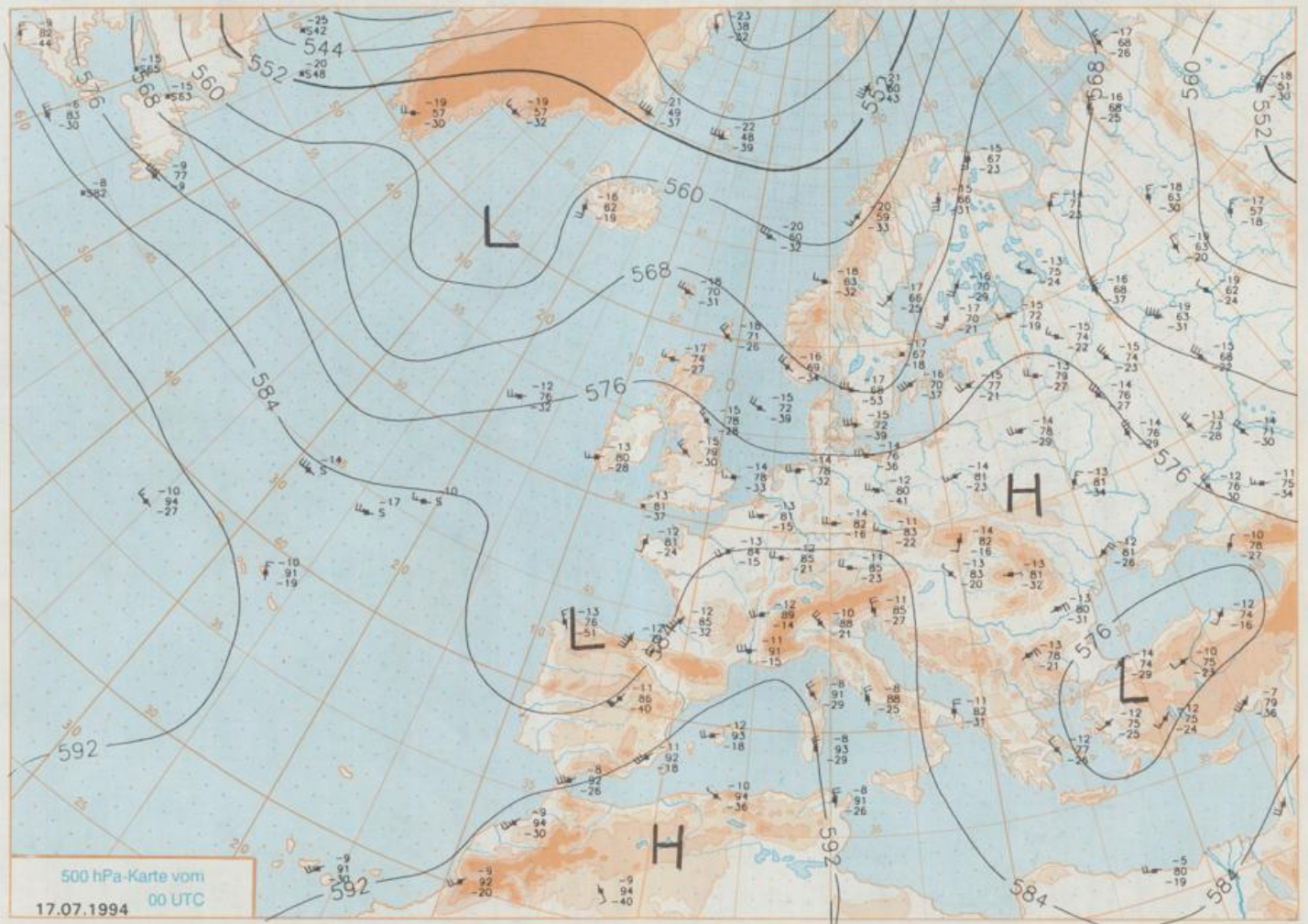
Deutschland-Vorhersage für Dienstag, 19.07.1994

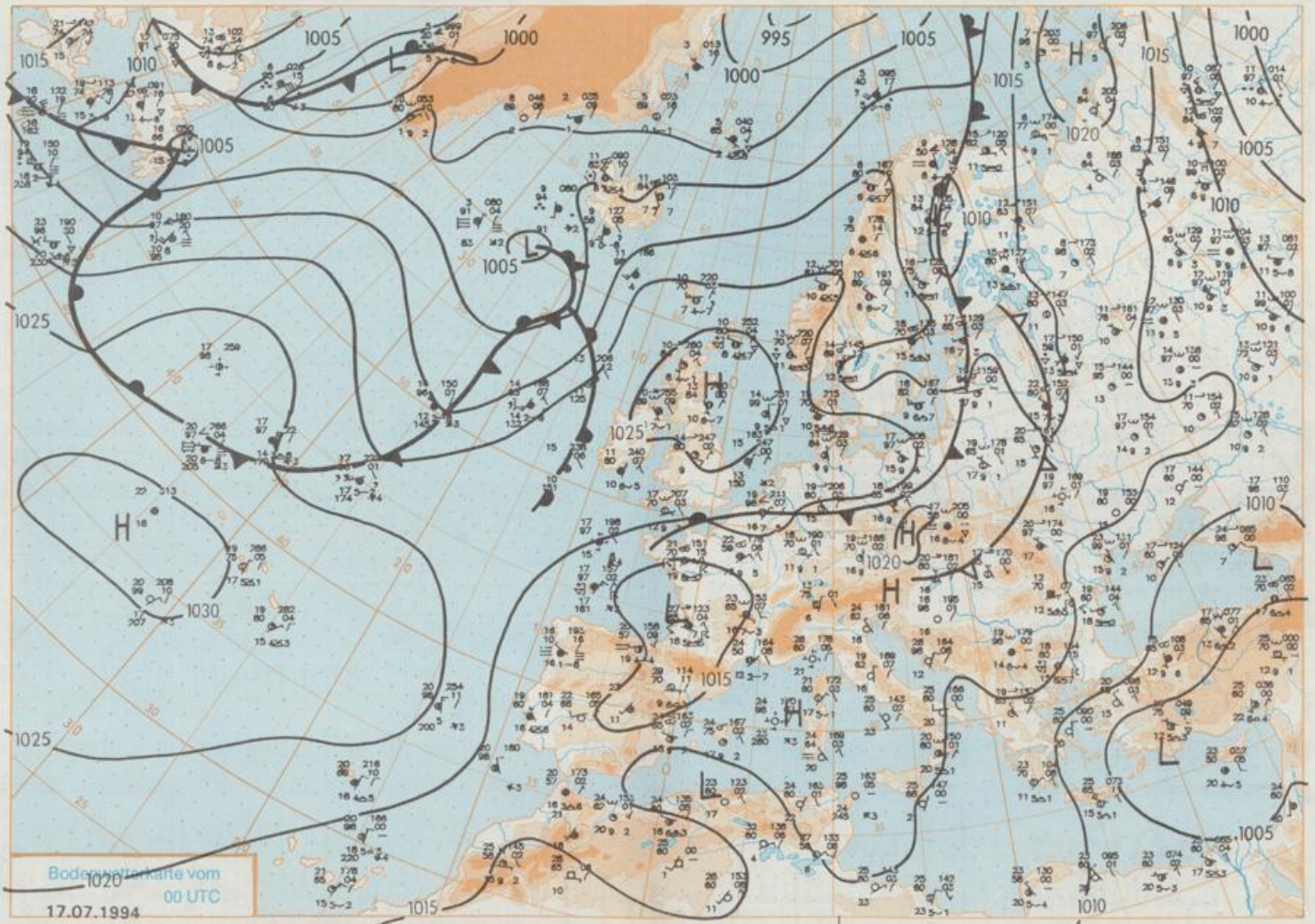
Die am Sonntag 00 UTC über der Mitte Deutschlands verlaufende Luftmassengrenze verlagert sich bis Dienstag nur wenig. Sie trennt schwüle Luft im Süden von trockener Luft im Norden. Über der Mitte Deutschlands liegt die Achse eines Höhentroges. Infolgedessen soll sich dort die Wetterwirksamkeit der Luftmassengrenze stark intensivieren. Im weiteren Verlauf wird die feuchte Luft nach Süden abgedrängt, so daß sich der gesamte Vorhersagebereich auf der Südflanke des Skandinavienhochs in einer trockenen Ostströmung befinden wird.

Im Norden sonnig und trocken. Sonst vielfach stark bewölkt und vor allem in der Mitte teils kräftige gewittrige Regenfälle. Tiefstwerte im Norden um 14, sonst 16 bis 21 Grad C. Höchsttemperaturen 20 bis 25, im Süden bis 28 Grad C. Von Gewitterböen abgesehen meist schwachwindig.

Weitere Aussichten für Mittwoch, 20.07.1994

In der Mitte von Norden zunehmend sonnig und trocken, sonst wenig Änderung.





Wettermeldungen von Sonntag, dem 17. Juli 1994 06 UTC

Station	Bar.-höhe (m)	Luftdr. red. NN (hPa)	Wetter	Wind km/h	Temperatur (Grad C)					Sonne Vort. Std.	RR 24h mm	Schnee höhe cm	Extremwerte der Lufttemperatur in der Dekade vom 11.07. bis 20.07.				
					Luft 2 m	Taufpunkt	Max Vortag	Mittel Min					Nacht 2 m 5 cm	seit Tmax Datum	Tmin Datum		
								2 m	5 cm								
Helgoland	8	1023.1	wolkig	NNW	17	16.8	10.3	20.8	17.8	16.2	14	9.7	1952	25.1	11.07.1959	10.6	17.07.1958
List / Sylt	29	1022.1	wolkig	NNW	18	16.2	8.8	19.9	16.6	13.5	11	10.9	1937	31.6	12.07.1941	9.6	17.07.1971
Leck	13	1022.8	leicht bew.	SW	9	13.7	10.5	21.2	16.2	8.4	6	10.4	1974	30.1	11.07.1983	3.9	14.07.1993
Husum	37	1023.0	wolkig	still		13.8	10.4	22.1	16.0	9.3	5	8.9	0.0				
Schleswig	48	1023.0	wolkig	WNW	5	14.0	9.3	23.1	17.4	11.6	9	8.2	1947	30.0	16.07.1976	6.6	12.07.1953
Kiel	31	1022.7	leicht bew.	WNW	4	14.4	11.0	21.3	17.8	11.4	9	3.0	1940	31.8	13.07.1941	5.0	18.07.1978
Arkona	42	1021.6	stark bew.	WNW	18	16.0	8.1	21.3	18.0	15.0	14	8.9	1951	28.9	18.07.1983	8.6	11.07.1965
Norderney	16	1023.0	leicht bew.	NNE	24	17.4	11.4	20.2	18.4	16.5	16	9.9	1947	30.0	11.07.1959	9.6	18.07.1978
Bremerhaven	11	1022.5	stark bew.	E	8	15.1	9.8	21.3	19.5	14.1	13	5.9	1949	32.1	11.07.1959	9.3	11.07.1993
Cuxhaven	12	1023.0	leicht bew.	ENE	13	16.9	10.7	21.5	19.2	15.3	13	7.8	1946	30.6	16.07.1976	8.4	11.07.1993
Hamburg/Flugh.	16	1022.3	leicht bew.	NNE	8	15.8	9.6	23.6	19.4	14.5	13	3.9	1891	33.5	14.07.1923	5.0	14.07.1946
Lübeck	15	1022.4	stark bew.	still		15.5	12.6	23.5	18.5	13.3	8	2.1	1890	34.8	14.07.1923	4.0	12.07.1930
Boitenhagen	17	1021.8	wolkig	NNE	13	16.9	10.1	21.7	18.1	15.4	14	2.9	1951	31.6	11.07.1959	5.9	18.07.1978
Schwerin	68	1021.9	stark bew.	NNE	13	16.3	12.0	23.2	18.5	14.4	12	2.8	1946	34.2	11.07.1959	6.9	19.07.1971
Warnemünde	10	1022.4	leicht bew.	N	11	17.6	10.0	21.9	19.6	16.2	16	5.8	1951	32.3	15.07.1982	7.3	11.07.1965
Teterow	50	1021.5	leicht bew.	NNE	9	15.8	12.4	24.8	18.5	13.7	12	6.2	1947	34.0	17.07.1976	6.7	19.07.1989
Barth	7	1022.0	leicht bew.	NNW	8	16.4	9.7	22.0	18.1	13.5	11	6.4					
Greifswald	6	1021.7	wolkig	N	5	16.5	11.9	24.7	18.5	13.0	10	7.0	1951	30.6	15.07.1982	7.4	11.07.1965
Uckermünde	7	1021.5	wolkig	N	8	19.0	14.6	25.7	21.0	16.3	15	9.3	1951	31.8	11.07.1951	5.8	11.07.1965
Emden	12	1022.7	leicht bew.	NE	9	15.2	11.3	23.6	18.8	14.0	13	6.6	1947	32.1	11.07.1983	5.1	16.07.1959
Oldenburg	20	1022.7	stark bew.	NNE	8	15.7	11.4	23.8	19.0	13.3	12	3.4					
Bremen/Flugh.	5	1022.1	leicht bew.	NE	15	14.8	9.8	23.0	19.5	13.7	13	2.0	1890	34.3	11.07.1959	4.6	20.07.1986
Soltau	78	1022.1	wolkig	NE	8	15.5	12.3	24.5	19.0	14.2	13	5.0	1947	33.6	11.07.1959	2.5	19.07.1971
Boizenburg	46	1022.6	leicht bew.	NNE	8	15.6	13.0	22.9	18.9	14.4	14	2.0	1951	35.0	11.07.1959	6.2	19.07.1971
Lüchow	18	1021.6	stark bew.	NNE	13	16.6	12.9	25.7	19.7	15.1	15	10.0	1955	35.8	11.07.1959	3.8	19.07.1971
Seehausen/Altm.	23	1021.4	leicht bew.	NNE	9	17.0	13.8	26.5	21.5	14.9	14	11.7					
Marnitz	85	1021.0	wolkig	NNE	8	15.7	12.6	24.7	19.5	14.0	11	X					
Neuruppin	39	1021.4	stark bew.	NE	8	18.1	15.8	26.8	21.9	17.3	16	8.3					
Neubrandenburg	80	1021.8	leicht bew.	N	15	16.6	12.8	26.6	20.1	14.7	14	9.6					
Angermünde	55	1020.8	stark bew.	NNE	8	18.0	15.8	27.3	21.5	15.6	13	10.0	1951	36.4	11.07.1959	4.8	18.07.1978
Lingen	26	1020.6	wolkig	NE	9	15.2	11.0	23.3	19.8	14.8	14	3.9	1951	34.8	11.07.1959	5.4	19.07.1971
Münst.-Osn./Flugh.	53	1020.5	stark bew.	NE	11	16.7	13.6	26.7	20.5	15.5	13	8.2					
Osnabrück	97	1021.2	wolkig	ENE	11	16.0	13.1	24.9	20.5	15.6	15	4.4	1952	35.0	11.07.1959	6.3	18.07.1971
Diepholz	43	1021.4	leicht bew.	NE	8	15.6	11.6	24.3	20.4	14.7	14	7.0	1952	36.8	11.07.1959	5.2	20.07.1986
Bad Salzungen	139	1020.8	wolkig	NE	8	16.7	14.2	26.6	20.6	15.8	15	10.8	1935	34.4	11.07.1959	4.7	18.07.1971
Hannover/Flugh.	59	1020.7	leicht bew.	NE	9	16.0	14.2	27.1	20.5	14.7	12	12.0	1936	35.0	11.07.1959	5.0	18.07.1978
Braunschweig	88	1021.0	wolkig	E	8	16.3	14.7	26.8	20.8	14.4	12	12.7	1891	35.5	11.07.1959	6.1	16.07.1919
Gardelegen	48	1020.8	leicht bew.	ENE	8	16.9	14.1	27.8	22.2	13.4	12	12.7					
Magdeburg	85	1020.7	leicht bew.	NE	4	17.0	14.3	28.4	22.4	14.0	13	10.1	1947	36.6	11.07.1959	6.0	14.07.1987
Potsdam	100	1020.7	leicht bew.	NNE	8	17.8	15.6	27.1	21.5	15.8	14	9.4	1893	38.4	11.07.1959	5.8	15.07.1919
Berlin-Temp.	49	1020.5	leicht bew.	NE	11	19.0	15.7	27.0	22.0	16.8	13	10.5	1876	38.1	11.07.1959	6.8	15.07.1919
Lindenberg	104	1019.9	wolkig	NE	4	17.4	14.5	26.0	21.2	16.9	16	6.0	1947	38.5	11.07.1959	6.0	16.07.1977
Manschnow	16	1020.2	leicht bew.	ENE	5	17.1	14.9	26.7	21.7	14.5	12	9.3					
Düsseldorf/Flugh.	41	1019.0	leicht bew.	NE	15	18.7	15.5	28.1	22.7	18.1	17	6.8	1969	36.3	16.07.1976	5.4	18.07.1971
Bocholt	24	1020.4	stark bew.	NE	9	16.8	14.1	25.9	20.8	15.9	15	11.0	1947	35.7	16.07.1976	4.8	12.07.1986
Essen	161	1019.3	leicht bew.	ENE	21	17.6	15.1	26.9	22.3	17.2	17	6.9	1935	34.0	16.07.1976	6.5	20.07.1954
Luedenscheid	392	1019.3	wolkig	E	8	16.0	14.7	25.7	20.0	14.9	14	8.2					
Kahler Asten	859	-	stark bew.	E	11	16.2	14.3	21.0	17.4	14.4	11	5.1	1955	29.6	11.07.1959	2.7	18.07.1971
Bad Lipsprunge	158	1019.6	stark bew.	NNE	13	18.2	15.2	26.6	21.4	16.2	13	12.3	1951	36.3	11.07.1959	2.5	18.07.1971
Kassel	233	1019.6	leicht bew.	NNE	9	18.2	14.3	26.7	21.3	17.2	16	8.7	1951	35.2	11.07.1959	5.6	18.07.1971
Göttingen	171	1020.3	wolkig	E	2	15.7	15.0	26.8	19.5	13.4	13	6.3	1947	34.4	16.07.1976	4.2	16.07.1952
Leinefelde	356	1019.9	wolkig	still		16.3	14.7	25.5	19.7	14.3	12	5.1	1957	33.6	11.07.1959	3.4	17.07.1971
Braunlage	610	1019.9	stark bew.	E	8	16.7	13.6	22.7	17.8	13.8	11	4.1	1936	30.9	11.07.1959	3.4	18.07.1971
Brocken	1153	-	wolkig	SSW	4	15.6	12.7	17.0	15.1	12.4	8	3.4	1951	25.6	11.07.1959	1.0	17.07.1971
Artern	166	1020.2	wolkig	ENE	4	17.8	15.2	27.9	21.9	16.0	15	5.1	1954	36.3	11.07.1959	5.2	18.07.1971
Leipzig/Flugh.	149	1019.8	leicht bew.	NNE	8	18.4	15.5	27.4	22.6	17.3	17	6.8	1951	36.6	11.07.1984	5.7	18.07.1978
Wittenberg	106	1020.1	wolkig	NNE	4	18.7	14.5	27.6	22.2	17.4	16	5.0	1951	37.7	11.07.1959	6.4	16.07.1977
Oschatz	152	1019.0	wolkenlos	ENE	4	19.2	16.7	27.7	22.6	16.7	15	7.1					
Dresden/Flugh.	230	1018.7	wolkenlos	SSE	4	19.4	16.8	27.0	22.6	18.0	16	9.5	1917	35.8	11.07.1984	6.8	18.07.1978
Doberlug-Kir.	100	1019.8	wolkenlos	NE	4	18.3	17.0	26.7	21.8	16.4	14	7.8	1951	37.1	11.07.1959	3.9	18.07.1978
Cottbus	70	1019.8	leicht bew.	still		18.6	15.5	27.2	21.0	16.8	15	5.6	1951	38.2	11.07.1959	5.5	18.07.1978
Görlitz	238	1019.2	leicht bew.	still		18.5	15.5	27.3	21.5	16.2	16	8.8	1951	35.7	18.07.1976	4.8	18.07.1978
Aachen	205	1018.6	leicht bew.	NNE	5	17.1	16.1	27.0	21.6	16.7	16	6.3	1891	35.4	18.07.1964	6.5	17.07.1971
Nürburg	629	1017.9	leicht bew.	E	9	18.0	14.5	25.5	20.3	16.5	13	9.7	1947	32.6	18.07.1964	4.0	17.07.1980
Köln-Bonn/Flugh.	100	1018.1	leicht bew.	still		17.6	16.0	29.1	22.4	15.5	15	6.9	1958	35.7	18.07.1964	4.0	17.07.1971
Bendorf	129	1018.3	leicht bew.	S	4	17.9	16.8	30.3	23.2	17.0	16	10.1	1951	36.0	16.07.1976	6.8	16.07.1978
Bad Marienberg	555	1018.2	leicht bew.	E	9	18.3	14.4	25.5	20.4	17.1	15	5.9	1				