

# Wetterkarte

ISSN 0936-5818

D 7311 A

Amtsblatt des Deutschen Wetterdienstes

Erscheint täglich  
Nur Postbezug

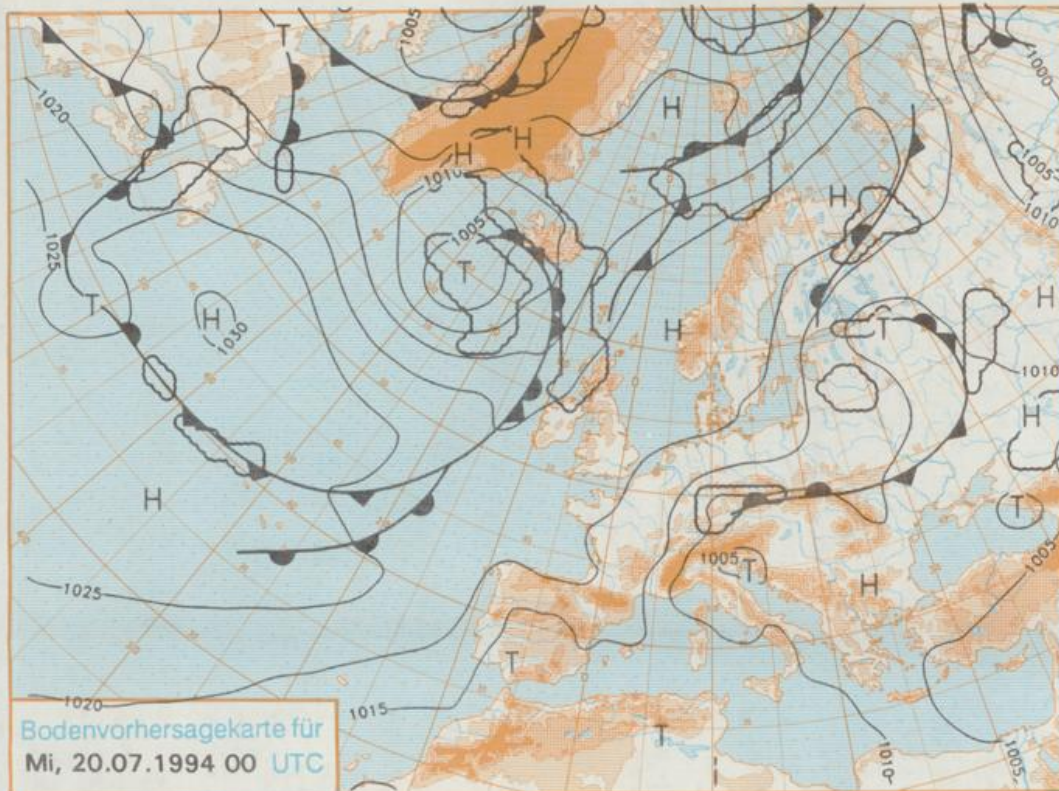
Druck und Verlag: Deutscher Wetterdienst, Zentralamt  
Frankfurter Straße 135, 63087 Offenbach am Main  
Postanschrift: 63004 (Postfach), Telefon: (069) 80 82-2283  
Telex: (069) 4152671, Telefax: (069) 80 82-2484  
Postgirokonto Frankfurt: BLZ 500 100 80, KfNr. 490 31-606

Schutzgebühr monatlich DM 26,  
einschließlich Versandkosten,  
Einzelpreis DM 1,20  
zuzüglich Versandkosten

Jahrgang 1994

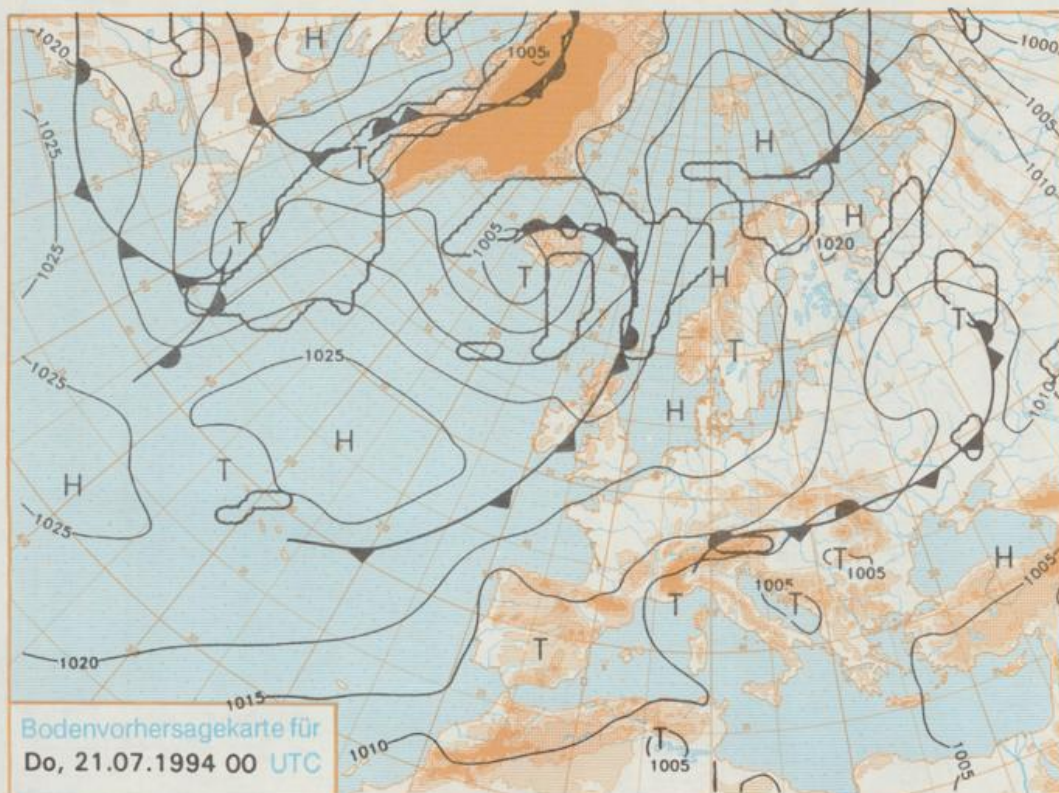
Montag, den 18. Juli

Nummer 199



Bodenvorhersagekarte für  
Mi, 20.07.1994 00 UTC

Stereographische Projektion 1 : 60 000 000 60°N



Bodenvorhersagekarte für  
Do, 21.07.1994 00 UTC

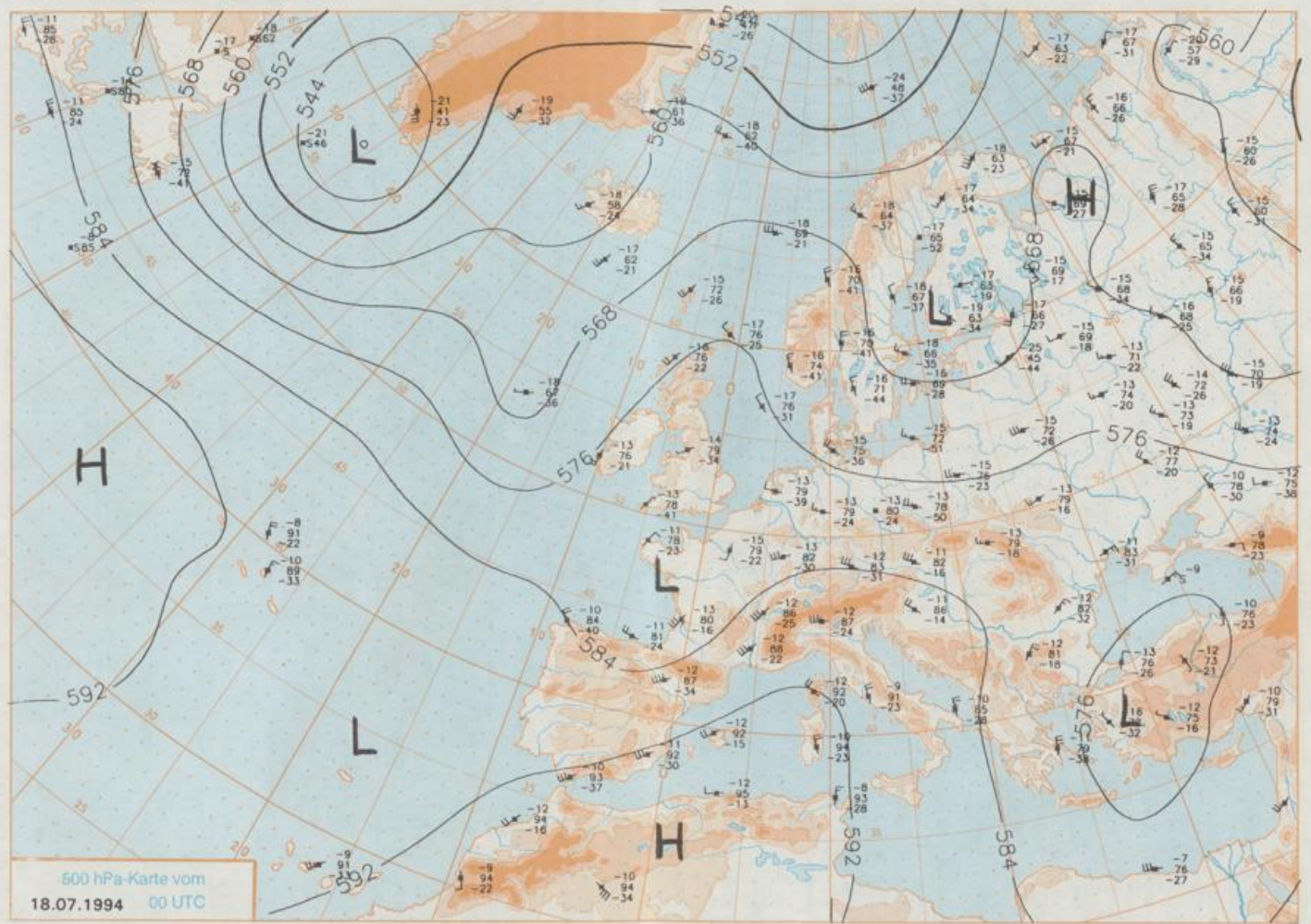
## Deutschland-Vorhersage für Mittwoch, 20.07.1994

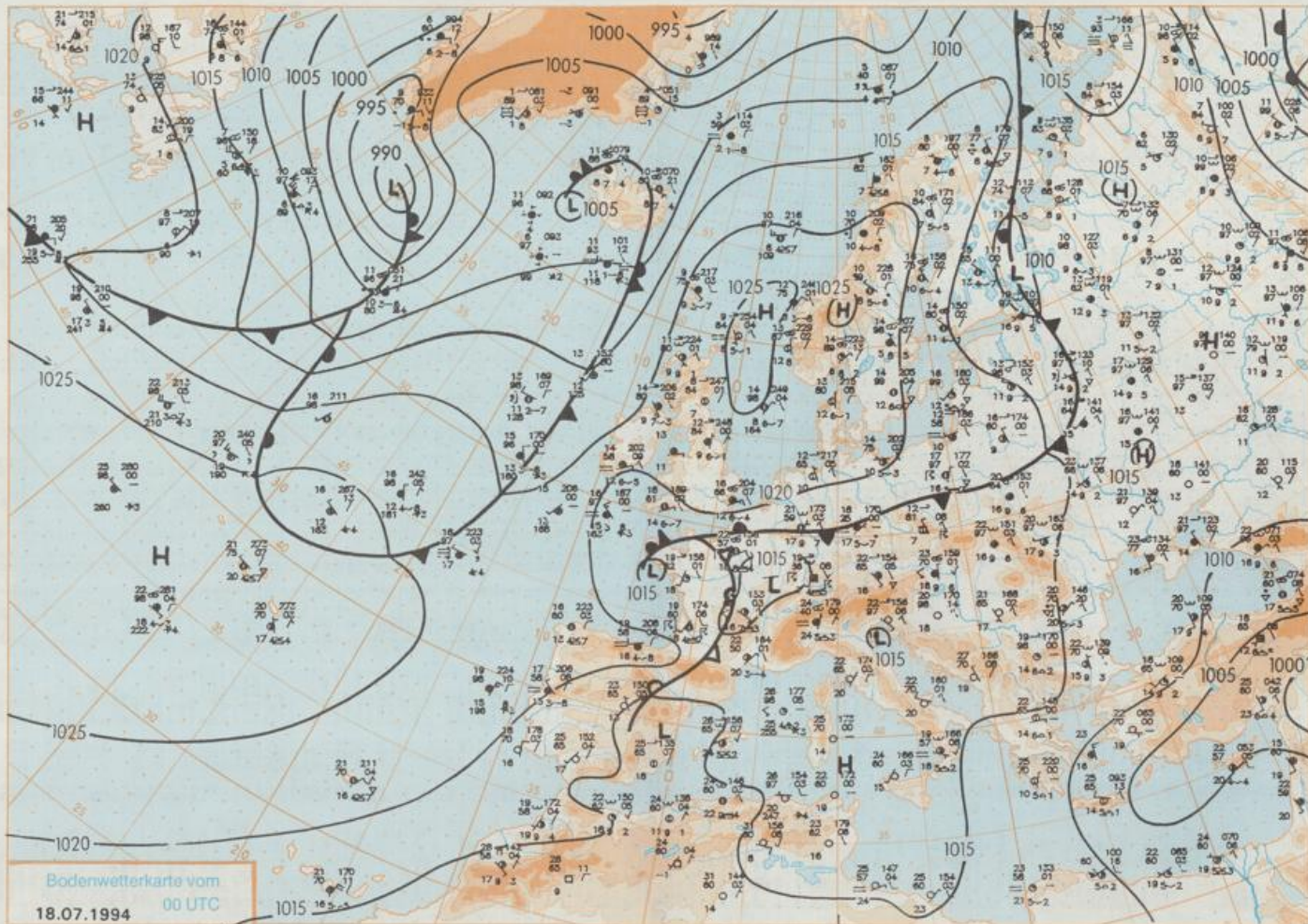
Eine am Montag 00 UTC bei 51 Nord über Deutschland hinweg verlaufende Luftmassengrenze verlagert sich bis Mittwoch zu den Alpen. An ihrer Rückseite schließt sich die Brücke zwischen dem Azorenhoch und einer Hochzelle über Skandinavien, wobei Deutschland in eine östliche bis nordöstliche Bodenströmung gelangt.

In Süddeutschland anfangs noch stark bewölkt und vereinzelt Schauer. Im Tagesverlauf auch hier - wie im übrigen Deutschland - Übergang zu heiterem bis wolkeigem Wetter und dann durchweg trocken. Tiefsttemperaturen in der Nacht zu Mittwoch 13 bis 17 Grad C. Höchstwerte am Tage zwischen 22 Grad an der Ostseeküste und bis 27 Grad C im Binnenland. Schwacher bis mäßiger Wind aus Ost bis Nordost.

## Weitere Aussichten für Donnerstag, 21.07.1994

Überwiegend sonnig. Höchsttemperaturen zwischen 24 Grad an der See und um 29 Grad C im Rheinland.





Wettermeldungen von Montag, dem 18. Juli 1994 06 UTC

Station	Bar.-höhe (m)	Luftdr. red. NN (hPa)	Wetter	Wind km/h	Deutschland							Sonne Vort. Std.	RR 24h mm	Schnee höhe cm	Extremwerte der Lufttemperatur in der Dekade vom 11.07. bis 20.07.			
					Temperatur (Grad C)		Temperatur (Grad C)		Temperatur (Grad C)		Temperatur (Grad C)				Tmax Datum	Tmin Datum		
					Luft 2 m	Tau-punkt	Max Vortag	Mittel	Min	Nacht 2 m	5 cm							
Helgoland	8	1021.0	leicht bew.	ENE 15	17.7	11.4	19.8	17.6	15.9	14	12.4		1952	25.1	11.07.1959	10.6	17.07.1958	
List / Sylt	29	1020.9	leicht bew.	NNE 18	15.7	14.0	19.2	16.5	14.1	9	6.1		1937	31.6	12.07.1941	9.6	17.07.1971	
Leck	13	1021.6	leicht bew.	SSW 4	11.8	10.4	19.5	15.4	6.4	4	8.0		1974	30.1	11.07.1983	3.9	14.07.1993	
Husum	37	1021.1	leicht bew.	N 4	13.2	11.7	20.4	15.4	8.5	4	10.1							
Schleswig	48	1021.3	leicht bew.	still	14.2	11.2	21.1	16.6	9.4	6	7.5		1947	30.0	16.07.1976	6.6	12.07.1953	
Kiel	31	1020.7	leicht bew.	WNW 4	15.5	12.1	20.4	15.8	8.6	7	10.3		1940	31.8	13.07.1941	5.0	18.07.1978	
Arkona	42	1020.2	leicht bew.	N 9	18.1	12.3	19.3	16.8	14.3	12	11.9		1951	28.9	18.07.1983	8.6	11.07.1965	
Norderney	16	1020.6	wolkig	N 9	17.0	11.1	19.7	17.4	16.1	15	12.2		1947	30.0	11.07.1959	9.6	18.07.1978	
Bremerhaven	11	1020.4	leicht bew.	E 9	15.5	10.6	20.0	17.3	14.1	11	9.2		1949	32.1	11.07.1959	9.3	11.07.1993	
Cuxhaven	12	1021.0	wolkig	SSE 5	15.1	9.8	20.2	18.0	13.8	13	12.4		1946	30.6	16.07.1976	8.4	11.07.1993	
Hamburg/Flugh.	16	1020.6	wolkig	NNE 5	14.9	10.5	22.7	17.9	11.6	9	10.6		1891	33.5	14.07.1923	5.0	14.07.1946	
Lübeck	15	1020.8	leicht bew.	still	13.9	11.8	22.9	16.9	9.6	5	8.0		1890	34.8	14.07.1923	4.0	12.07.1930	
Boitenhagen	17	1020.1	leicht bew.	N 8	17.1	11.3	20.0	16.7	14.3	12	10.3		1951	31.6	11.07.1959	5.9	18.07.1978	
Schwerin	68	1020.2	leicht bew.	still	15.1	11.6	21.7	17.1	12.4	9	6.0		1946	34.2	11.07.1959	6.9	19.07.1971	
Warnemünde	10	1020.6	wolkig	SSW 5	16.0	11.2	21.0	18.3	13.9	12	13.0		1951	32.3	15.07.1982	7.3	11.07.1965	
Teterow	50	1019.7	leicht bew.	still	15.6	11.3	23.5	17.3	10.7	8	10.5		1947	34.0	17.07.1976	6.7	19.07.1989	
Barth	7	1020.3	leicht bew.	still	13.7	11.6	20.7	16.9	9.4	8	13.0							
Greifswald	6	1020.2	leicht bew.	SW 4	14.5	10.5	22.8	16.5	10.6	7	10.4		1951	30.6	15.07.1982	7.4	11.07.1965	
Uckermünde	7	1020.4	leicht bew.	WNW 8	15.5	12.0	21.3	18.8	12.3	10	10.7		1951	31.8	11.07.1951	5.8	11.07.1965	
Emden	12	1020.4	leicht bew.	NNE 11	15.0	11.7	21.8	16.9	12.1	8	8.3		1947	32.1	11.07.1983	5.1	16.07.1959	
Oldenburg	20	1020.3	leicht bew.	ENE 9	16.9	11.5	22.3	16.4	11.0	8	10.5							
Bremen/Flugh.	5	1020.2	leicht bew.	ENE 13	14.9	10.4	22.4	17.8	13.5	13	10.1		1890	34.3	11.07.1959	4.6	20.07.1986	
Soiltau	78	1020.4	leicht bew.	NNE 8	13.8	10.4	23.7	17.6	12.1	11	6.0		1947	33.6	11.07.1959	6.2	19.07.1971	
Boizenburg	46	1020.9	wolkig	N 8	13.5	11.9	23.6	17.9	11.8	12	9.1		1951	35.0	11.07.1959	6.2	19.07.1971	
Lüchow	18	1020.1	stark bew.	N 5	14.6	11.6	24.2	18.6	13.1	12	1.8		1955	35.8	11.07.1959	3.8	19.07.1971	
Seehausen/Altm.	23	1020.1	leicht bew.	ENE 9	15.9	10.9	25.0	19.2	13.3	13	3.9							
Marnitz	85	1019.5	leicht bew.	NE 5	14.8	10.2	23.9	18.3	12.2	9	X							
Neuruppin	39	1020.3	wolkig	E 4	15.7	12.4	24.3	19.9	15.2	15	5.4							
Neubrandenburg	80	1020.2	leicht bew.	still	15.1	11.2	23.9	17.6	11.4	10	10.0							
Angermünde	55	1020.0	stark bew.	still	15.4	12.2	24.6	19.4	13.0	11	6.2		1951	36.4	11.07.1959	4.8	18.07.1978	
Lingen	26	1018.9	leicht bew.	NNE 5	13.0	10.1	23.7	17.7	11.5	11	11.0		1951	34.8	11.07.1959	5.4	19.07.1971	
Münst.-Osn./Flugh.	53	1018.6	wolkig	ENE 13	15.4	10.1	24.0	19.4	13.4	12	4.5							
Osnabrück	97	1019.2	leicht bew.	ENE 15	14.5	10.4	23.2	18.5	13.1	12	3.2		1952	35.0	11.07.1959	6.3	18.07.1971	
Diepholz	43	1020.2	wolkig	ENE 9	15.7	10.1	22.8	17.6	12.6	11	6.9		1952	36.8	11.07.1959	5.2	20.07.1986	
Bad Salzuflen	139	1018.8	wolkig	NNE 9	14.2	10.5	23.7	19.1	13.0	12	4.1		1935	34.4	11.07.1959	4.7	18.07.1971	
Hannover/Flugh.	59	1019.0	leicht bew.	ENE 11	15.0	10.0	23.5	19.1	14.2	14	4.4		1936	35.0	11.07.1959	5.0	18.07.1978	
Braunschweig	88	1019.5	leicht bew.	E 9	16.0	11.4	24.3	20.2	14.6	12	6.2		1891	35.5	11.07.1959	6.1	16.07.1919	
Gardelegen	48	1019.2	stark bew.	NE 8	16.1	11.0	25.6	21.1	15.2	15	7.1							
Magdeburg	85	1019.4	bedeckt	ENE 9	17.0	10.7	27.0	24.4	16.6	16	6.7		1947	36.6	11.07.1959	6.0	14.07.1987	
Potsdam	100	1020.0	stark bew.	E 13	13.9	13.1	25.9	21.3	13.7	14	6.8	7	1893	38.4	11.07.1959	5.8	15.07.1919	
Berlin-Temp.	49	1020.1	stark bew.	E 11	14.8	11.7	25.6	21.4	14.6	13	6.6	3	1876	38.1	11.07.1959	6.8	15.07.1919	
Lindenberg	104	1019.6	Schauer	ENE 11	13.2	11.1	26.0	21.3	13.2	13	5.9	2	1947	38.5	11.07.1959	6.0	16.07.1977	
Manschnow	16	1019.4	stark bew.	ENE 4	14.3	11.9	26.1	20.8	13.9	13	6.3	2						
Düsseldorf/Flugh.	41	1017.1	leicht bew.	NE 15	16.1	10.4	27.2	21.9	15.7	15	8.6		1969	36.3	16.07.1976	5.4	18.07.1971	
Bocholt	24	1018.4	wolkig	NE 15	14.5	10.2	24.5	19.6	13.0	12	4.1		1947	35.7	16.07.1976	4.8	12.07.1986	
Essen	161	1017.3	leicht bew.	NE 22	15.0	10.1	25.3	20.9	14.5	14	7.8		1935	34.0	16.07.1976	6.5	20.07.1954	
Luedenscheid	392	1017.2	leicht bew.	E 11	14.0	11.6	25.0	19.7	12.8	12	9.2							
Kahler Asten	859	-	leicht bew.	E 15	13.7	12.9	21.8	17.3	13.1	11	6.7	18	1955	29.6	11.07.1959	2.7	18.07.1971	
Bad Lippspringe	158	1017.5	wolkig	NE 5	16.3	11.0	24.5	20.7	15.4	13	5.8		1951	36.3	11.07.1959	2.5	18.07.1971	
Kassel	233	1017.7	leicht bew.	NNE 11	16.5	12.8	27.1	20.4	16.2	15	6.6	20	1951	35.2	11.07.1959	5.6	18.07.1971	
Göttingen	171	1018.2	leicht bew.	NNW 5	16.1	12.9	26.2	20.2	13.7	13	7.0		1947	34.4	16.07.1976	4.2	16.07.1952	
Leinefelde	356	1018.1	leicht bew.	E 9	15.0	13.2	25.4	19.6	13.7	12	4.7	0.0	1957	33.6	11.07.1959	3.4	17.07.1971	
Braunlage	610	1018.6	wolkig	E 13	12.9	10.8	22.4	17.3	11.6	10	4.2	13	1936	30.9	11.07.1959	3.4	18.07.1971	
Brocken	1153	-	in Wolken	ENE 13	12.8	12.3	17.8	14.0	12.0	8	4.8	1	1951	25.6	11.07.1959	1.0	17.07.1971	
Artern	166	1018.4	leicht bew.	NE 18	16.5	12.9	26.8	22.1	15.3	15	3.7	0.0	1954	36.3	11.07.1959	5.2	18.07.1971	
Leipzig/Flugh.	149	1018.4	leicht bew.	NE 22	16.3	12.4	27.3	22.4	15.6	16	6.1		1951	36.6	11.07.1959	5.7	18.07.1978	
Wittenberg	106	1019.1	wolkig	ENE 15	16.5	9.9	27.5	22.0	15.5	15	6.2		1951	37.7	11.07.1959	6.4	16.07.1977	
Oschatz	152	1017.6	bedeckt	NNE 15	16.3	14.3	28.6	21.7	15.9	15	7.0	0.3						
Dresden/Flugh.	230	1017.2	stark bew.	NE 8	16.8	16.4	28.5	20.4	15.2	14	6.3	9	1917	35.8	11.07.1984	6.8	18.07.1978	
Dobbertug-Kir.	100	1019.0	leicht bew.	NE 17	15.7	12.6	26.2	21.3	14.4	13	6.5	18	1951	37.1	11.07.1959	3.9	18.07.1978	
Cottbus	70	1019.4	stark bew.	N 8	16.5	10.3	27.4	22.4	15.8	15	6.8		1951	38.2	11.07.1959	5.5	18.07.1978	
Görlitz	238	1017.3	Nebel	ENE 5	15.6	14.4	27.9	20.7	14.0	14	6.4	1	1951	35.7	18.07.1976	4.8	18.07.1978	
Aachen	205	1017.4	stark bew.	NNE 5	15.6	12.9	26.7	21.6	15.5	15	8.7	0.0	1891	35.4	18.07.1964	6.5	17.07.1971	
Nürnberg	629	1016.1	in Wolken	N 4	16.2	16.2	23.6	19.7	16.0	15	5.9	5	1947	32.6	18.07.1964	4.0	17.07.1980	
Köln-Bonn/Flugh.	100	1015.9	wolkig	NW 5	17.6	15.5	28.8	22.0	16.5	16	8.2	0.0	1958	35.7	18.07.1964	4.0	17.07.1971	
Bendorf	129	1015.9	Regen	still	19.1	19.1	26.2	22.0	18.8	18	5.3	1	1951	36.0	16.07.1976	6.8	16.07.1978	
Bad Marienberg	555	1015.9	leicht bew.	E 5	17.3	1												