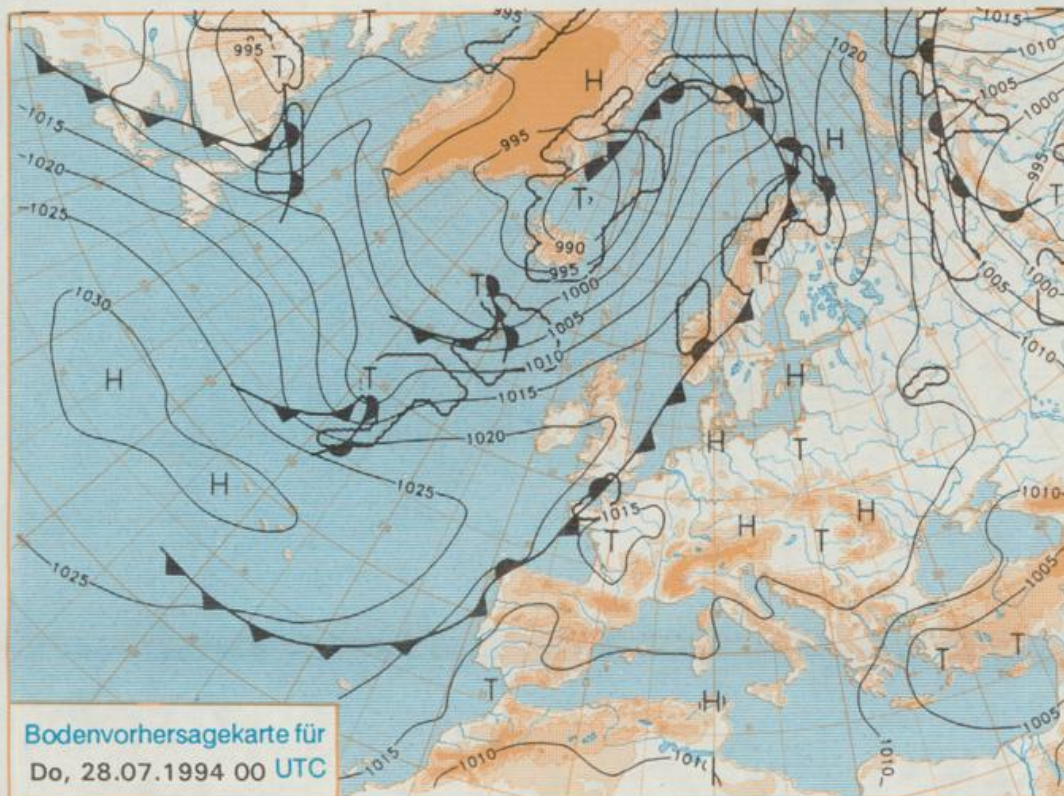


Erscheint täglich
Nur PostbezugDruck und Verlag: Deutscher Wetterdienst, Zentralamt
Frankfurter Straße 135, 63067 Offenbach am Main
Postanschrift: 63004 (Postfach), Telefon: (069) 80 62-2283
Telex: (069) 4152871, Telefax: (069) 80 62-2484
Postgirokonto Frankfurt: BLZ 500 100 60, KINr. 490 31-606Schutzgebühr monatlich DM 26,-
einschließlich Versandkosten,
Einzelpreis DM 1,20
zuzüglich Versandkosten

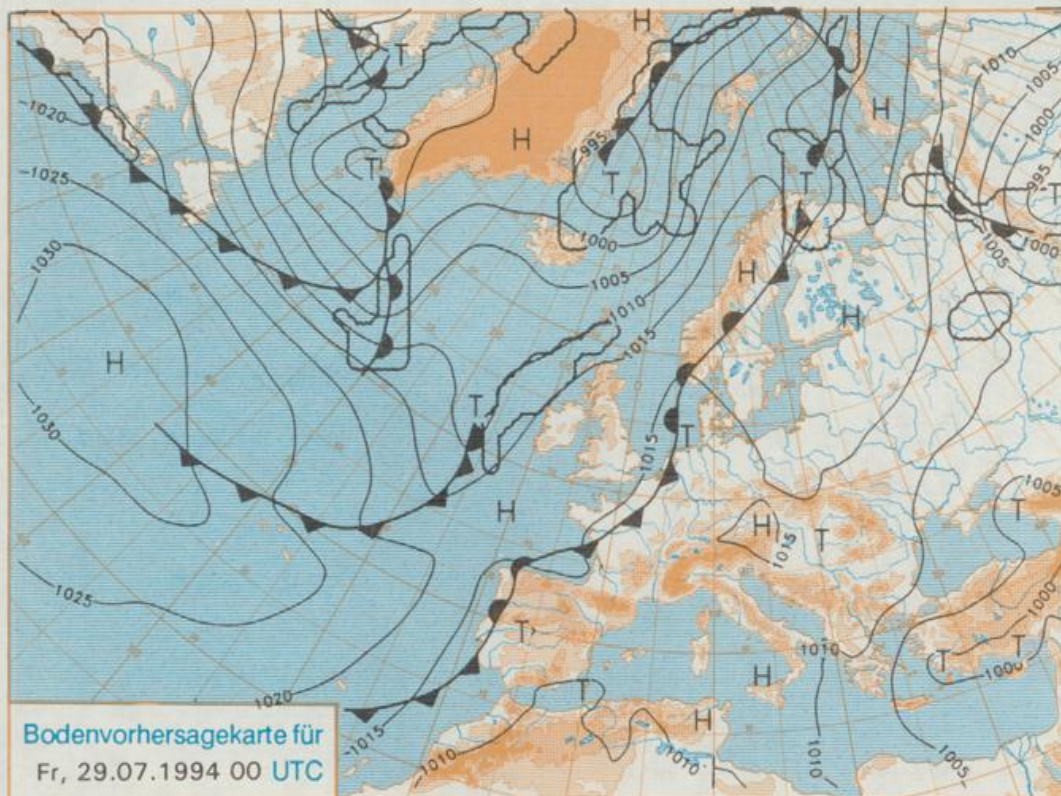
Jahrgang 1994

Dienstag, den 26. Juli

Nummer 207



Stereographische Projektion 1 : 60 000 000 60°N



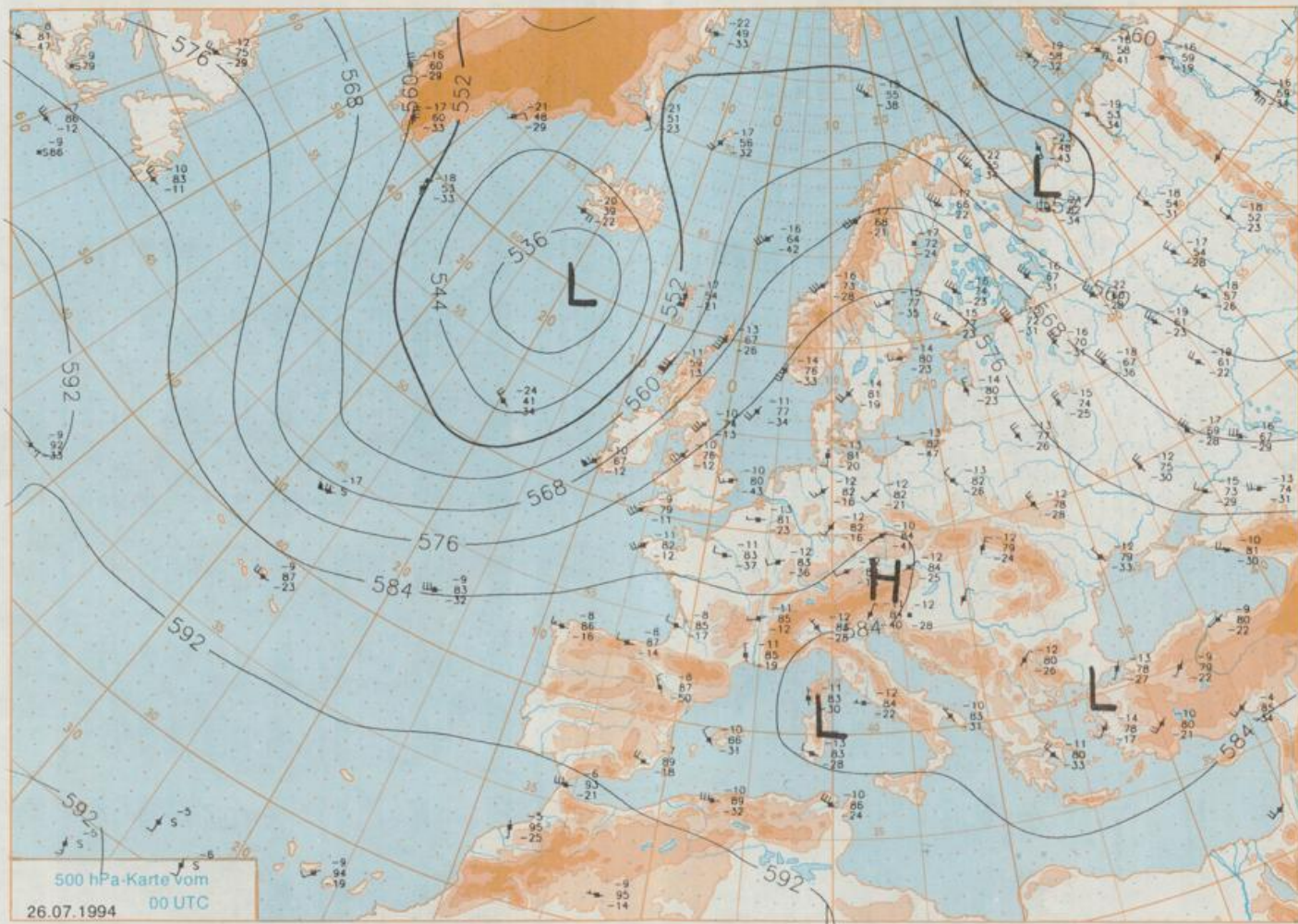
Deutschland-Vorhersage für Donnerstag, 28.07.1994

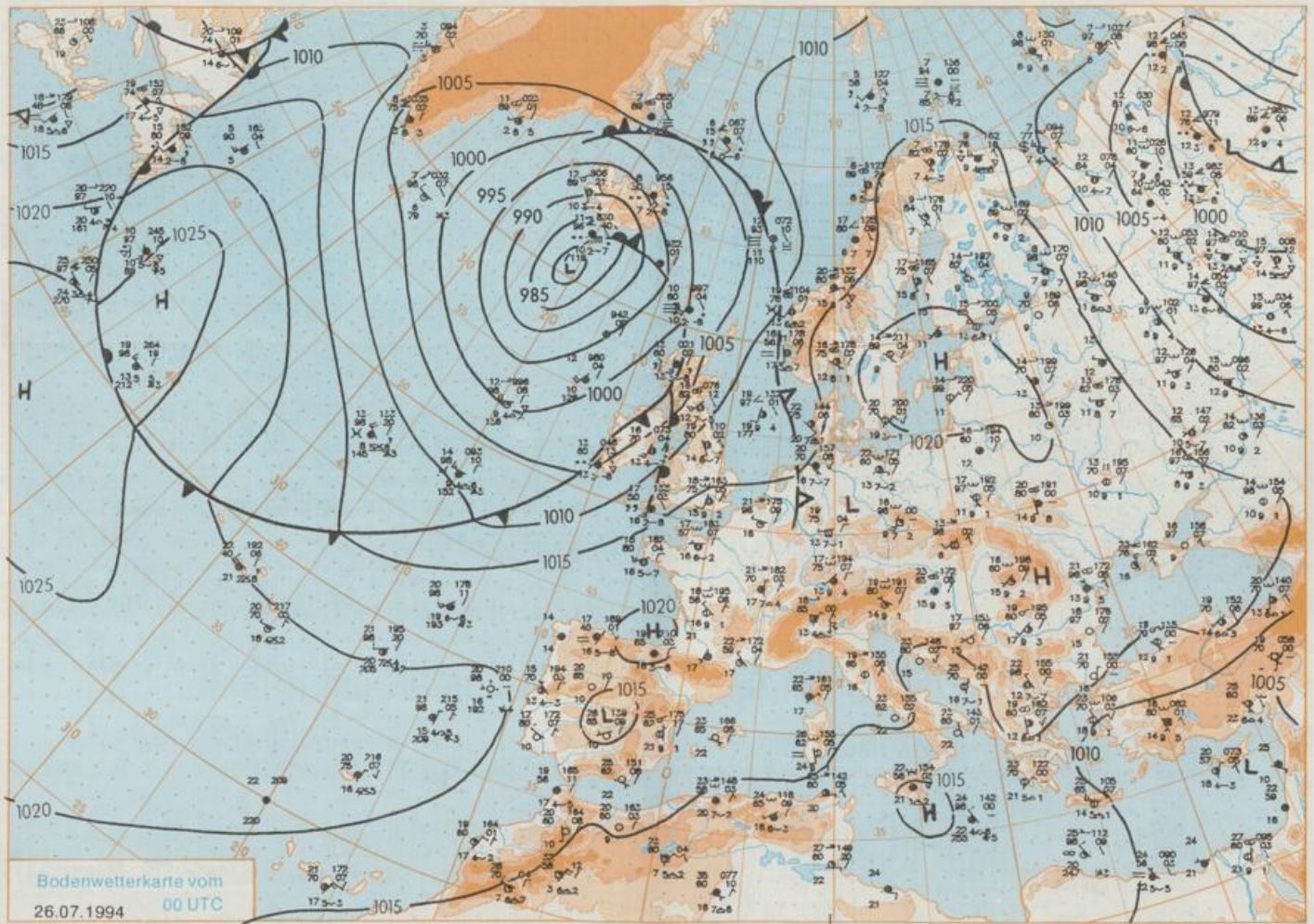
Die am Dienstag 00 UTC vom Mittelmeer bis nach Skandinavien reichende Hochdruckzone ändert ihre Lage nur wenig. Dabei bestimmt weiterhin heiße und relativ feuchte Luft das Wetter in Mitteleuropa. Eine am Donnerstag 00 UTC über der Nordsee liegende Kaltfront kommt im weiteren Verlauf nur wenig nach Osten voran und beeinflusst nur den Nordwesten und Westen Deutschlands.

Anfangs in ganz Deutschland sonnig. Im Laufe des Vormittags im Nordwesten, später in der ganzen Westhälfte aufkommende Quellbewölkung und nachfolgend zum Teil kräftige Gewitter. Frühtemperaturen 18 bis 23, Höchstwerte 30 bis 35 Grad C, im Osten örtlich auch darüber. Schwacher, in Gewiternähe kräftig auffrischer Wind aus unterschiedlichen Richtungen.

Weitere Aussichten für Freitag, 29.07.1994

Weiterhin heiß und vereinzelt Gewitter.





Wettermeldungen von Dienstag, dem 26. Juli 1994 06 UTC

Station	Bar.-höhe (m)	Luftdr. red. (hPa)	Wetter	Wind km/h	Temperatur (Grad C)					Sonne Vort. Std.	RR 24h mm	Schnee höhe cm	Extremwerte der Lufttemperatur in der Dekade vom 21.07. bis 31.07.					
					Luft 2 m	Taufpunkt	Max Vortag	Mittel	Min				Nacht 5 cm	Tmax Datum	Tmin Datum	Tmax Datum	Tmin Datum	
																		2 m
Helgoland	8	1016.4	stark bew.	S	13	19.6	17.3	28.7	21.7	19.2	18	10.2	0.0	1952	24.7	26.07.1983	10.6	29.07.1954
List / Sylt	29	1015.9	leicht bew.	WSW	11	21.5	18.2	30.6	24.6	20.5	20	12.3		1937	29.5	24.07.1983	9.9	30.07.1966
Leck	13	1016.4	leicht bew.	W	4	20.9	18.8	32.6	25.0	17.4	16	11.7		1974	30.3	21.07.1992	5.2	23.07.1976
Husum	37	1016.3	wolkig	WSW	5	21.7	19.1	34.0	25.5	19.1	16	11.7						
Schleswig	48	1016.6	stark bew.	WNW	11	20.5	17.6	31.8	25.6	19.3	17	12.5		1947	33.5	21.07.1992	6.5	21.07.1971
Kiel	31	1016.3	leicht bew.	W	8	20.5	16.4	32.7	26.0	18.5	16	13.1		1940	34.2	21.07.1992	5.3	21.07.1983
Arkona	42	1017.2	leicht bew.	SSE	13	22.0	15.3	24.3	21.6	19.6	18	14.6		1951	27.9	26.07.1953	9.2	24.07.1973
Norderney	16	1016.5	leicht bew.	SW	15	20.3	18.9	29.3	22.4	18.9	18	6.7	13	1947	33.0	29.07.1969	10.1	21.07.1979
Bremerhaven	11	1016.7	wolkig	WSW	17	21.0	18.8	33.6	25.9	20.4	19	9.6	0.0	1949	32.1	29.07.1969	9.0	21.07.1971
Cuxhaven	12	1017.1	wolkig	WSW	11	22.4	17.7	34.2	26.3	20.9	19	X	0.0	1946	31.5	26.07.1983	8.4	24.07.1948
Hamburg/Flugh.	16	1016.6	wolkig	WSW	5	22.1	15.9	35.0	26.9	20.0	17	12.4		1891	34.5	21.07.1992	4.2	21.07.1971
Lübeck	15	1016.7	wolkig	W	4	20.4	18.1	36.6	27.8	16.1	12	13.6		1890	35.5	21.07.1992	5.4	23.07.1991
Boltenhagen	17	1016.6	leicht bew.	still		19.5	15.2	27.0	24.0	17.4	16	13.7		1951	34.4	21.07.1992	6.7	21.07.1971
Schwerin	68	1016.1	leicht bew.	WSW	5	21.6	17.0	34.6	27.8	18.4	14	13.8		1946	34.4	21.07.1992	6.7	21.07.1971
Warnemünde	10	1016.7	leicht bew.	W	8	20.9	16.5	31.6	24.1	19.6	18	13.9		1951	35.1	21.07.1992	8.2	26.07.1958
Teterow	50	1015.9	leicht bew.	still		19.7	16.3	33.5	25.8	16.6	15	14.2		1947	35.9	21.07.1992	7.0	26.07.1952
Barth	7	1016.6	leicht bew.	still		20.5	17.7	31.4	24.0	16.9	14	X						
Greifswald	6	1016.9	leicht bew.	SSE	8	22.0	12.8	27.5	22.0	16.2	13	14.3		1951	35.5	21.07.1992	5.6	26.07.1952
Ueckermünde	7	1017.5	leicht bew.	S	8	22.5	12.6	29.7	24.4	18.5	14	13.8		1951	33.2	28.07.1971	5.4	26.07.1952
Emden	12	1016.9	wolkenlos	SW	13	19.6	18.1	32.1	23.1	19.3	16	6.6	8	1947	33.5	29.07.1969	5.5	30.07.1962
Oldenburg	20	1017.3	leicht bew.	WSW	5	20.3	19.1	35.7	25.0	18.9	18	9.4	4					
Bremen/Flugh.	5	1017.3	leicht bew.	SW	5	19.3	18.1	33.6	25.0	18.0	17	10.5	0.0	1890	34.5	21.07.1992	5.8	31.07.1965
Sozialt	78	1017.0	wolkig	WSW	13	21.2	17.5	34.7	25.7	18.6	17	11.6		1947	35.1	21.07.1992	4.5	21.07.1963
Boizenburg	46	1016.7	leicht bew.	W	11	20.7	16.9	34.4	27.0	18.1	17	12.8		1951	36.2	21.07.1992	6.4	21.07.1971
Lüchow	18	1016.5	leicht bew.	WSW	5	20.7	16.5	35.5	28.4	16.2	14	12.6		1955	36.3	21.07.1992	4.4	21.07.1989
Seehausen/Altm.	23	1016.7	leicht bew.	W	5	19.1	14.2	34.8	26.2	15.2	14	13.8						
Marnitz	85	1015.7	leicht bew.	still		22.1	13.4	34.3	26.3	16.5	13	X						
Neuruppin	39	1016.8	wolkenlos	ESE	4	20.7	14.8	32.2	25.6	19.3	16	14.1						
Neubrandenburg	80	1016.7	leicht bew.	still		20.4	14.7	34.1	24.9	16.6	16	14.5						
Angermünde	55	1016.9	leicht bew.	SE	9	22.4	12.2	33.5	25.5	18.1	15	13.7		1951	35.6	21.07.1992	6.1	29.07.1962
Lingen	26	1016.9	wolkenlos	SSW	5	18.0	16.3	32.3	22.5	17.3	16	7.3	19	1951	33.7	26.07.1983	6.7	24.07.1960
Münst.-Osn./Flugh.	53	1017.9	leicht bew.	S	5	17.7	17.7	32.6	21.2	16.5	15	7.4	5					
Osnabrück	97	1018.1	wolkenlos	SSW	9	19.5	17.5	33.0	23.0	18.0	16	8.1	6	1952	33.6	26.07.1983	7.0	27.07.1963
Diepholz	43	1017.5	wolkenlos	SW	5	18.6	17.2	33.4	21.2	16.5	15	9.0	5	1952	33.5	26.07.1983	4.3	21.07.1971
Bad Salzuflen	139	1018.5	leicht bew.	SSW	8	19.0	18.1	33.3	23.6	17.7	17	8.4	2	1935	33.6	24.07.1969	6.6	23.07.1936
Hannover/Flugh.	59	1017.5	leicht bew.	WSW	11	20.4	17.5	34.4	25.4	18.6	16	10.8	0.0	1936	34.2	27.07.1943	3.9	21.07.1963
Braunschweig	88	1017.2	leicht bew.	WSW	8	21.0	17.3	33.8	25.8	18.9	17	12.7		1891	36.4	23.07.1911	6.0	25.07.1960
Gardelegen	48	1017.2	leicht bew.	SSW	9	19.7	16.3	35.0	25.3	15.7	15	12.2						
Magdeburg	85	1017.2	nach Gewitt	N	4	21.7	16.9	34.7	25.4	17.7	15	14.3	3	1947	36.2	21.07.1992	6.0	23.07.1980
Potsdam	100	1016.7	wolkenlos	SE	8	20.8	13.5	34.0	26.1	19.6	18	12.7		1893	35.9	21.07.1992	7.5	21.07.1989
Berlin-Temp.	49	1016.5	leicht bew.	ESE	8	23.5	13.4	34.2	28.3	21.0	16	13.1		1876	35.3	21.07.1992	6.5	27.07.1884
Lindenberg	104	1016.7	wolkenlos	SE	11	22.0	12.1	33.7	28.3	21.3	21	13.5		1947	35.3	21.07.1992	7.5	26.07.1956
Manschnow	16	1017.1	wolkenlos	E	8	20.2	12.6	33.7	26.7	17.7	15	12.3						
Düsseldorf/Flugh.	41	1019.1	wolkenlos	ESE	4	19.3	18.6	29.2	23.1	17.5	16	5.5	22	1969	34.5	31.07.1983	5.5	22.07.1978
Böscholt	24	1018.5	Nebel	S	5	18.4	17.8	30.5	23.8	17.2	15	5.8	2	1947	34.0	23.07.1947	5.1	22.07.1978
Essen	161	1018.8	wolkenlos	S	5	19.2	18.1	30.5	22.1	18.4	16	7.7	3	1935	33.0	31.07.1983	6.7	30.07.1961
Luedenscheid	392	1019.0	Nebel	still		16.9	16.4	30.5	20.4	15.8	15	7.9	5					
Kahler Asten	859	-	leicht bew.	NW	21	17.0	14.6	26.7	20.4	15.6	13	7.6	6	1955	27.7	26.07.1983	3.8	26.07.1987
Bad Lippspringe	158	1018.6	leicht bew.	S	5	19.3	18.2	33.8	23.4	17.2	15	8.7	2	1951	34.0	26.07.1983	5.3	23.07.1990
Kassel	233	1019.0	wolkenlos	SSE	4	19.0	16.8	32.2	24.2	17.9	16	10.1		1951	35.1	29.07.1969	6.9	22.07.1951
Göttingen	171	1018.8	wolkenlos	still		18.2	16.3	33.3	23.0	15.9	15	11.2		1947	34.0	26.07.1983	3.3	27.07.1952
Leinefelde	356	1017.9	leicht bew.	W	13	20.3	16.2	31.8	23.9	15.6	14	11.7		1957	32.5	27.07.1971	3.8	27.07.1963
Braunlage	610	1016.9	leicht bew.	NW	5	20.8	13.3	29.4	24.2	17.6	14	13.4	0.0	1936	30.0	21.07.1992	5.0	31.07.1981
Brocken	1153	-	leicht bew.	W	17	20.4	11.9	24.3	21.6	17.6	14	13.7		1951	24.6	29.07.1969	1.9	26.07.1987
Artern	166	1018.2	leicht bew.	ESE	9	19.7	16.9	34.1	26.5	19.0	18	13.5	0.7	1954	35.0	31.07.1971	4.3	26.07.1958
Leipzig/Flugh.	149	1018.1	nach Gewitt	WSW	13	21.4	15.1	33.5	26.9	18.1	17	13.5	0.0	1951	35.4	21.07.1992	7.3	26.07.1987
Wittenberg	106	1017.2	wolkig	WSW	5	19.6	13.2	34.8	28.0	17.4	16	X		1951	35.9	21.07.1992	7.2	26.07.1958
Schatz	152	1016.8	leicht bew.	SW	9	20.7	15.3	33.9	24.4	14.6	13	12.3						
Dresden/Flugh.	230	1017.1	leicht bew.	S	9	22.4	13.1	32.8	26.5	18.9	17	12.5		1917	36.6	29.07.1947	6.9	26.07.1958
Doblerug-Kir.	100	1017.1	wolkenlos	SSW	8	19.5	15.5	33.9	25.8	15.2	12	12.6		1951	35.5	21.07.1992	4.7	29.07.1962
Cottbus	70	1017.2	wolkenlos	still		22.6	13.8	34.8	26.5	17.6	14	13.1		1951	35.6	25.07.1963	6.0	23.07.1978
Görlitz	238	1017.0	wolkenlos	S	4	24.4	13.1	32.3	25.3	19.1	17	11.1		1951	35.0	27.07.1983	5.3	26.07.1958
Aachen	205	1018.7	wolkenlos	WSW	5	19.8	17.6	30.1	23.7	19.6	18	6.3	0.0	1891	37.0	28.07.1911	6.4	22.07.1980
Nürburg	629	1019.1	wolkenlos	still		20.2	15.6	27.1	22.5	18.9	14	8.9		1947	31.4	29.07.1947	4.3	22.07.1980