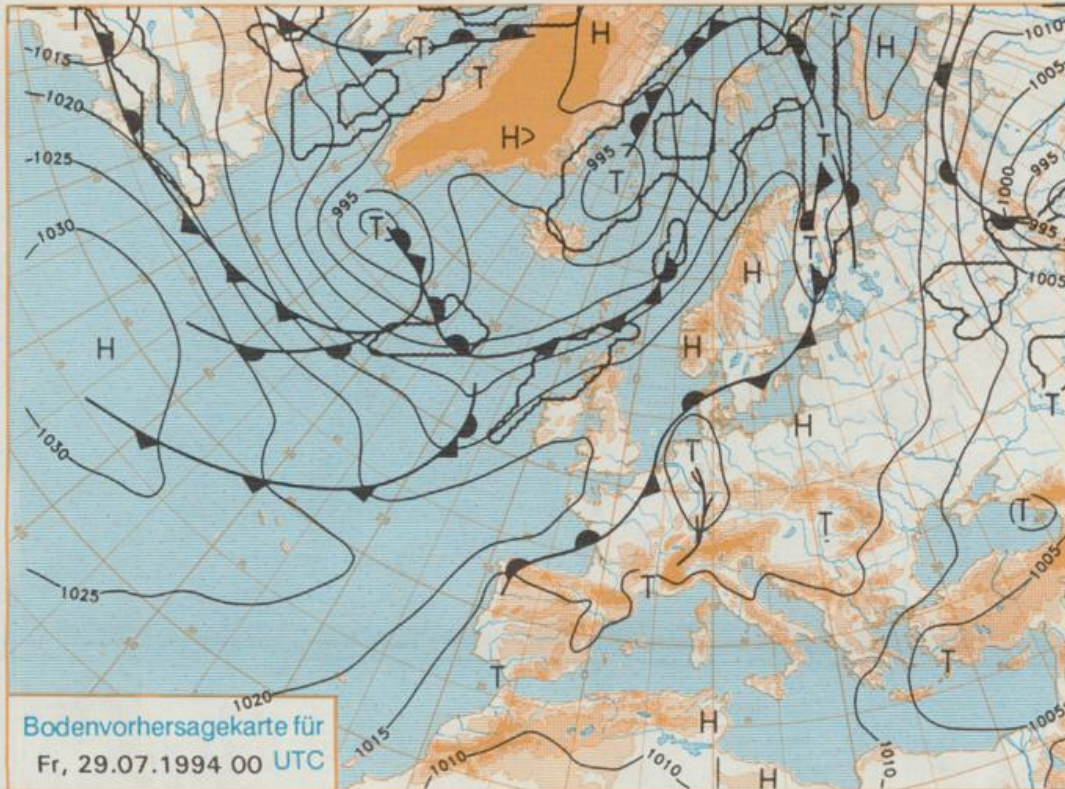


Erscheint täglich
Nur PostbezugDruck und Verlag: Deutscher Wetterdienst, Zentralamt
Frankfurter Straße 135, 63087 Offenbach am Main
Postanschrift: 63004 (Postfach), Telefon: (069) 80 62-2283
Telex: (069) 4152871, Telefax: (069) 80 62-2484
Postgirokonto Frankfurt: BLZ 500 100 60, KfNr. 490 31-606Schutzgebühr monatlich DM 26,-
einschließlich Versandkosten,
Einzelpreis DM 1,20
zuzüglich Versandkosten

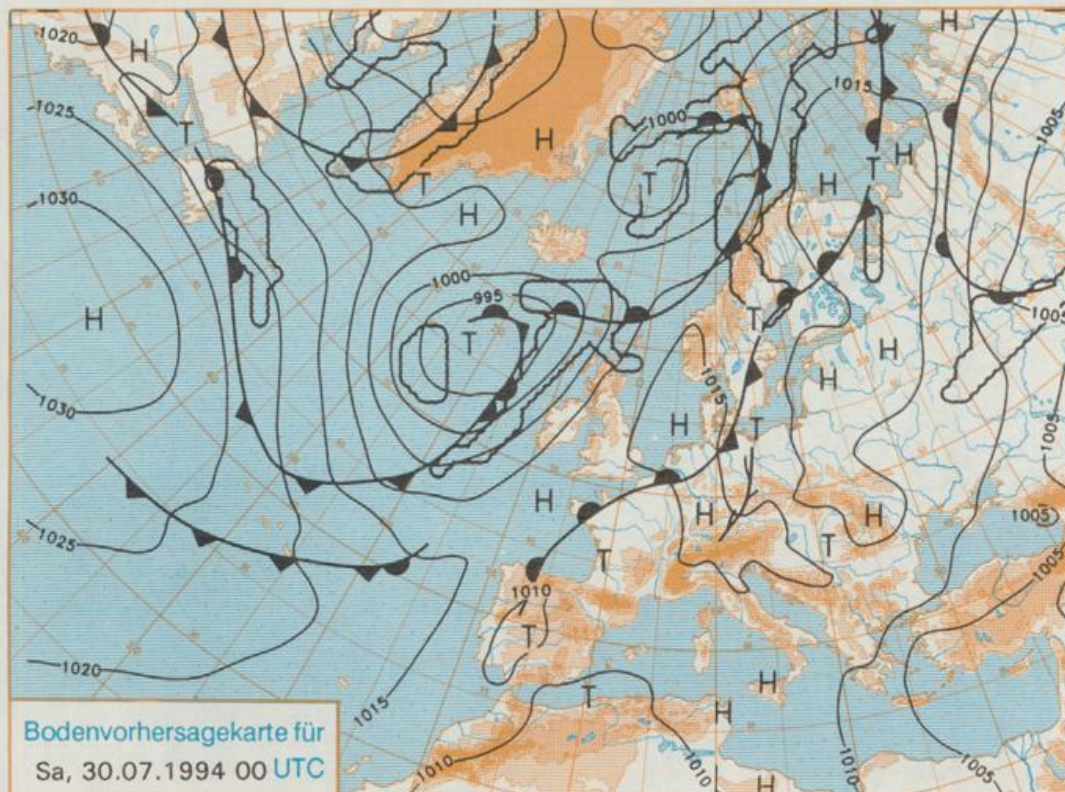
Jahrgang 1994

Mittwoch, den 27. Juli

Nummer 208



Stereographische Projektion 1 : 60 000 000 60°N



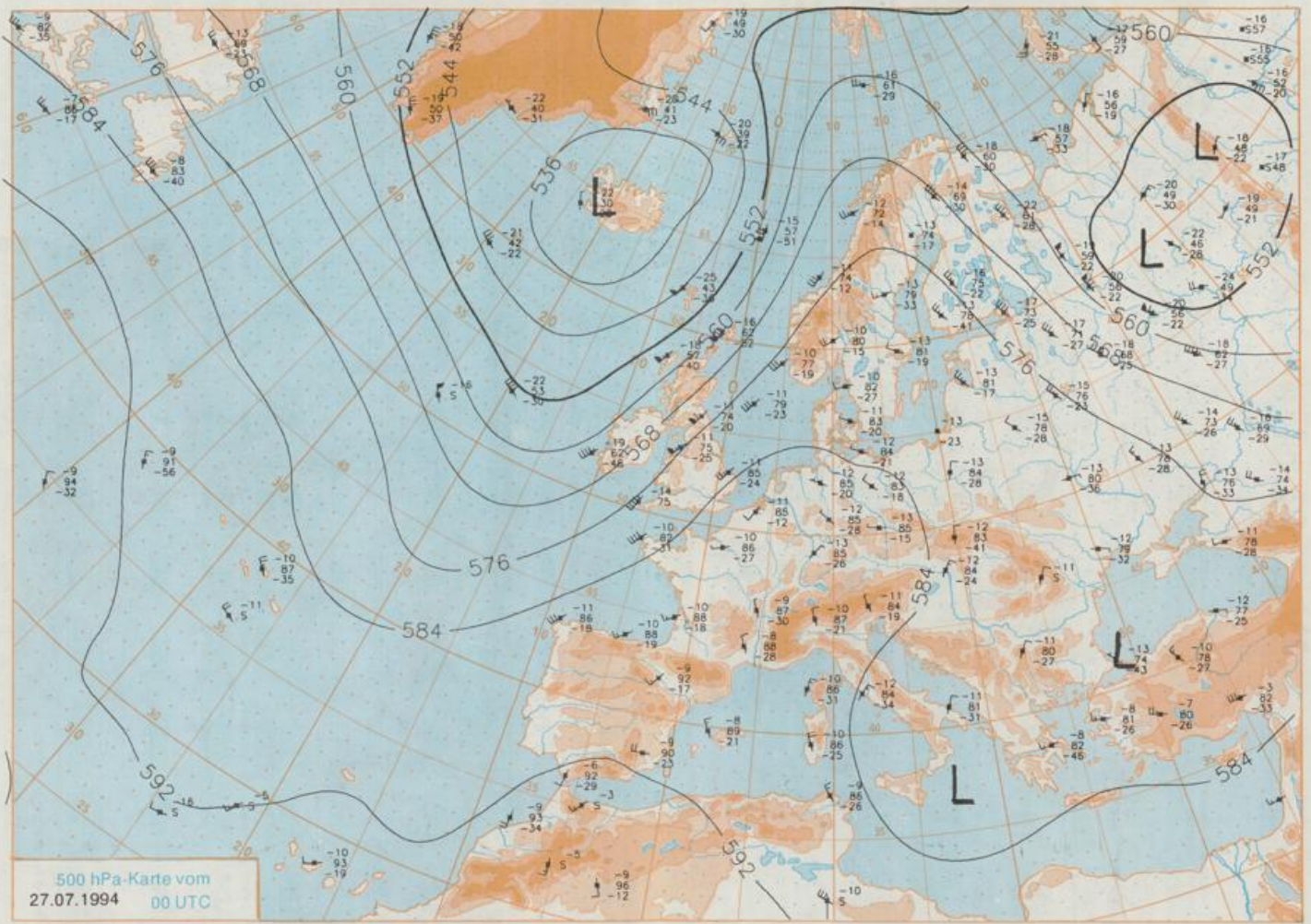
Deutschland-Vorhersage für Freitag, 29.07.1994

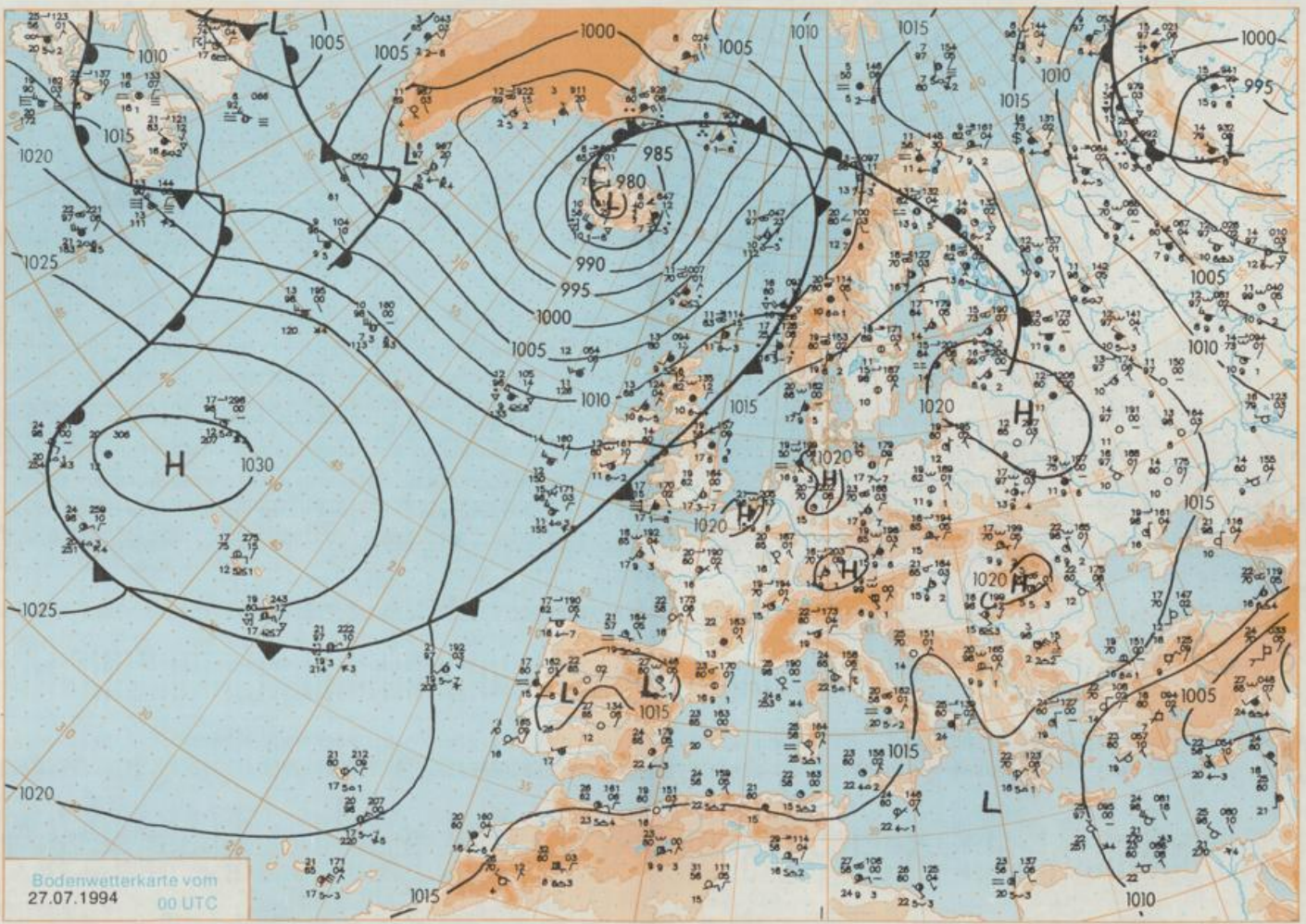
Die am Mittwoch über dem Kanal angelangte Kaltfront des Islandsturmtiefs kommt nur zögernd ostwärts voran und wird bis Freitag abend nur den Nordwesten Deutschlands erfassen. Gleichzeitig verlagert sich ein flaches Tief von Belgien nach Dänemark. So verbleibt der größte Teil Deutschlands im Bereich sehr warmer und labiler Luftmassen.

Nach teils wolkiger, teils klarer Nacht Tiefsttemperaturen 17 bis 21, örtlich 23 Grad C. Am Tage sonnig, gebietsweise vorübergehend wolkig und vor allem im Westen und Nordwesten einzelne Gewitter. Höchsttemperaturen im Norden um 30, sonst 32 bis 36 Grad C. Meist schwachwindig.

Weitere Aussichten für Samstag, 30.07.1994

Überwiegend sonnig, trocken und heiß.





Stereographische Projektion 1:30 000 000 60°N

Wettermeldungen von Mittwoch, dem 27. Juli 1994 06 UTC

Station	Bar.-höhe (m)	Luftdr. red.NN (hPa)	Wetter	Wind km/h	Temperatur (Grad C)					Sonne Vort. Std.	RR 24h mm	Schnee höhe cm	Extremwerte der Lufttemperatur in der Dekade vom 21.07. bis 31.07.					
					Luft	Tau-	Max	Mittel	Nacht				seit	in der Dekade	von	bis		
					2 m	punkt	Vortag	2 m	5 cm				21.07.	Tmax	Datum	Tmin	Datum	
Helgoland	8	1019.1	stark bew.	S	15	19.6	18.1	22.2	19.6	18.7	18	11.9	1952	24.7	26.07.1983	10.6	29.07.1954	
List / Sylt	29	1018.8	stark bew.	SSW	11	21.5	18.1	25.6	20.8	18.7	17	13.5	1937	29.5	24.07.1983	9.9	30.07.1966	
Leck	13	1019.4	wolkig	E	8	18.0	16.0	26.3	19.8	14.9	12	11.9	1974	30.3	21.07.1992	5.2	23.07.1976	
Husum	37	1019.3	stark bew.	SSE	5	18.5	16.0	27.7	21.5	15.6	13	12.8						
Schleswig	48	1019.8	leicht bew.	SSE	4	19.9	15.7	28.7	21.5	16.6	14	12.1	1947	33.5	21.07.1992	6.5	21.07.1971	
Kiel	31	1019.9	leicht bew.	S	2	20.9	15.8	31.0	22.9	15.1	13	10.2	1940	34.2	21.07.1992	5.3	21.07.1983	
Arkona	42	1018.9	wolkig	WNW	18	21.1	18.6	25.7	22.4	20.5	20	13.6	1951	27.9	26.07.1953	9.2	24.07.1973	
Norderney	16	1018.6	wolkig	SSE	11	20.2	17.3	24.0	21.1	20.0	19	12.5	0.0	1947	33.0	29.07.1969	10.1	21.07.1979
Bremerhaven	11	1019.1	stark bew.	SE	8	20.6	15.9	27.6	22.6	19.0	17	12.6	1949	32.1	29.07.1969	9.0	21.07.1971	
Cuxhaven	12	1019.2	wolkig	SSE	15	20.3	15.2	26.6	22.4	19.4	18	12.2	1946	31.5	26.07.1983	8.4	24.07.1948	
Hamburg/Flugh.	16	1019.3	leicht bew.	SE	4	21.7	14.0	30.7	24.4	18.1	14	10.2	0.0	1891	34.5	21.07.1992	4.2	21.07.1971
Lübeck	15	1020.0	wolkenlos	still		17.2	16.1	31.8	24.6	14.2	11	10.3	1890	35.5	21.07.1992	5.4	23.07.1991	
Boltenhagen	17	1020.0	wolkenlos	still		18.5	15.3	29.3	23.2	16.1	15	8.4	1951	34.4	21.07.1992	6.7	21.07.1971	
Schwerin	68	1019.7	wolkenlos	still		20.8	15.5	32.5	25.0	17.4	13	9.2	0.2	1946	34.4	21.07.1992	6.7	21.07.1971
Warnemünde	10	1019.8	wolkenlos	W	13	20.0	17.4	26.2	22.4	18.5	18	11.3	1951	35.1	21.07.1992	8.2	26.07.1958	
Teretow	50	1019.2	wolkenlos	W	4	20.0	14.9	34.9	26.8	18.8	17	11.2	1947	35.9	21.07.1992	7.0	26.07.1952	
Barth	7	1019.3	wolkenlos	WNW	11	20.9	17.4	33.9	24.8	19.0	18	13.4						
Greifswald	6	1019.2	leicht bew.	WNW	9	20.8	17.3	32.6	24.8	19.9	19	9.7	0.0	1951	35.5	21.07.1992	5.6	26.07.1952
Ueckermünde	7	1019.2	leicht bew.	WNW	9	21.5	19.2	33.4	26.3	19.1	18	8.1	1951	33.2	28.07.1971	5.4	26.07.1952	
Emden	12	1018.6	stark bew.	S	9	21.2	18.5	27.9	22.6	20.1	17	12.3	0.0	1947	33.5	29.07.1969	5.5	30.07.1962
Oldenburg	20	1019.1	wolkig	SE	11	22.9	18.1	30.4	22.6	19.9	19	12.5						
Bremen/Flugh.	5	1019.3	wolkig	SE	11	20.4	17.0	30.4	24.2	18.4	17	11.8	1890	34.5	21.07.1992	5.8	31.07.1965	
Soltau	78	1020.1	wolkenlos	SSE	8	19.2	15.0	30.7	24.3	17.0	16	12.6	1947	35.1	21.07.1992	4.5	21.07.1963	
Boizenburg	46	1020.2	wolkenlos	still		19.3	16.0	32.1	25.1	16.7	16	11.2	1951	36.2	21.07.1992	6.4	21.07.1971	
Lüchow	18	1020.0	wolkenlos	still		18.2	15.8	32.9	25.6	15.0	14	10.3	1955	36.3	21.07.1992	4.4	21.07.1989	
Seehausen/Altm.	23	1020.2	wolkenlos	still		20.0	16.2	33.4	26.1	17.1	17	10.5						
Marnitz	85	1019.4	wolkenlos	still		20.0	15.2	32.6	24.7	17.4	15	X	14					
Neuruppin	39	1020.1	wolkenlos	NNW	8	21.0	16.7	32.9	26.6	19.6	18	10.7						
Neubrandenburg	80	1019.6	leicht bew.	W	9	20.6	15.6	35.2	27.4	19.1	18	12.1						
Angermünde	55	1018.8	leicht bew.	NW	11	22.1	17.7	34.8	28.1	20.0	18	9.2	1951	35.6	21.07.1992	6.1	29.07.1962	
Lingen	26	1017.9	wolkig	S	9	22.2	17.4	29.4	23.8	20.3	19	12.0	1951	33.7	26.07.1983	6.7	24.07.1960	
Münst.-Osn./Flugh.	53	1018.6	leicht bew.	SE	5	21.2	17.1	30.2	23.5	20.0	17	11.7						
Osnabrück	97	1019.2	leicht bew.	E	9	20.8	17.7	29.9	24.2	19.2	17	11.0	1952	33.6	26.07.1983	7.0	27.07.1963	
Diepholz	43	1019.1	wolkenlos	ESE	9	20.2	16.2	29.5	24.1	17.3	14	11.9	1952	33.5	26.07.1983	4.3	21.07.1971	
Bad Salzuflen	139	1019.5	wolkenlos	still		21.0	15.7	29.6	23.9	18.2	17	10.9	1935	33.6	24.07.1969	6.6	23.07.1936	
Hannover/Flugh.	59	1019.7	wolkenlos	SE	9	22.0	15.2	30.0	23.5	17.3	14	13.0	1936	34.2	27.07.1943	3.9	21.07.1963	
Braunschweig	88	1019.9	wolkenlos	SSE	4	21.6	17.0	30.5	24.2	17.0	14	13.7	1891	36.4	23.07.1911	6.0	25.07.1960	
Gardelegen	48	1019.8	wolkenlos	still		19.5	18.1	32.6	25.1	15.8	15	8.9						
Magdeburg	85	1020.2	wolkenlos	still		19.8	17.7	32.7	24.3	17.8	16	10.1	0.2	1947	36.2	21.07.1992	6.0	23.07.1980
Potsdam	100	1019.9	leicht bew.	NW	5	20.4	18.0	31.1	25.1	18.9	17	7.6	1893	35.9	21.07.1992	7.5	21.07.1898	
Berlin-Temp.	49	1019.4	leicht bew.	N	8	23.3	17.7	33.0	27.2	21.7	20	10.4	1876	35.3	21.07.1992	6.5	27.07.1884	
Lindenberg	104	1018.8	leicht bew.	NW	5	21.8	18.1	34.3	26.9	18.9	17	9.8	1947	35.3	21.07.1992	7.5	26.07.1958	
Manschnow	16	1018.6	wolkig	NW	4	21.4	17.0	34.7	27.4	19.8	17	9.4						
Düsseldorf/Flugh.	41	1018.7	leicht bew.	SSW	5	22.4	19.0	30.6	24.8	19.2	18	8.7	1969	34.5	31.07.1983	5.5	22.07.1978	
Bocholt	24	1018.4	wolkig	NNW	8	20.8	19.0	30.8	24.8	18.3	17	12.0	1947	34.0	23.07.1947	5.1	22.07.1978	
Essen	161	1018.5	wolkenlos	SSW	11	22.6	15.9	30.6	25.3	20.8	18	10.2	1935	33.0	31.07.1983	6.7	30.07.1961	
Luedenscheid	392	1019.2	wolkenlos	E	2	18.4	16.5	29.5	23.3	17.3	13	10.3						
Kahler Asten	859	-	wolkenlos	SSE	13	19.4	13.9	25.2	20.0	17.6	12	13.1	1955	27.7	26.07.1983	3.8	26.07.1987	
Bad Lippspringe	158	1018.8	wolkenlos	ENE	4	23.7	14.8	29.8	22.8	19.2	15	10.6	1951	34.0	26.07.1983	5.3	23.07.1990	
Kassel	233	1020.2	wolkenlos	still		19.2	15.2	30.1	24.2	16.7	14	11.9	1951	35.1	29.07.1969	6.9	22.07.1951	
Göttingen	171	1020.7	wolkenlos	S	4	16.2	15.0	29.8	21.9	12.8	12	11.4	1947	34.0	26.07.1983	3.3	27.07.1952	
Leinefelde	356	1020.0	wolkenlos	still		19.2	16.7	28.9	23.3	15.0	12	12.1	1957	32.5	27.07.1971	3.8	27.07.1963	
Braunlage	610	1020.3	wolkenlos	ESE	4	18.3	15.5	27.4	22.3	14.0	11	12.0	1936	30.0	21.07.1992	5.0	31.07.1981	
Brocken	1153	-	wolkenlos	N	17	18.8	10.6	22.1	19.4	17.3	6	11.6	1951	24.6	29.07.1969	1.9	26.07.1987	
Artern	166	1020.4	wolkenlos	still		19.5	17.0	32.2	24.2	17.4	16	10.6	1954	35.0	31.07.1971	4.3	26.07.1958	
Leipzig/Flugh.	149	1020.1	leicht bew.	NNW	13	20.6	17.2	32.3	24.1	18.8	18	6.4	0.0	1951	35.4	21.07.1992	7.3	26.07.1987
Wittenberg	106	1019.4	wolkenlos	still		22.0	16.4	33.0	24.8	18.3	16	5.1	0.0	1951	35.9	21.07.1992	7.2	26.07.1958
Oschatz	152	1019.0	wolkenlos	SSW	4	20.5	18.0	32.9	24.5	18.9	17	8.7						
Dresden/Flugh.	230	1019.1	wolkig	S	5	21.6	16.2	32.3	25.7	21.3	20	9.4	1917	36.6	29.07.1947	6.9	26.07.1958	
Doberlug-Kir.	100	1019.2	wolkig	NW	4	20.7	18.4	32.8	25.4	19.4	18	11.3	1951	35.5	21.07.1992	4.7	29.07.1962	
Cottbus	70	1019.1	wolkig	W	4	21.6	16.9	35.2	27.4	21.0	19	10.5	1951	35.6	25.07.1963	6.0	23.07.1978	
Görlitz	238	1018.9	stark bew.	still		21.2	14.5	33.5	26.5	20.0	19	9.9	0.0	1951	35.0	27.07.1983	5.3	26.07.1958
Aachen	205	1018.4	leicht bew.	still		20.5	18.5	31.7	25.5	20.2	18	7.2	0.0	1891	37.0	28.07.1911	6.4	22.07.1980
Nürburg	629	1018.9	wolkenlos	SE	9	21.4	13.5	29.0	23.7	20.6	17	9.2	0.0	1947	31.4	29.07.1947	4.3	22.07.1980
Köln-Bonn/Flugh.	100	1019.0	wolkenlos	ESE	8	18.7	17.0	31.2	24.4	17.3	16	10.9	1958	35.1	26.07.1983	4.8	22.07.1980	
Bendorf	129	1019.7	wolkenlos	SSE	2	18.9	18.5	31.5	25.0	17.5	17	11.3						