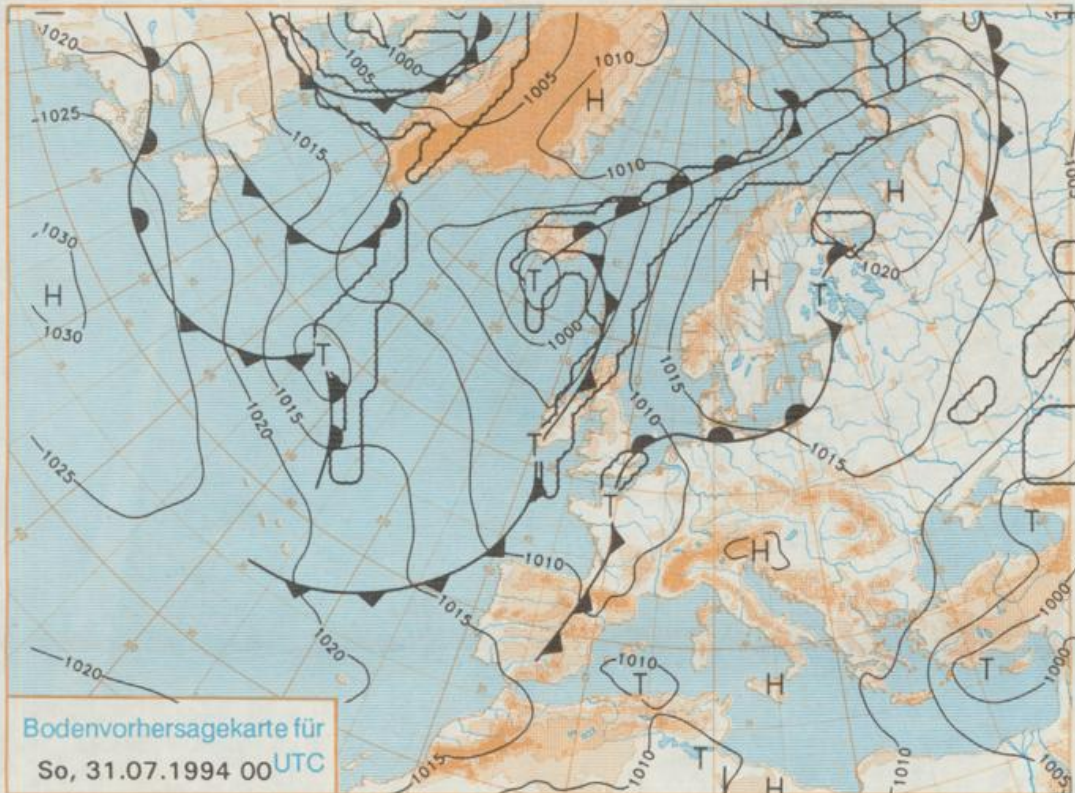


Erscheint täglich
Nur PostbezugDruck und Verlag: Deutscher Wetterdienst, Zentralamt
Frankfurter Straße 135, 63067 Offenbach am Main
Postanschrift: 63004 (Postfach), Telefon: (069) 80 82-2283
Telex: (069) 4152871, Telefax: (069) 80 82-2484
Postgirokonto Frankfurt: BLZ 500 100 60, KfNr. 490 31-606Schutzgebühr monatlich DM 28,-
einschließlich Versandkosten,
Einzelpreis DM 1,20
zuzüglich Versandkosten

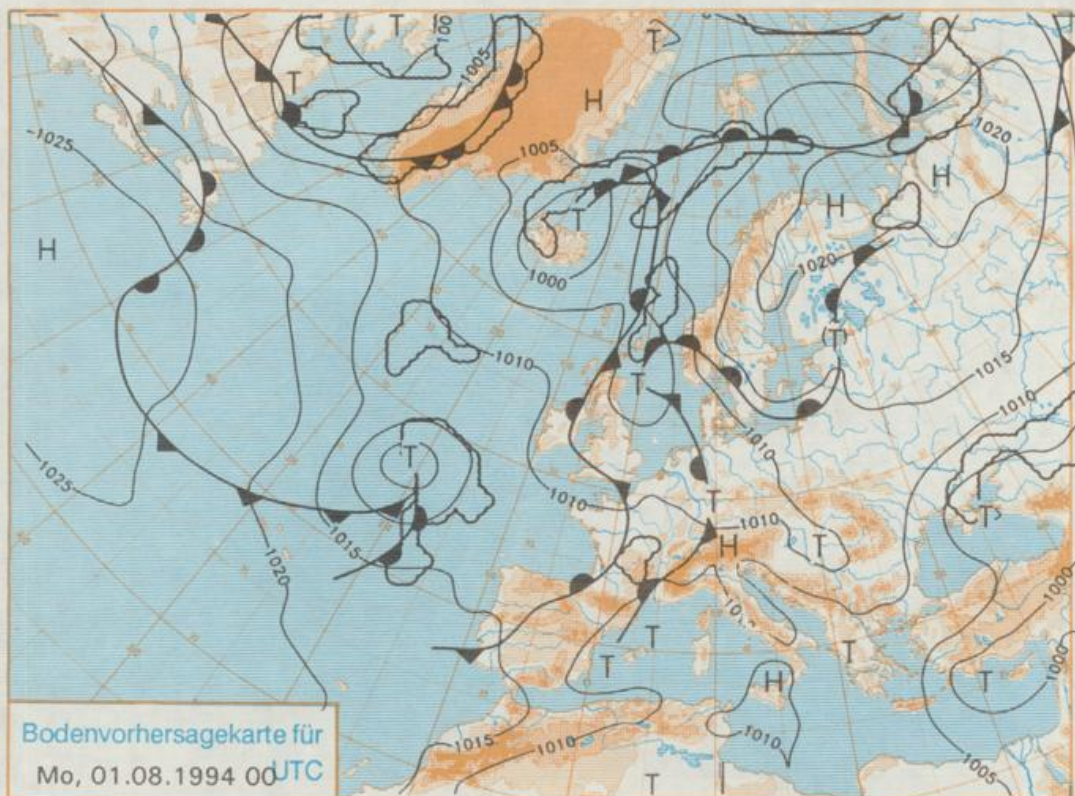
Jahrgang 1994

Freitag, den 29. Juli

Nummer 210



Stereographische Projektion 1 : 60 000 000 60°N



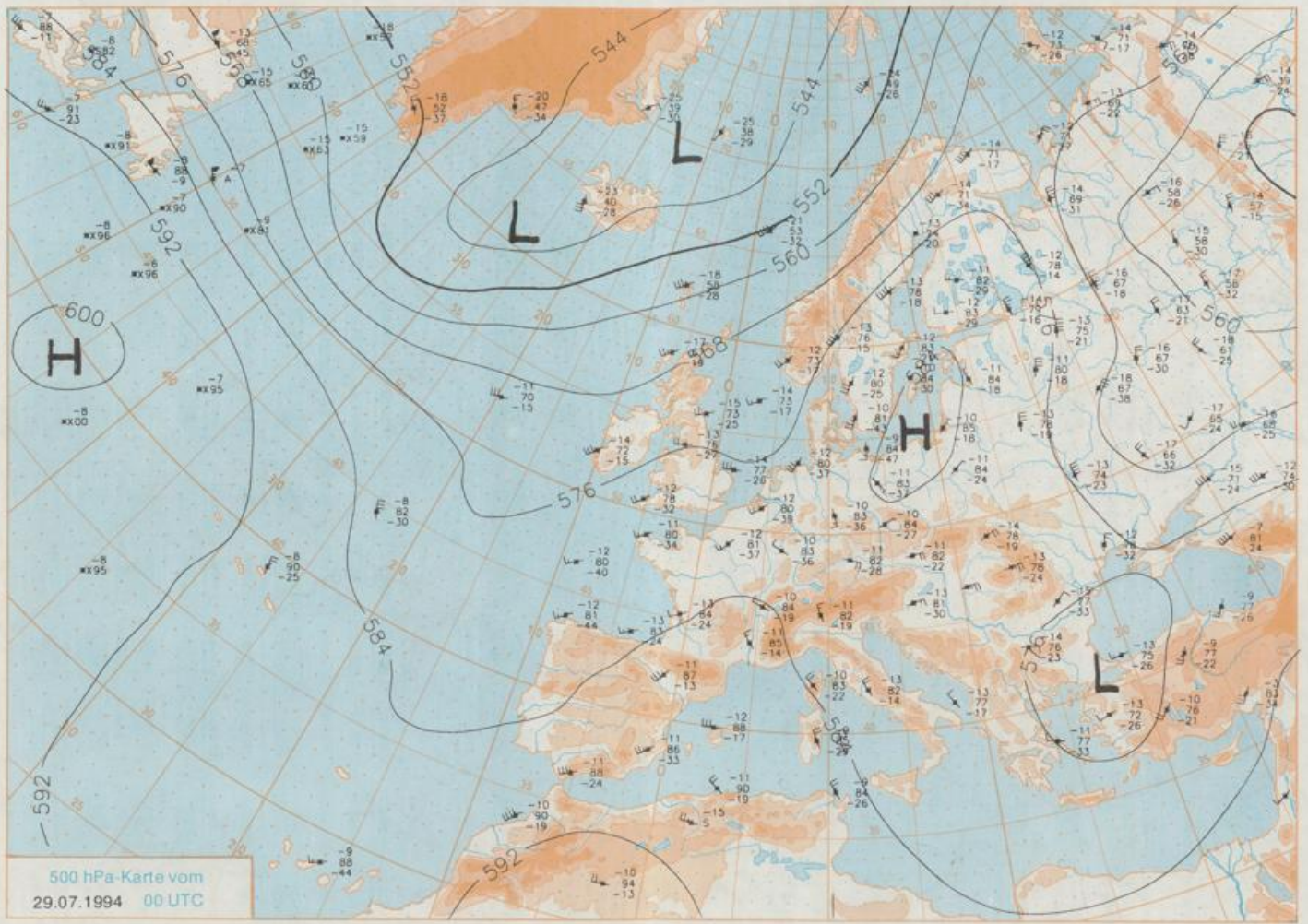
Deutschland-Vorhersage für Sonntag, 31.07.1994

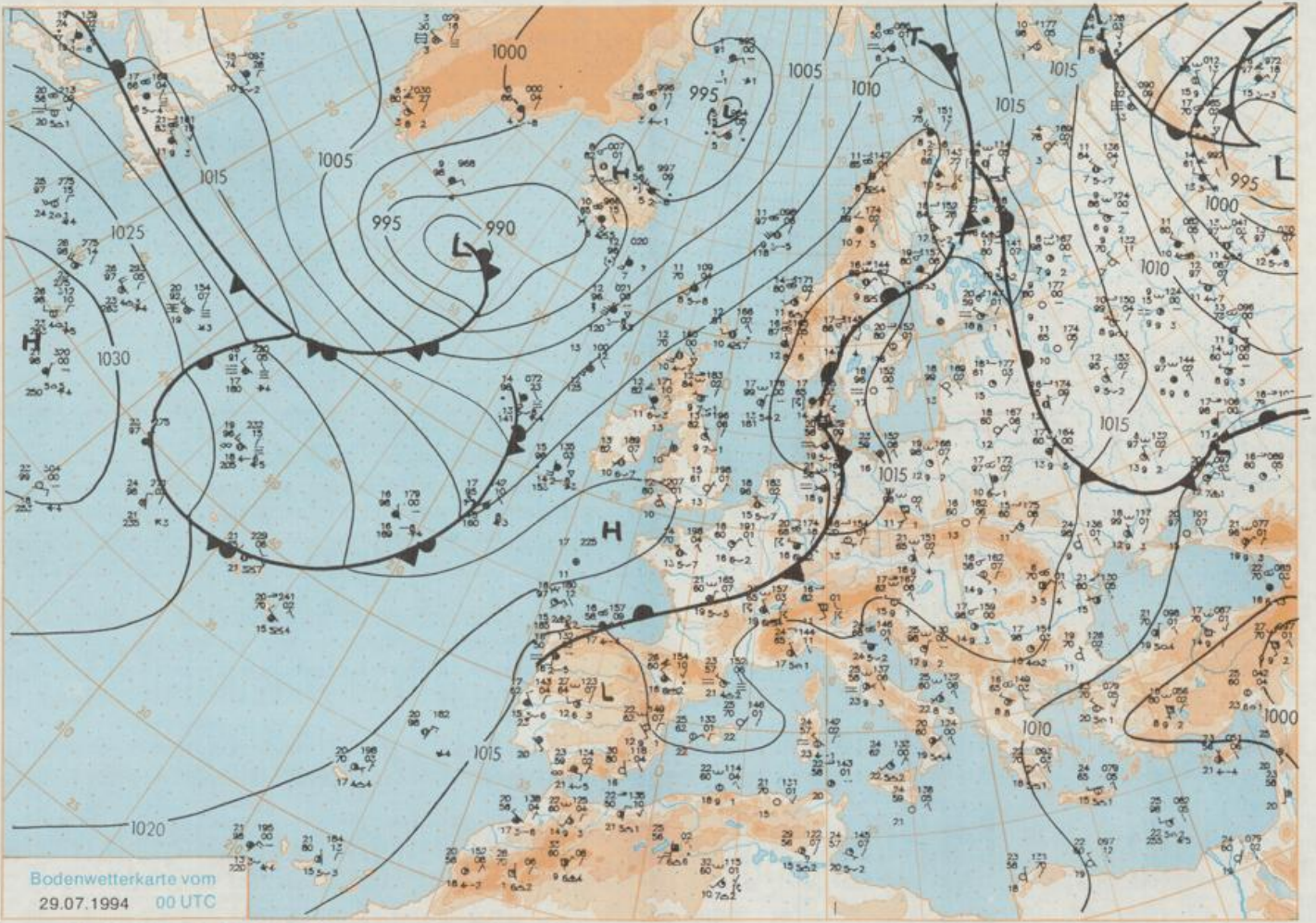
In den kommenden Tagen werden zwischen tiefem Luftdruck über dem Atlantik und verhältnismäßig hohem Druck über dem europäischen Kontinent sehr warme und zunehmend schwüle Luftmassen nach Deutschland geführt. Dabei überqueren schwach ausgeprägte gewittrige Tiefausläufer den Vorhersageraum.

Heiter bis wolkelig, nachmittags und abends vor allem im Westen einzelne Gewitter. Frühtemperaturen um 20 Grad C. Höchsttemperaturen 30 bis 35 Grad C. Von Gewitterböen abgesehen, schwacher Wind aus Süd bis Südost.

Weitere Aussichten für Montag, 01.08.1994

Keine durchgreifende Wetteränderung.





Stereographische Projektion 1 : 30 000 000 60°N

Wettermeldungen von Freitag, dem 29. Juli 1994 06 UTC

Station	Bar.-höhe (m)	Luftdr. red. NN (hPa)	Wetter	Deutschland										Extremwerte der Lufttemperatur					
				Wind km/h	Luft		Temperaturen (Grad C)				Nacht 2 m	Sonne Vort. Std.	RR 24h mm	Schnee höhe cm	in der Dekade vom		21.07. bis 31.07.		
					2 m	Tau-punkt	Max Vortag	Mittel	Min	Vortag					2 m	2 m	Datum	Datum	
Helgoland	8	1014.2	stark bew.	WSW	9	18.7	17.7	26.3	21.4	18.5	18	8.3	13		1952	24.7	26.07.1983	10.6	29.07.1954
List / Sylt	29	1013.8	wolkig	WSW	17	19.1	16.5	31.0	24.2	18.6	17	9.5	5		1937	29.5	24.07.1983	9.9	30.07.1966
Leck	13	1014.5	leicht bew.	SW	8	19.2	15.2	32.7	23.3	17.4	16	10.1	3		1974	30.3	21.07.1992	5.2	23.07.1976
Husum	37	1014.7	stark bew.	S	5	18.4	17.3	34.2	23.8	17.0	16	9.7	9						
Schleswig	48	1015.0	stark bew.	SSW	11	18.2	16.4	33.1	24.8	17.4	16	9.3	2		1947	33.5	21.07.1992	6.5	21.07.1971
Kiel	31	1014.8	leicht bew.	SW	9	19.5	16.1	33.1	27.6	18.4	18	10.2	0.4		1940	34.2	21.07.1992	5.3	21.07.1983
Arkona	42	1014.3	leicht bew.	SW	15	23.0	18.3	27.3	23.8	21.3	21	11.8			1951	27.9	26.07.1953	9.2	24.07.1973
Norderney	16	1015.7	stark bew.	NW	39	19.3	18.0	24.5	20.8	19.2	18	6.5	4		1947	33.0	29.07.1969	10.1	21.07.1979
Bremerhaven	11	1015.3	wolkig	SW	26	19.7	17.4	33.5	26.2	18.8	18	10.3	0.0		1949	32.1	29.07.1969	9.0	21.07.1971
Cuxhaven	12	1015.1	stark bew.	SSW	17	19.4	16.7	34.2	25.6	18.5	16	9.1	4		1946	31.5	26.07.1983	8.4	24.07.1948
Hamburg/Flugh.	16	1015.7	wolkig	SW	11	19.5	15.7	34.8	28.8	18.8	18	11.1			1891	34.5	21.07.1992	4.2	21.07.1971
Lübeck	15	1015.4	leicht bew.	W	11	20.0	17.1	36.4	28.2	18.9	16	11.6			1890	35.5	21.07.1992	5.4	23.07.1991
Boitenhagen	17	1015.3	leicht bew.	W	18	20.4	16.7	31.0	26.3	19.7	19	11.1			1951	34.4	21.07.1992	6.7	21.07.1971
Schwerin	68	1015.4	wolkenlos	WSW	17	20.4	18.5	34.6	28.5	20.3	19	10.4	0.2		1946	34.4	21.07.1992	6.7	21.07.1971
Warnemünde	10	1015.2	leicht bew.	W	13	19.7	18.1	33.6	27.0	19.0	19	10.6			1951	35.1	21.07.1992	8.2	26.07.1958
Teterow	50	1014.5	wolkenlos	WNW	11	21.7	18.9	33.3	26.6	19.1	17	11.9			1947	35.9	21.07.1992	7.0	26.07.1952
Barth	7	1014.7	wolkenlos	W	22	21.6	18.9	31.7	25.3	18.7	18	9.0							
Greifswald	6	1014.6	wolkenlos	WSW	5	22.3	16.3	30.5	24.8	19.8	17	12.6			1951	35.5	21.07.1992	5.6	26.07.1952
Ueckerwüste	7	1015.1	leicht bew.	S	9	22.5	17.3	29.5	25.6	21.8	18	13.0			1951	33.2	28.07.1971	5.4	26.07.1952
Emden	12	1016.1	stark bew.	WNW	17	19.8	17.8	31.8	22.4	18.8	16	7.4	7		1947	33.5	29.07.1969	5.5	30.07.1962
Oldenburg	20	1015.9	bedeckt	SW	13	20.3	18.5	36.3	25.6	18.5	17	10.2	3						
Bremen/Flugh.	5	1016.2	stark bew.	SW	18	18.6	16.2	33.5	26.0	17.1	15	10.2	0.1		1890	34.5	21.07.1992	5.8	31.07.1965
Soi tau	78	1016.6	wolkig	WSW	11	18.5	15.8	34.3	26.6	17.2	16	12.0			1947	35.1	21.07.1992	4.5	21.07.1963
Boizenburg	46	1016.4	leicht bew.	W	15	19.2	16.8	33.9	28.5	18.4	18	10.6			1951	36.2	21.07.1992	6.4	21.07.1971
Lüchow	18	1016.2	leicht bew.	W	9	20.0	17.3	35.2	28.8	19.4	18	12.2			1955	36.3	21.07.1992	4.4	21.07.1989
Seehausen/Alt m.	23	1016.2	wolkig	WNW	17	21.2	18.1	34.9	27.9	20.0	19	12.3							
Marnitz	85	1015.1	leicht bew.	W	17	21.0	18.1	33.6	27.1	20.4	18	X							
Neuruppin	39	1015.5	wolkenlos	NW	9	20.9	16.6	32.4	27.2	19.1	17	13.3							
Neubrandenburg	80	1015.0	wolkenlos	WSW	13	22.4	17.4	34.0	26.5	19.6	18	12.7							
Angermünde	55	1014.6	wolkenlos	still		23.4	15.0	33.9	27.2	20.0	16	13.4			1951	35.6	21.07.1992	6.1	29.07.1962
Lingen	26	1016.8	stark bew.	W	9	18.3	15.8	31.9	23.2	16.9	16	7.9	0.1		1951	33.7	26.07.1983	6.7	24.07.1960
Münst.-Osn./Flugh.	53	1017.8	stark bew.	WSW	13	18.1	15.9	34.5	26.1	16.6	15	10.6							
Osnabrück	97	1017.9	stark bew.	WSW	11	17.9	15.7	34.4	26.2	16.7	16	10.0	0.7		1952	33.6	26.07.1983	7.0	27.07.1963
Diepholz	43	1017.1	stark bew.	W	18	19.1	15.9	35.2	25.8	16.6	15	11.5	0.4		1952	33.5	26.07.1983	4.3	21.07.1971
Bad Salzuflen	139	1018.2	stark bew.	SW	5	17.2	15.3	34.4	24.9	16.5	16	10.6	3		1935	33.6	24.07.1969	6.6	23.07.1936
Hannover/Flugh.	59	1017.1	wolkig	W	13	18.5	15.7	34.4	26.0	17.7	15	12.4			1936	34.2	27.07.1943	3.9	21.07.1963
Braunschweig	88	1017.0	leicht bew.	W	11	20.0	16.8	34.6	28.2	18.7	16	12.7			1891	36.4	23.07.1911	6.0	25.07.1960
Gardelegen	48	1016.1	wolkenlos	WNW	11	20.6	16.9	35.3	29.0	19.5	18	12.6							
Magdeburg	85	1016.4	wolkenlos	NW	8	20.6	16.9	34.9	26.8	19.8	19	12.9			1947	36.2	21.07.1992	6.0	23.07.1980
Potsdam	100	1015.3	leicht bew.	WNW	15	21.1	16.4	34.6	27.5	20.4	17	12.9			1893	35.9	21.07.1992	7.5	21.07.1898
Berlin-Temp.	49	1014.8	leicht bew.	W	8	24.3	14.5	34.7	29.2	20.5	16	13.6			1876	35.3	21.07.1992	6.5	27.07.1884
Lindenberg	104	1014.6	leicht bew.	still		21.8	13.4	34.8	28.7	20.7	19	12.9			1947	35.3	21.07.1992	7.5	26.07.1958
Manschnow	16	1014.7	wolkenlos	E	5	21.2	15.3	34.6	27.3	18.3	15	11.7							
Düsseldorf/Flugh.	41	1019.0	stark bew.	WNW	5	18.0	15.0	31.6	24.8	17.1	16	9.3			1969	34.5	31.07.1983	5.5	22.07.1978
Bocholt	24	1018.6	stark bew.	WSW	8	17.7	15.7	32.6	24.0	15.5	14	9.9			1947	34.0	23.07.1947	5.1	22.07.1978
Essen	161	1018.8	stark bew.	W	4	17.2	14.6	32.1	24.8	16.3	15	9.4			1935	33.0	31.07.1983	6.7	30.07.1961
Luedenscheid	392	1018.9	stark bew.	N	4	15.9	13.1	32.2	24.0	14.6	14	9.8	0.0						
Kahler Asten	859	-	wolkig	NW	26	13.4	12.5	28.2	20.7	12.8	12	10.6	13		1955	27.7	26.07.1983	3.8	26.07.1987
Bad Lippspringe	158	1018.3	bedeckt	W	11	17.1	15.3	34.5	25.6	16.5	16	9.3	0.0		1951	34.0	26.07.1983	5.3	23.07.1990
Kassel	233	1017.5	leicht bew.	N	4	19.4	14.9	33.3	26.5	18.4	17	13.1			1951	35.1	29.07.1969	6.9	22.07.1951
Göttingen	171	1017.8	leicht bew.	NW	13	18.9	15.5	34.3	25.6	16.6	15	13.0			1947	34.0	26.07.1983	3.3	27.07.1952
Leinf.-Ide	356	1017.1	leicht bew.	NW	4	18.7	16.2	32.5	26.0	17.3	16	13.0			1957	32.5	27.07.1971	3.8	27.07.1963
Braunlage	610	1015.9	leicht bew.	S	2	18.9	16.3	29.9	23.6	17.3	14	12.8			1936	30.0	21.07.1992	5.0	31.07.1981
Brocken	1153	-	leicht bew.	S	13	19.1	12.3	24.9	22.2	18.1	9	13.2			1951	24.6	29.07.1969	1.9	26.07.1987
Artern	166	1016.6	wolkenlos	still		20.5	16.4	34.7	27.6	18.7	17	12.6			1954	35.0	31.07.1971	4.3	26.07.1958
Leipzig/Flugh.	149	1016.5	wolkig	NW	21	21.4	17.7	34.3	27.9	20.6	18	11.9			1951	35.4	21.07.1992	7.3	26.07.1987
Wittenberg	106	1015.5	wolkenlos	NW	5	21.4	16.9	35.8	27.9	18.9	16	13.5			1951	35.9	21.07.1992	7.2	26.07.1958
Oschatz	152	1015.2	wolkenlos	WSW	11	20.2	15.9	35.9	25.5	15.9	14	12.0							
Dresden/Flugh.	230	1015.0	wolkenlos	SSW	4	22.0	11.8	34.0	27.3	19.0	18	11.2			1917	36.6	29.07.1947	6.9	26.07.1958
Dobberlug-Kir.	100	1015.2	wolkenlos	SW	5	18.6	15.3	35.6	25.8	14.9	12	12.4			1951	35.5	21.07.1992	4.7	29.07.1962
Cottbus	70	1015.0	leicht bew.	still		21.0	13.7	36.1	27.0	17.8	15	12.5			1951	35.6	25.07.1963	6.0	23.07.1978
Görlitz	238	1015.0	leicht bew.	ESE	5	20.6	11.6	34.1	26.5	17.6	16	12.2			1951	35.0	27.07.1983	5.3	26.07.1958
Aachen	205	1018.7	stark bew.	NNW	2	16.7	1												