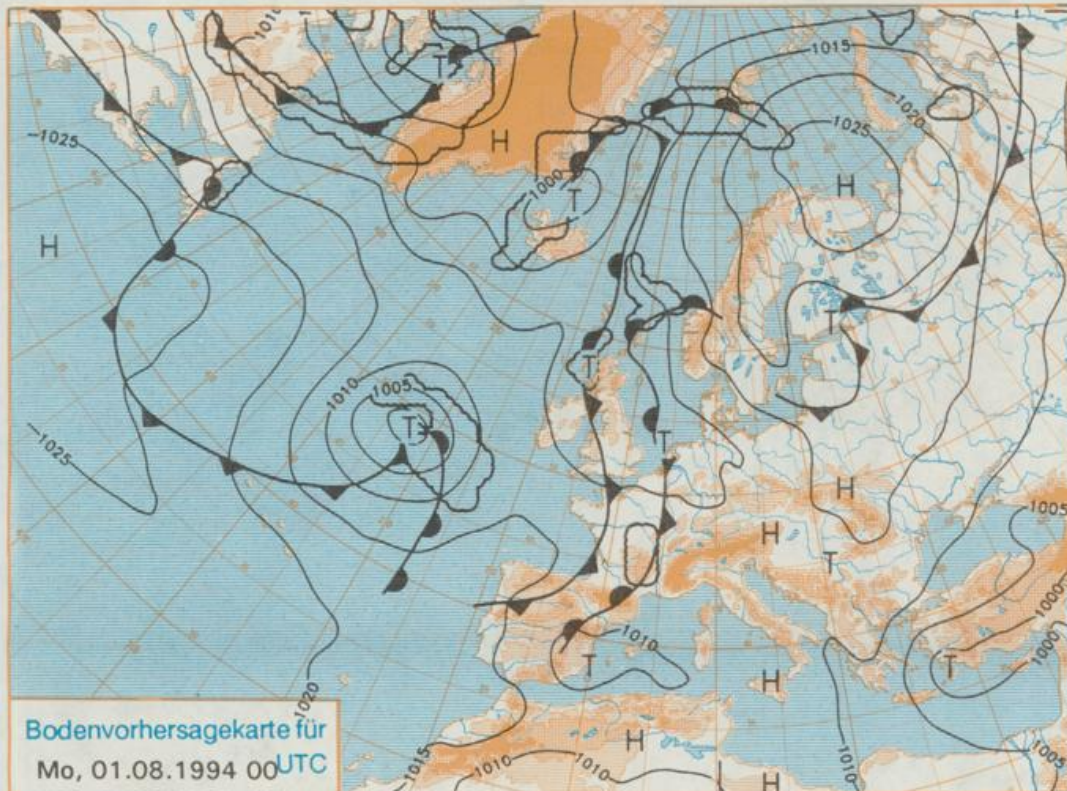


Erscheint täglich
Nur PostbezugDruck und Verlag: Deutscher Wetterdienst, Zentralamt
Frankfurter Straße 135, 63067 Offenbach am Main
Postanschrift: 63004 (Postfach), Telefon: (069) 80 62-2263
Telex: (069) 4152871, Telefax: (069) 80 62-2484
Postgirokonto Frankfurt: BLZ 500 100 60, KINr. 490 31-606Schutzgebühr monatlich DM 26,-
einschließlich Versandkosten,
Einzelpreis DM 1,20
zuzüglich Versandkosten

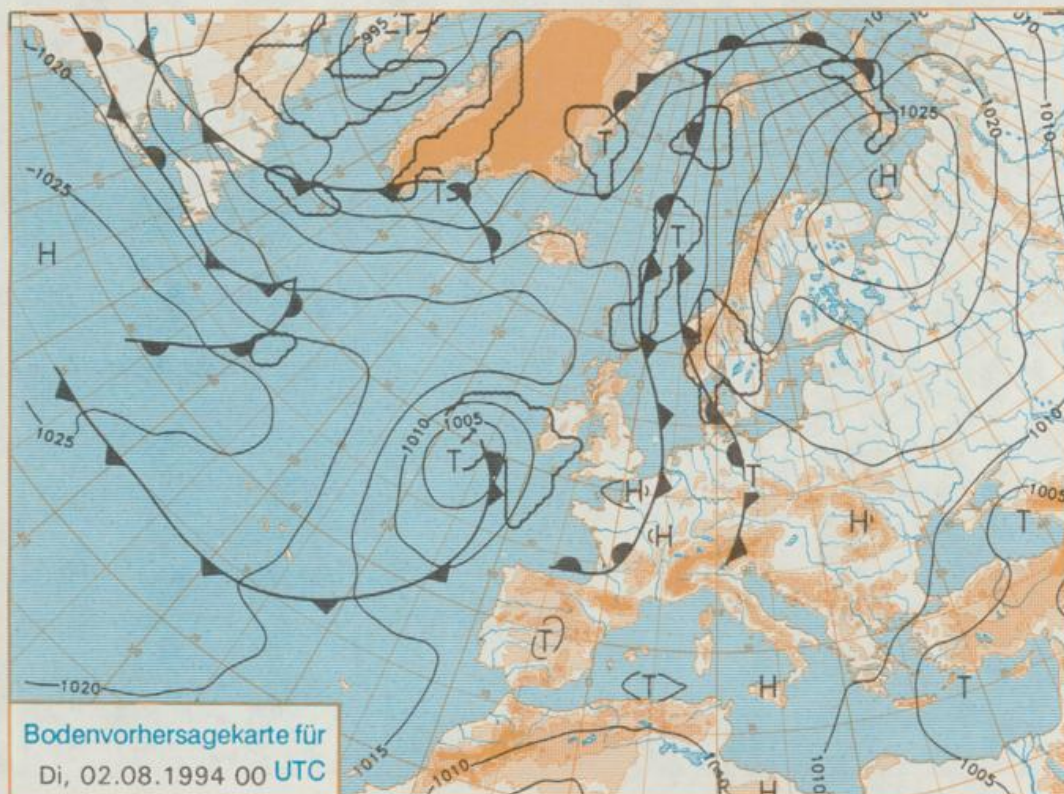
Jahrgang 1994

Samstag, den 30. Juli

Nummer 211



Stereographische Projektion 1 : 60 000 000 60°N



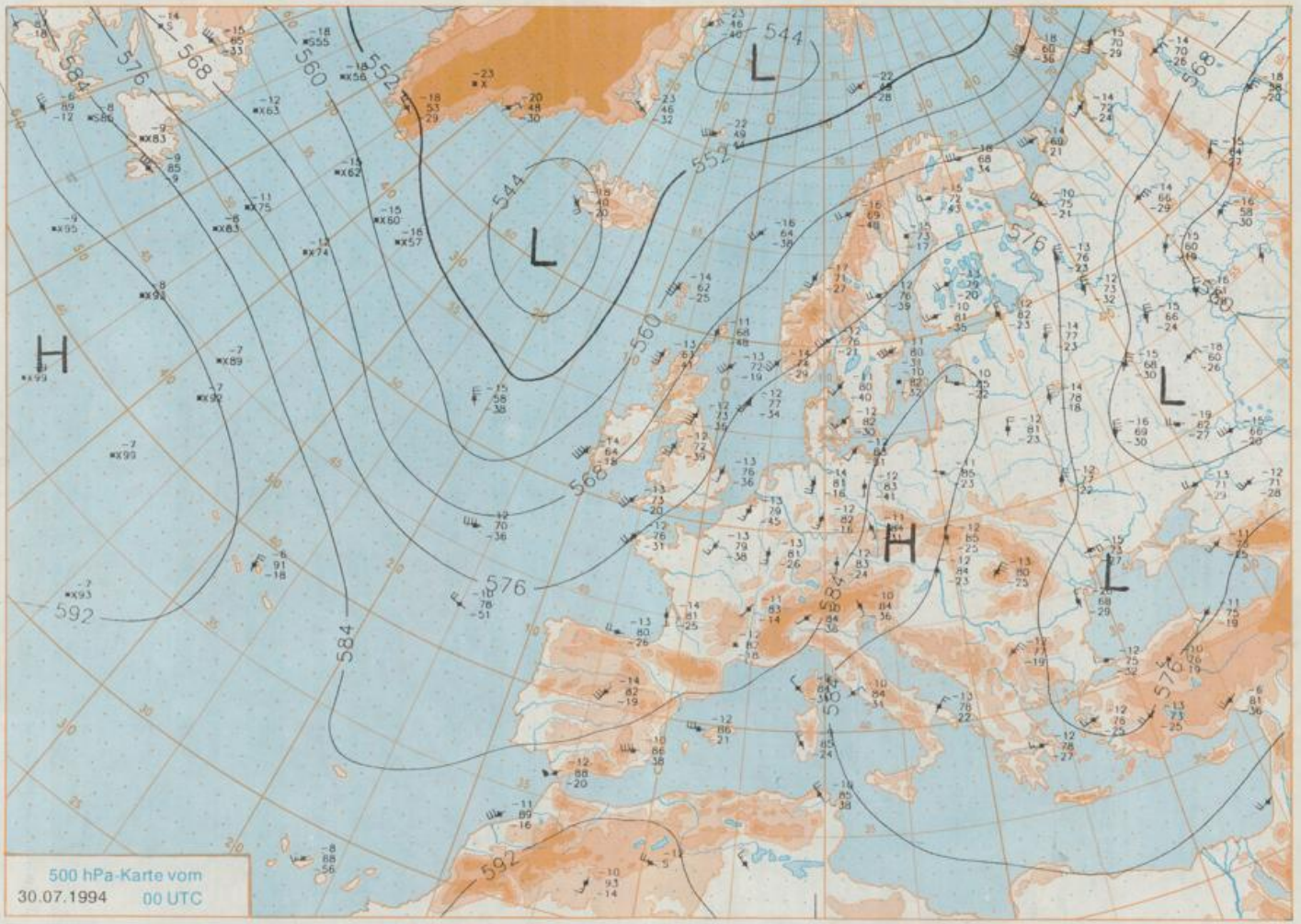
Deutschland-Vorhersage für Montag, 01.08.1994

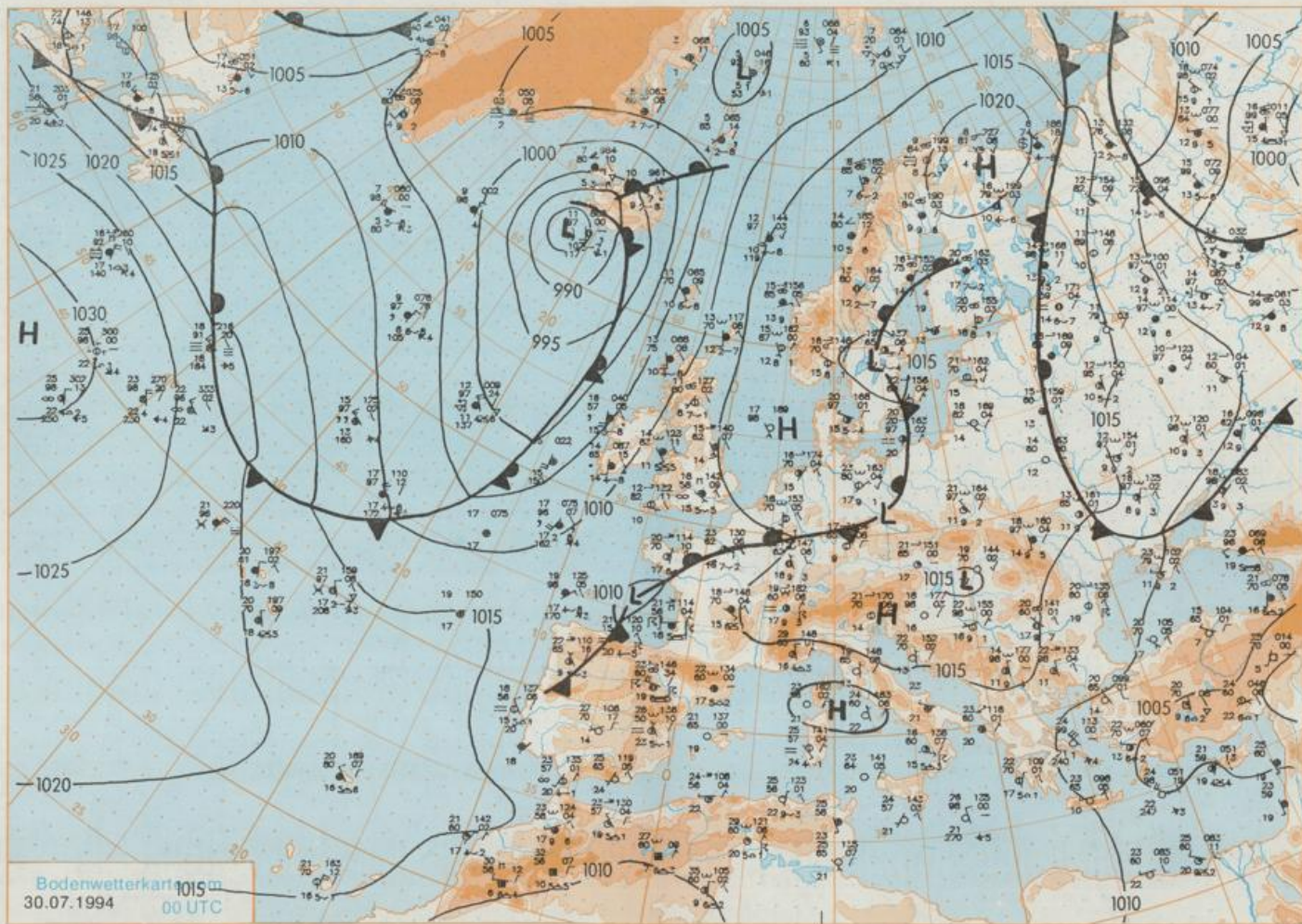
Die am Samstag 00 UTC gradientschwache Wetterlage bleibt weiterhin erhalten. Ein von Frankreich nordostwärts ziehender Randtrog und eine Tiefdruckrinne führen am Montag zumindest im Nordwesten und Westen zu einer Unterbrechung des schwülheißen Wetters. Die Intensität der zugehörigen Kaltfront soll sich bei ihrer Ostverlagerung abschwächen.

Im Westen und Nordwesten wolkig bis stark bewölkt und vor allem im Nordwesten Schauer und Gewitter. In den anderen Gebieten heiter bis wolkig und nachmittags Wärmegewitter. Tiefstwerte zwischen 18 Grad im Westen und 22 Grad C im Osten. Höchstwerte in der Westhälfte um 27, sonst 30 bis 35, in Odernähe bis 38 Grad C.

Weitere Aussichten für Dienstag, 02.08.1994

Teils wolkig, teils heiter mit einzelnen Gewittern. Im Osten nicht mehr so heiß.





Stereographische Projektion 1 : 30 000 000 60°N

Wettermeldungen von Samstag, dem 30. Juli 1994 06 UTC

Station	Bar.-höhe (m)	Luftdr. red.NN (hPa)	Wetter	Deutschland										Extremwerte der Lufttemperatur					
				Wind km/h	Temperaturen (Grad C)					Sonne Vort. Std.	RR 24h mm	Schnee höhe cm	in der Dekade vom 21.07. bis 31.07.						
					Luft 2 m	Tau-punkt	Max Vortag	Mittel	Min Nacht				Tmax Datum	Tmin Datum	Tmax Datum	Tmin Datum			
Helgoland	8	1017.1	leicht bew.	ESE	17	18.9	15.6	21.5	18.8	17.5	14	8.9			1952	24.7	26.07.1983	10.6	29.07.1954
List / Sylt	29	1017.5	leicht bew.	ENE	13	18.6	13.3	21.1	18.0	15.7	15	8.2	0.0		1937	29.5	24.07.1983	9.9	30.07.1966
Leck	13	1017.9	leicht bew.	E	5	13.8	12.1	22.4	18.2	9.9	7	9.1	0.0		1974	30.3	21.07.1992	5.2	23.07.1976
Husum	37	1017.7	leicht bew.	E	5	15.9	14.5	22.8	17.3	12.2	9	5.0	0.0						
Schleswig	48	1017.7	leicht bew.	ENE	5	16.2	14.5	24.0	18.8	13.4	11	7.5			1947	33.5	21.07.1992	6.5	21.07.1971
Kiel	31	1017.2	leicht bew.	ESE	2	20.9	17.3	25.5	20.3	14.4	13	7.9			1940	34.2	21.07.1992	5.3	21.07.1983
Arkona	42	1017.6	leicht bew.	NE	21	21.5	18.0	24.0	22.0	19.8	19	13.1			1951	27.9	26.07.1953	9.2	24.07.1973
Norderney	16	1016.5	leicht bew.	ESE	13	18.2	14.7	20.4	18.6	16.6	15	8.9			1947	33.0	29.07.1969	10.1	21.07.1979
Bremerhaven	11	1016.5	Gewitter	E	11	16.8	14.2	22.0	20.0	16.4	15	6.2	0.0		1949	32.1	29.07.1969	9.0	21.07.1971
Cuxhaven	12	1016.9	wolkig	E	18	19.8	16.8	22.3	20.0	17.9	15	8.1			1946	31.5	26.07.1983	8.4	24.07.1948
Hamburg/Flugh.	16	1016.2	Gewitter	ESE	9	19.0	16.3	26.7	22.0	17.4	14	6.6	0.1		1891	34.5	21.07.1992	4.2	21.07.1971
Lübeck	15	1017.2	wolkig	N	4	17.1	16.8	27.5	22.8	15.2	12	13.0	0.0		1890	35.5	21.07.1992	5.4	23.07.1991
Boltenhagen	17	1016.9	wolkig	ENE	21	21.1	18.3	27.0	21.9	19.8	19	12.3			1951	34.4	21.07.1992	6.7	21.07.1971
Schwerin	68	1016.7	wolkig	E	5	20.3	18.3	28.1	22.8	18.9	17	12.7	0.0		1946	34.4	21.07.1992	6.7	21.07.1971
Warnemünde	10	1017.7	leicht bew.	E	4	21.1	17.8	24.6	21.4	19.1	18	12.3			1951	35.1	21.07.1992	8.2	26.07.1958
Teterow	50	1016.7	leicht bew.	NNE	4	19.2	18.6	30.8	23.7	16.8	15	12.6			1947	35.9	21.07.1992	7.0	26.07.1952
Barth	7	1017.6	wolkenlos	still		20.3	18.2	25.7	22.1	16.4	15	12.4							
Greifswald	6	1017.2	wolkenlos	NE	11	21.6	19.0	30.0	22.7	17.2	15	12.9			1951	35.5	21.07.1992	5.8	26.07.1952
Ueckermünde	7	1017.4	leicht bew.	NE	15	22.7	20.2	30.5	24.9	22.0	19	12.5			1951	33.2	28.07.1971	5.4	26.07.1952
Emden	12	1016.3	leicht bew.	ENE	8	16.3	14.8	22.8	19.0	14.9	11	4.9	0.0		1947	33.5	29.07.1969	5.5	30.07.1962
Oldenburg	20	1016.0	wolkig	NE	8	18.0	16.0	25.0	19.1	15.8	14	3.7	0.0						
Bremen/Flugh.	5	1015.7	nach Gewitt	ENE	15	18.0	16.7	24.5	20.4	17.2	17	4.0	3		1890	34.5	21.07.1992	5.8	31.07.1965
Soi tau	78	1016.2	nach Gewitt	ENE	5	18.5	17.2	26.3	21.1	16.7	16	5.2	1		1947	35.1	21.07.1992	4.5	21.07.1963
Boizenburg	46	1016.8	Gewitter	ENE	9	18.7	18.3	27.9	22.3	17.1	17	13.0			1951	36.2	21.07.1992	6.4	21.07.1971
Lüchow	18	1016.5	Gewitter	NNE	5	19.3	17.3	28.8	23.4	18.1	18	12.1			1955	36.3	21.07.1992	4.4	21.07.1989
Seehausen/Alt. m.	23	1016.5	leicht bew.	ENE	13	20.0	17.5	30.7	24.3	17.3	16	11.6							
Marnitz	85	1016.1	leicht bew.	ENE	8	19.0	17.1	29.9	23.7	16.9	14	X							
Neuruppin	39	1016.7	leicht bew.	NNE	8	20.5	18.2	32.2	26.5	19.7	19	12.7							
Neubrandenburg	80	1016.9	wolkenlos	NE	17	19.4	18.5	32.6	24.9	17.1	16	13.1							
Angermünde	55	1016.0	leicht bew.	NNE	9	20.2	19.4	35.7	26.2	18.0	15	12.6			1951	35.6	21.07.1992	6.1	29.07.1962
Lingen	26	1014.6	leicht bew.	NNE	5	16.5	14.7	23.6	19.9	15.8	15	2.2			1951	33.7	26.07.1983	6.7	24.07.1960
Münst.-Osn./Flugh.	53	1014.8	leicht bew.	N	8	18.0	16.1	23.8	19.7	16.2	14	0.8							
Osnabrück	97	1015.3	leicht bew.	ENE	4	17.6	16.0	23.6	20.5	16.9	16	0.6			1952	33.6	26.07.1983	7.0	27.07.1963
Diepholz	43	1015.6	leicht bew.	NE	5	18.0	16.0	24.9	20.4	15.6	14	1.5			1952	33.5	26.07.1983	4.3	21.07.1971
Bad Salzuflen	139	1015.3	leicht bew.	NE	5	17.8	16.4	24.7	20.4	17.5	16	2.3			1935	33.6	24.07.1969	6.6	23.07.1936
Hannover/Flugh.	59	1015.4	leicht bew.	E	11	19.1	16.8	25.4	21.2	17.7	16	5.5	0.0		1936	34.2	27.07.1943	3.9	21.07.1963
Braunschweig	88	1015.9	leicht bew.	SE	2	18.8	17.6	26.9	22.2	17.2	15	12.0	0.0		1891	36.4	23.07.1911	6.0	25.07.1960
Gardelegen	48	1015.4	wolkig	NE	9	20.0	17.2	30.6	24.4	18.8	18	12.4							
Magdeburg	85	1015.5	leicht bew.	NNE	4	20.0	17.8	30.9	23.4	18.4	16	10.7			1947	36.2	21.07.1992	6.0	23.07.1980
Potsdam	100	1015.6	leicht bew.	NE	11	21.3	17.6	32.6	25.7	19.8	18	12.9			1893	35.9	21.07.1992	7.5	21.07.1898
Berlin-Temp.	49	1015.4	leicht bew.	NE	13	22.5	16.8	32.8	27.9	20.5	19	13.9			1876	35.3	21.07.1992	6.5	27.07.1884
Lindenberg	104	1014.9	wolkenlos	NE	8	21.0	16.4	35.2	28.1	19.6	19	11.4			1947	35.3	21.07.1992	7.5	26.07.1958
Manschnow	16	1015.3	leicht bew.	NNW	4	19.3	16.6	35.9	28.0	17.8	16	12.0							
Düsseldorf/Flugh.	41	1014.5	leicht bew.	E	2	18.3	16.7	25.7	20.9	16.5	15	7.2			1969	34.5	31.07.1983	5.5	22.07.1978
Bocholt	24	1014.6	leicht bew.	ENE	8	18.1	16.3	24.2	20.0	16.1	15	2.1			1947	34.0	23.07.1947	5.1	22.07.1978
Essen	161	1014.5	leicht bew.	ENE	4	19.1	16.1	25.0	20.5	17.7	16	4.7	0.0		1935	33.0	31.07.1983	6.7	30.07.1961
Luedenscheid	392	1015.1	leicht bew.	E	4	17.4	15.8	23.7	19.0	15.9	13	6.8	0.0						
Kahler Asten	859	-	leicht bew.	SSE	13	18.0	15.5	20.2	16.0	15.3	11	4.5	0.1		1955	27.7	26.07.1983	3.8	26.07.1987
Bad Lippspringe	158	1014.3	leicht bew.	still		18.7	16.7	24.8	19.7	16.9	15	3.7			1951	34.0	26.07.1983	5.3	23.07.1990
Kassel	233	1015.3	leicht bew.	N	2	19.0	16.0	25.7	22.3	18.2	16	9.4			1951	35.1	29.07.1969	6.9	22.07.1951
Göttingen	171	1015.4	leicht bew.	S	4	16.9	15.0	27.7	22.8	14.2	13	11.6			1947	34.0	26.07.1983	3.3	27.07.1952
Leinefelde	356	1015.0	leicht bew.	still		17.6	15.5	27.8	21.4	15.3	13	9.7			1957	32.5	27.07.1971	3.8	27.07.1963
Braunlage	610	1015.1	leicht bew.	E	4	17.7	14.8	27.2	21.5	16.6	13	0.4	0.0		1936	30.0	21.07.1992	5.0	31.07.1981
Brocken	1153	-	leicht bew.	SSE	30	19.7	12.9	22.1	18.4	16.1	13	11.0			1951	24.6	29.07.1969	1.9	26.07.1987
Artern	166	1015.3	leicht bew.	still		19.5	15.7	31.7	24.4	18.2	17	7.7			1954	35.0	31.07.1971	4.3	26.07.1958
Leipzig/Flugh.	149	1015.0	wolkig	N	5	19.8	16.7	30.9	25.5	18.7	18	8.5	0.0		1951	35.4	21.07.1992	7.3	26.07.1987
Wittenberg	106	1015.2	stark bew.	NE	8	21.2	16.2	33.9	26.4	19.8	17	13.0			1951	35.9	21.07.1992	7.2	26.07.1958
Oschatz	152	1014.3	wolkig	NNW	4	20.0	17.0	34.7	26.8	17.7	16	11.9							
Dresden/Flugh.	230	1014.4	wolkig	SW	4	21.2	15.1	34.8	27.4	19.5	18	13.3			1917	36.6	29.07.1947	6.9	26.07.1958
Doberlug-Kir.	100	1014.9	leicht bew.	NE	4	19.0	18.0	34.1	25.3	17.0	13	11.2			1951	35.5	21.07.1992	4.7	29.07.1962
Cottbus	70	1015.0	leicht bew.	still		19.6	16.2	36.8	27.5	16.4	14	12.5			1951	35.6	25.07.1963	6.0	23.07.1978
Görlitz	238	1014.7	wolkenlos	ESE	4	20.2	13.1	34.7	26.4	17.7	16	10.8			1951	35.0	27.07.1983	5.3	26.07.1958
Aachen	205	1013.7	wolkig	S	8	19.9	16.0	26.5	21.2	18.1	17	8.6			1891	37.0	28.07.1911	6.4	22.07.1