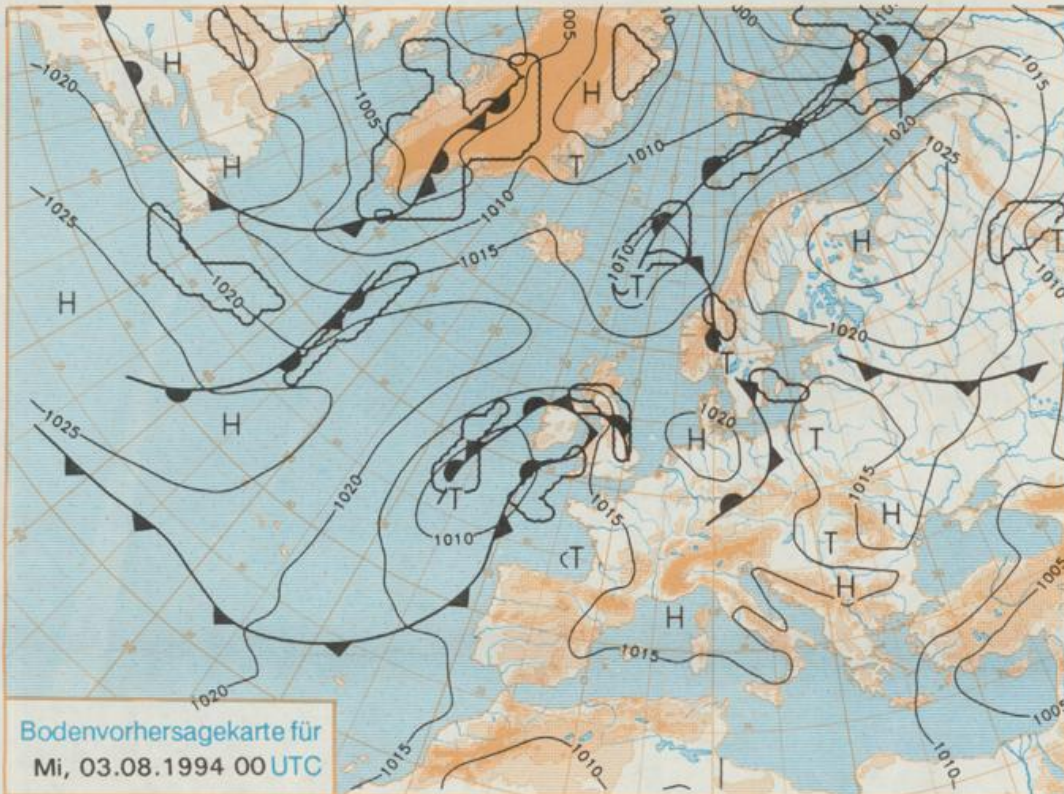


Erscheint täglich
Nur PostbezugDruck und Verlag: Deutscher Wetterdienst, Zentralamt
Frankfurter Straße 135, 63067 Offenbach am Main
Postanschrift: 63004 (Postfach), Telefon: (069) 80 62-2283
Telefax: (069) 4152871, Telefax: (069) 80 62-2484
Postgirokonto Frankfurt: BLZ 500 100 60, KtNr. 490 31-606Schutzgebühr monatlich DM 26,-
einschließlich Versandkosten,
Einzelpreis DM 1,20
zuzüglich Versandkosten

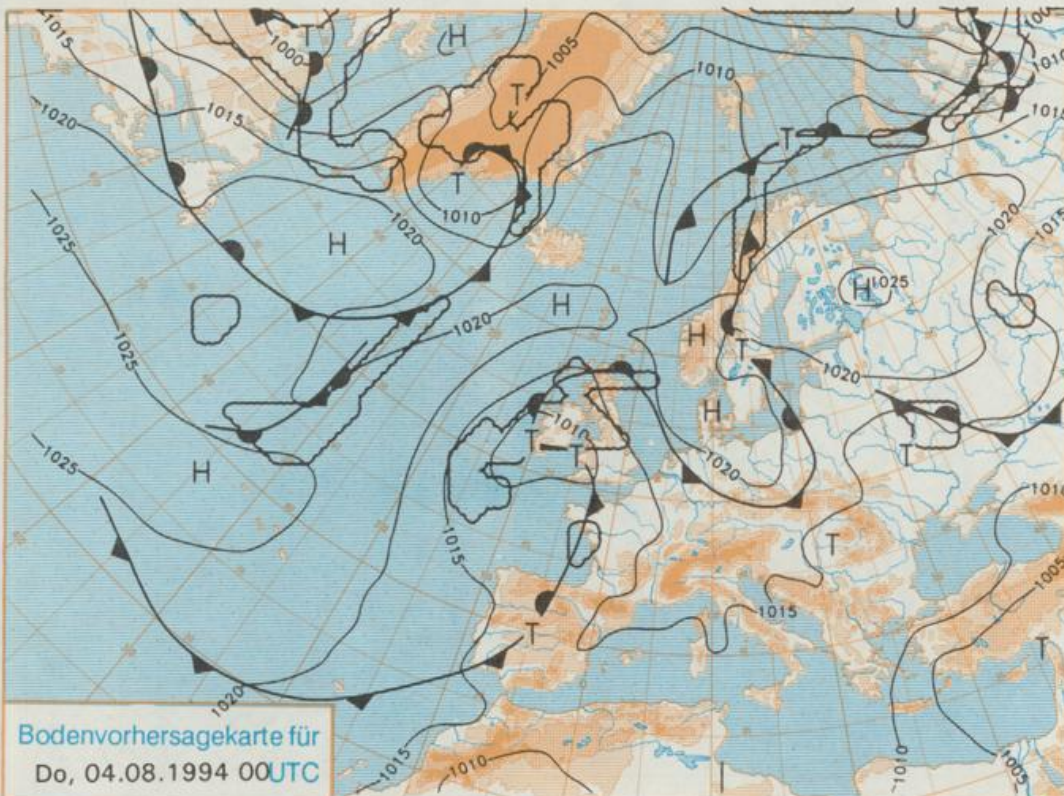
Jahrgang 1994

Montag, den 01. August

Nummer 213



Stereographische Projektion 1 : 60 000 000 60°N



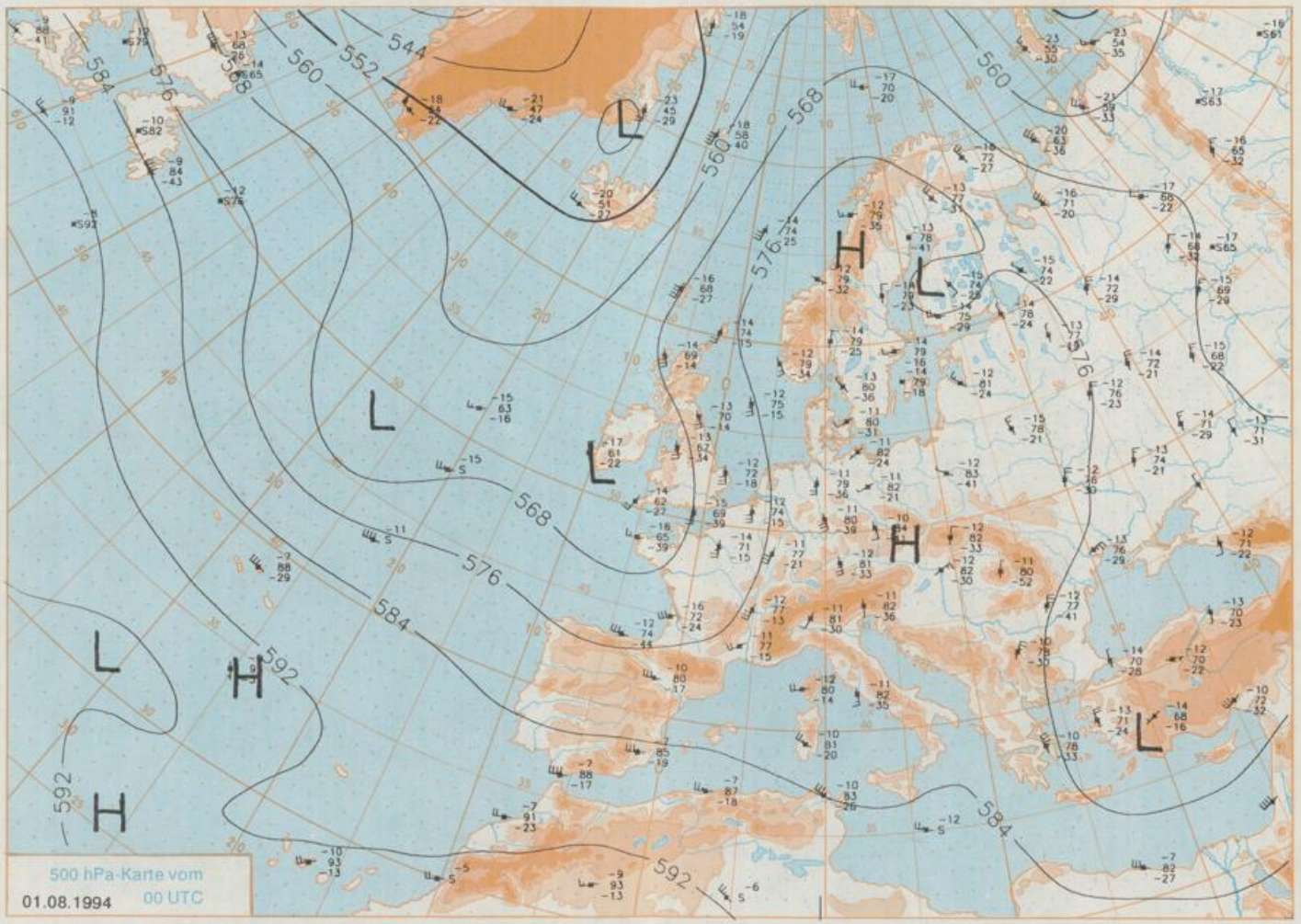
Deutschland-Vorhersage für Mittwoch, 03.08.1994

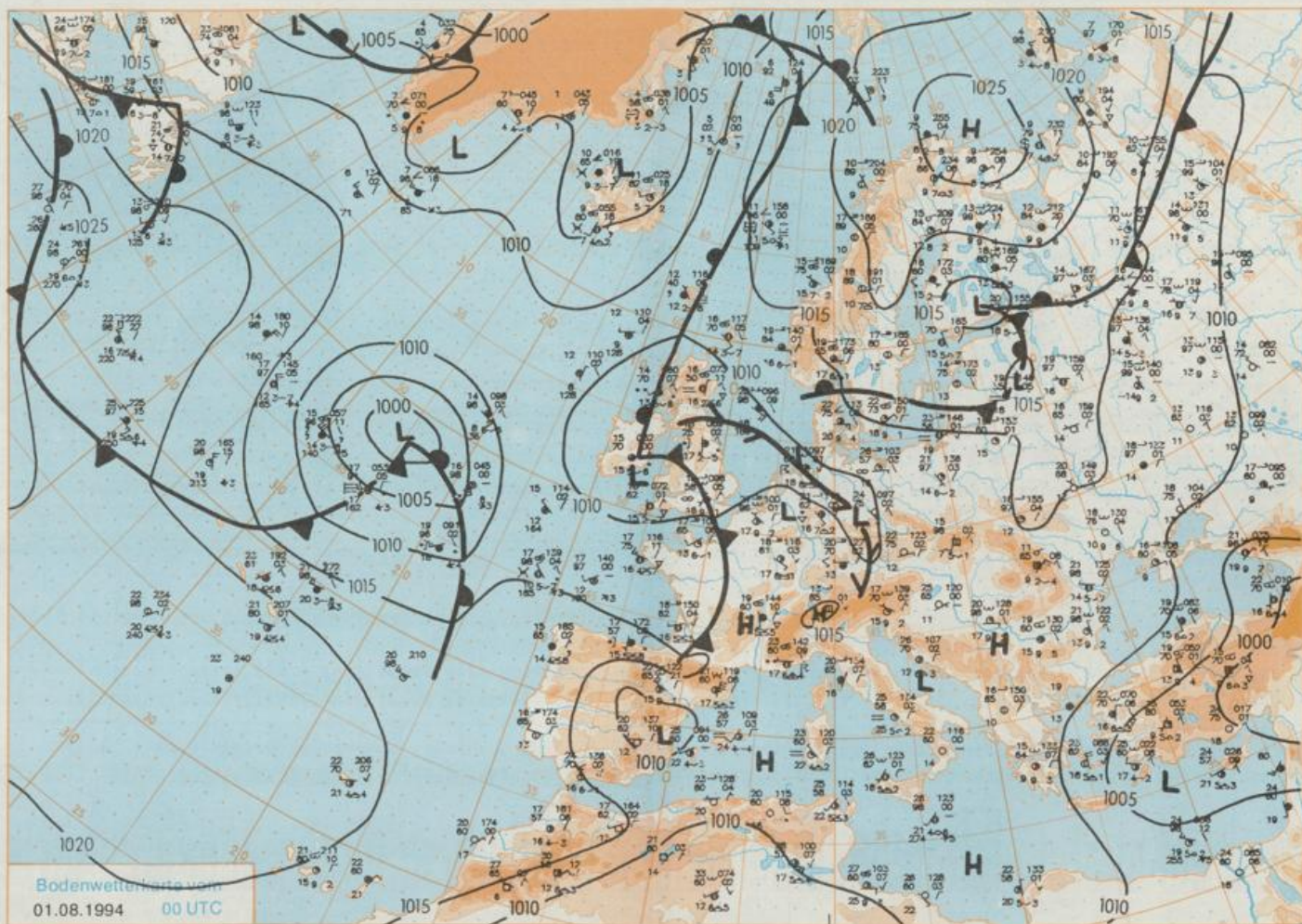
Eine Kaltfront, die sich am Montag 00 UTC über Frankreich erstreckte, kommt ostwärts voran und hat am Mittwoch bereits Deutschland überquert. Zwar fließt auf ihrer Rückseite vorübergehend etwas kühlere Luft von Westen ein, doch sorgt ein sich rasch über Norddeutschland aufbauendes Hoch wieder für die Erwärmung der Luftmasse.

Im Nordosten und Osten anfangs noch Durchzug von Wolkenfeldern, sonst überwiegend heiter und trocken. In den Nachmittags- und Abendstunden vor allem am Alpenrand aufkommende Quellbewölkung und einzelne Wärmegewitter. Frühtemperaturen zwischen 13 und 18 Grad C. Tageshöchstwerte 28 bis 31 Grad C. Von Gewitterböen abgesehen schwacher, tagsüber etwas auflebender Wind aus unterschiedlichen Richtungen.

Weitere Aussichten für Donnerstag, 04.08.1994

Meist sonnig, trocken und heiß.





Stereographische Projektion 1 : 30 000 000 60°N

Wettermeldungen von Montag, dem 1. August 1994 06 UTC

Deutschland

Station	Bar.-höhe (m)	Luftdr. red.NN (hPa)	Wetter	Wind km/h	Temperaturen (Grad C)					Sonne Vort. Std.	RR 24h mm	Schnee höhe cm	Extremwerte der Lufttemperatur in der Dekade vom 1.08. bis 10.08.						
					Luft 2 m	Tau-punkt	Max Vortag	Mittel Min	Nach 2 m				5 cm	seit	Tmax Datum	Tmin Datum	Datum		
																		1994	1994
Helgoland	8	1010.1	leicht bew.	NNE	17	20.2	18.5	26.6	23.3	19.5	19	12.5			1952	28.1	10.08.1975	11.0	2.08.1964
List / Sylt	29	1010.3	leicht bew.	N	17	23.1	19.8	31.2	25.5	21.7	21	13.4			1937	32.5	10.08.1975	9.8	7.08.1987
Leck	13	1011.0	stark bew.	E	13	22.0	20.1	31.8	25.3	20.4	20	13.4			1974	33.9	10.08.1975	5.1	3.08.1981
Husum	37	1010.4	wolkig	NE	11	21.8	21.8	31.7	25.3	21.0	15	12.3							
Schleswig	48	1010.7	stark bew.	ENE	11	21.9	20.7	30.6	25.0	21.2	21	13.6			1947	32.3	1.08.1948	6.4	10.08.1965
Kiel	31	1010.3	wolkenlos	NE	2	22.3	20.1	31.1	25.1	21.0	20	12.8			1940	35.0	9.08.1992	6.3	2.08.1981
Arkona	42	1011.2	leicht bew.	ENE	17	21.9	19.8	26.3	22.7	20.1	19	9.0			1951	31.1	1.08.1983	8.5	7.08.1987
Norderney	16	1010.4	wolkenlos	SSW	5	21.3	18.8	31.6	25.6	18.3	18	10.9	19		1947	32.4	9.08.1992	9.6	7.08.1987
Bremerhaven	11	1009.8	wolkig	NE	8	22.7	17.9	33.3	28.6	21.7	18	13.3			1949	35.8	9.08.1992	8.5	9.08.1962
Cuxhaven	12	1009.8	leicht bew.	NE	13	23.7	20.4	31.0	26.5	22.3	17	13.7			1946	36.3	9.08.1992	8.5	5.08.1962
Hamburg/Flugh.	16	1009.6	wolkig	ESE	2	23.9	19.9	33.6	27.2	21.9	19	11.7			1891	37.3	9.08.1992	5.3	10.08.1965
Lübeck	15	1010.0	leicht bew.	still		20.8	20.1	33.3	26.5	18.8	15	12.4			1890	38.0	9.08.1992	6.1	7.08.1990
Boltenhagen	17	1010.1	wolkenlos	E	8	22.4	21.0	25.8	23.0	21.4	20	12.2			1951	36.6	9.08.1992	5.9	10.08.1965
Schwerin	68	1009.8	wolkenlos	WSW	4	22.6	20.8	31.7	25.6	21.2	18	10.2			1946	36.9	9.08.1992	4.9	7.08.1987
Warnemünde	10	1010.4	wolkenlos	still		20.6	20.0	27.2	23.9	19.0	18	10.6			1951	36.9	9.08.1992	7.1	7.08.1987
Teterow	50	1009.5	Nebel	still		19.3	19.2	32.6	24.9	18.5	17	7.0			1947	38.7	9.08.1992	6.7	7.08.1987
Barth	7	1010.3	wolkenlos	ENE	8	22.4	20.4	30.8	24.9	18.7	17	9.6							
Greifswald	6	1010.1	leicht bew.	E	5	21.9	17.6	29.3	24.5	17.9	15	8.1			1951	36.2	10.08.1992	6.5	2.08.1976
Uckermark	7	1010.7	leicht bew.	SSE	13	24.9	13.3	28.5	24.4	22.5	18	8.7			1951	35.8	4.08.1963	6.5	1.08.1965
Emden	12	1010.4	leicht bew.	WSW	13	20.8	19.1	32.9	25.8	19.7	16	12.2	7		1947	33.1	4.08.1990	4.4	10.08.1965
Oldenburg	20	1009.7	wolkig	NE	8	21.6	19.5	35.6	26.9	19.7	18	13.2							
Bremen/Flugh.	5	1009.7	wolkig	still		20.1	18.1	33.8	27.0	17.3	16	12.5			1890	37.6	9.08.1992	4.7	7.08.1987
Sozial	78	1009.8	leicht bew.	SW	4	21.4	17.3	34.8	25.4	18.2	18	11.4			1947	38.0	9.08.1992	5.6	10.08.1956
Boizenburg	46	1010.1	wolkenlos	still		21.4	20.9	33.7	26.9	20.0	19	11.1			1951	37.3	9.08.1992	6.4	10.08.1965
Lüchow	18	1009.9	leicht bew.	SW	2	20.8	19.0	34.3	25.9	17.5	16	9.6							
Seehausen/Altm.	23	1010.1	wolkenlos	still		21.4	20.2	33.9	25.2	18.4	18	10.1			1955	37.6	9.08.1992	5.2	5.08.1957
Marnitz	85	1009.4	wolkenlos	still		21.3	20.1	32.1	25.0	18.9	16	X							
Neuruppin	39	1010.0	wolkenlos	NNE	4	21.2	19.5	34.9	27.3	19.2	17	12.5							
Neubrandenburg	80	1010.0	leicht bew.	E	4	21.8	20.3	36.9	27.0	18.4	17	10.4							
Angermünde	55	1010.4	leicht bew.	ESE	8	21.8	15.6	36.7	28.1	19.5	16	9.9			1951	37.6	9.08.1992	6.0	7.08.1987
Lingen	26	1009.6	leicht bew.	W	4	19.2	17.2	31.9	26.5	18.9	18	11.4	0.0		1951	33.8	4.08.1990	6.5	8.08.1953
Münst.-Osn./Flugh.	53	1010.3	leicht bew.	ESE	4	20.1	17.2	34.0	26.8	18.4	16	12.2							
Osnabrück	97	1010.7	wolkig	SSE	4	19.9	17.9	33.3	24.1	18.7	17	12.3	7		1952	35.3	4.08.1990	7.1	9.08.1965
Diepholz	43	1010.1	wolkig	S	5	19.2	17.0	34.0	26.8	18.6	19	13.4			1952	35.8	9.08.1992	4.5	9.08.1953
Bad Salzuflen	139	1011.5	Gewitter	SSE	13	20.8	16.3	33.5	25.1	19.7	18	12.0	0.7		1935	36.5	9.08.1992	5.1	4.08.1935
Hannover/Flugh.	59	1010.1	leicht bew.	S	4	22.7	16.7	34.3	25.9	18.8	16	11.1			1936	37.4	9.08.1992	5.6	2.08.1947
Braunschweig	88	1010.0	leicht bew.	SW	2	22.5	16.0	34.5	26.6	20.3	17	11.5			1891	38.2	9.08.1992	5.9	3.08.1902
Gardelegen	48	1009.7	wolkenlos	W	5	21.8	17.6	34.7	26.0	18.2	17	11.0							
Magdeburg	85	1009.7	wolkenlos	NW	5	23.7	16.2	35.5	26.3	20.2	17	12.3			1947	37.9	9.08.1992	4.5	7.08.1987
Potsdam	100	1010.0	leicht bew.	SSE	15	22.1	16.4	36.7	28.0	21.0	18	10.2			1893	38.6	9.08.1992	5.4	7.08.1987
Berlin-Temp.	49	1010.0	wolkenlos	ESE	5	24.4	14.8	36.8	29.5	21.9	16	11.4			1876	37.1	9.08.1992	6.8	6.08.1886
Lindenberg	104	1010.0	wolkenlos	SE	9	24.0	11.9	37.4	28.7	22.7	20	13.0			1947	38.5	9.08.1992	5.6	7.08.1987
Manschnow	16	1010.6	wolkenlos	E	13	23.2	12.9	37.1	28.2	20.1	15	11.3							
Düsseldorf/Flugh.	41	1010.5	leicht bew.	SSW	2	20.6	18.9	33.2	26.2	18.7	17	8.1	0.2		1969	35.8	3.08.1986	7.3	6.08.1987
Bocholt	24	1010.7	leicht bew.	ENE	5	18.0	17.2	34.0	27.1	16.6	15	10.2	0.0		1947	35.5	4.08.1990	6.3	8.08.1953
Essen	161	1010.4	leicht bew.	SSE	8	20.8	17.1	33.0	27.1	19.5	17	8.9			1935	34.3	4.08.1990	6.8	6.08.1987
Luedenscheid	392	1011.3	wolkig	still		18.5	14.8	30.4	26.0	18.2	15	11.0							
Kahler Asten	859	-	stark bew.	ESE	8	18.6	14.5	27.0	21.8	17.4	13	13.4	0.0		1955	30.2	9.08.1992	3.4	1.08.1965
Bad Lippspringe	158	1010.4	nach Gewitt	ENE	4	21.6	16.2	33.9	25.4	20.2	16	9.5	0.1		1951	36.2	9.08.1992	4.8	7.08.1987
Kassel	233	1011.2	nach Gewitt	SSW	4	18.9	18.0	32.5	25.8	18.9	18	14.1	4		1951	35.2	3.08.1963	4.4	7.08.1987
Göttingen	171	1011.2	wolkig	E	4	22.1	16.6	34.3	24.4	17.1	16	12.3			1947	37.9	9.08.1992	3.6	9.08.1953
Leinefelde	356	1011.0	wolkig	WSW	9	22.4	14.4	32.6	25.6	17.8	15	11.6			1957	34.7	9.08.1992	3.9	7.08.1987
Braunlage	610	1010.1	leicht bew.	WNW	5	21.7	14.8	30.6	23.2	19.7	16	11.4			1936	32.8	9.08.1992	3.6	7.08.1987
Brocken	1153	-	leicht bew.	WNW	9	22.5	10.1	26.0	22.5	18.4	11	9.7			1951	27.9	9.08.1992	1.0	6.08.1987
Artern	166	1010.5	leicht bew.	W	5	21.4	16.0	34.3	26.9	18.7	17	12.1			1954	37.4	9.08.1992	4.2	7.08.1987
Leipzig/Flugh.	149	1010.0	wolkenlos	W	9	22.6	15.7	34.7	28.6	18.9	18	11.6			1951	37.0	9.08.1992	6.1	7.08.1987
Wittenberg	106	1009.9	wolkenlos	still		20.8	15.3	37.0	28.4	20.0	17	12.1			1951	38.5	9.08.1992	5.8	7.08.1987
Oschatz	152	1009.7	wolkenlos	S	9	20.9	14.1	36.3	26.8	16.6	14	12.1							
Dresden/Flugh.	230	1010.1	wolkenlos	S	11	23.8	13.1	36.2	29.2	22.5	19	13.3			1917	36.2	9.08.1992	6.8	7.08.1987
Doblerug-Kir.	100	1010.1	wolkenlos	SSW	9	20.8	15.7	36.6	26.4	16.3	13	12.8			1951	38.5	9.08.1992	5.0	7.08.1987
Cottbus	70	1010.4	wolkenlos	SE	8	24.6	13.2	38.0	27.0	20.5	16	11.8			1951	38.4	9.08.1992	5.8	7.08.1987
Görlitz	238	1010.5	wolkenlos	SE	4	23.8	13.1	35.9	28.4	21.1	18	13.3			1951	35.2	9.08.1992	4.3	7.08.1987
Aachen	205	1010.5	wolkig	SSW	11	19.2	17.4	32.2	26.6	17.9	16	10.1	1		1891	35.4	10.08.1911	7.3	3.08.1908
Nürnberg	629	1012.0	wolkig	WSW	9	16.7	14.8	27.8	22.8	16.3	14	9.1	0.3		1947	32.0	8.08.1992	5.0	6.08.1987
Köln-Bonn/Flugh.	100	1011.1	leicht bew.	ESE	5	19.7	17.0	33.1	26.4	17.6	16	10.2			1958	36.4	4.08.1990	5.0	6.08.1987
Bendorf	129	1012.0	leicht bew.	WNW	11	19.4	17.6	31.4	24.2	17.8	17	8.9	0.0		1951	35.0	9.08.1992	7.0	6.08.1967
Bad Marienberg	555	1011.0	leicht bew.	ESE	5	19.5	15.9	28.1	22.0	17.6	15	11.7			1963	32.0	4.08.1990	5.4	7.08.1987
Gießen	195	1011.5	leicht bew.	WSW	4	20.1	16.7	32.2	25.9	20.1	19	12.8			1939	35.4	9.08.1992	5.0	1.08.1965
Bad Hersfeld	225	1011.3	stark bew.	WNW	8	19.3	18.4	33.1	25.8	19.1	18	12.3	3		1949	36.0	9.08.1992	4.2	5.08.1949
Wasserkuppe	925	-	stark bew.	S	21	19.0	11.6	27.6	22.4	17.3	15	13.0	0.2		1936	31.3	9.08.1992	3.4	6.08.1987
Meiningen	453	1011.4	wolkig	W	5	20.4	15.0	31.3	25.3										