

Wetterkarte

ISSN 0936-5818

D 7311 A

Amtsblatt des Deutschen Wetterdienstes

Erscheint täglich
Nur Postbezug

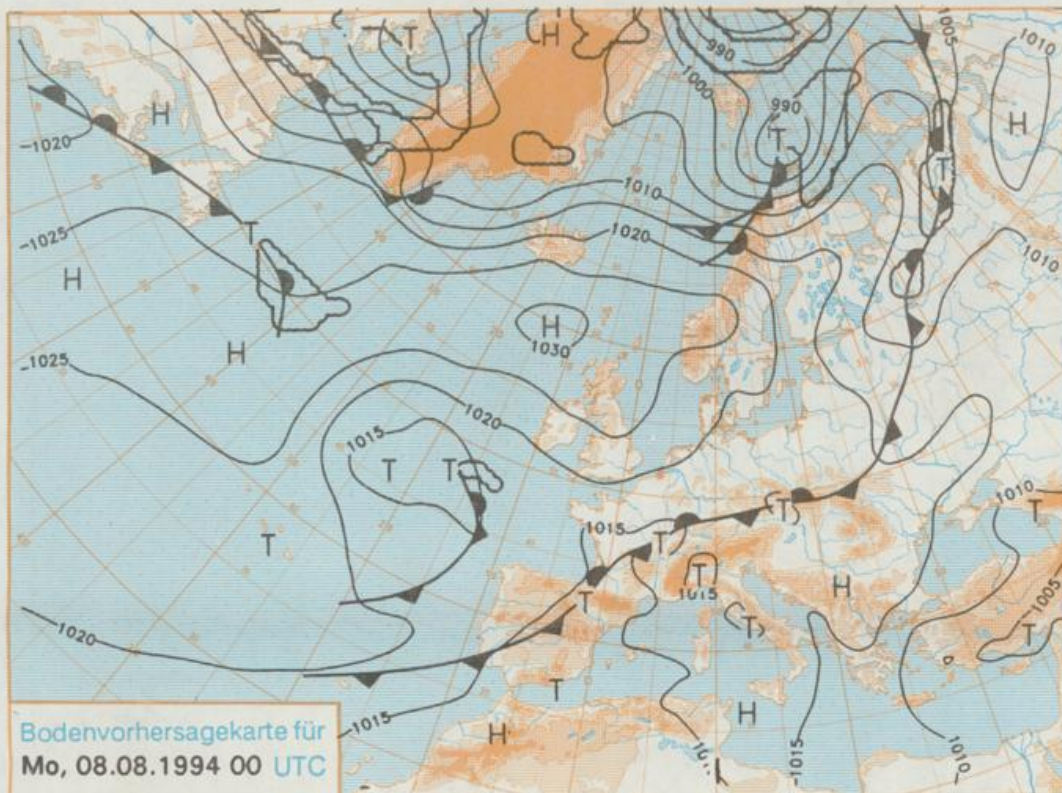
Druck und Verlag: Deutscher Wetterdienst, Zentralamt
Frankfurter Straße 135, 63067 Offenbach am Main
Postanschrift: 63004 (Postfach), Telefon: (069) 80 62-2283
Telefax: (069) 4152871, Telefax: (069) 80 62-2484
Postgirokonto Frankfurt: BLZ 500 100 60, KtNr. 490 31-806

Schutzgebühr monatlich DM 26,-
einschließlich Versandkosten,
Einzelpreis DM 1,20
zuzüglich Versandkosten

Jahrgang 1994

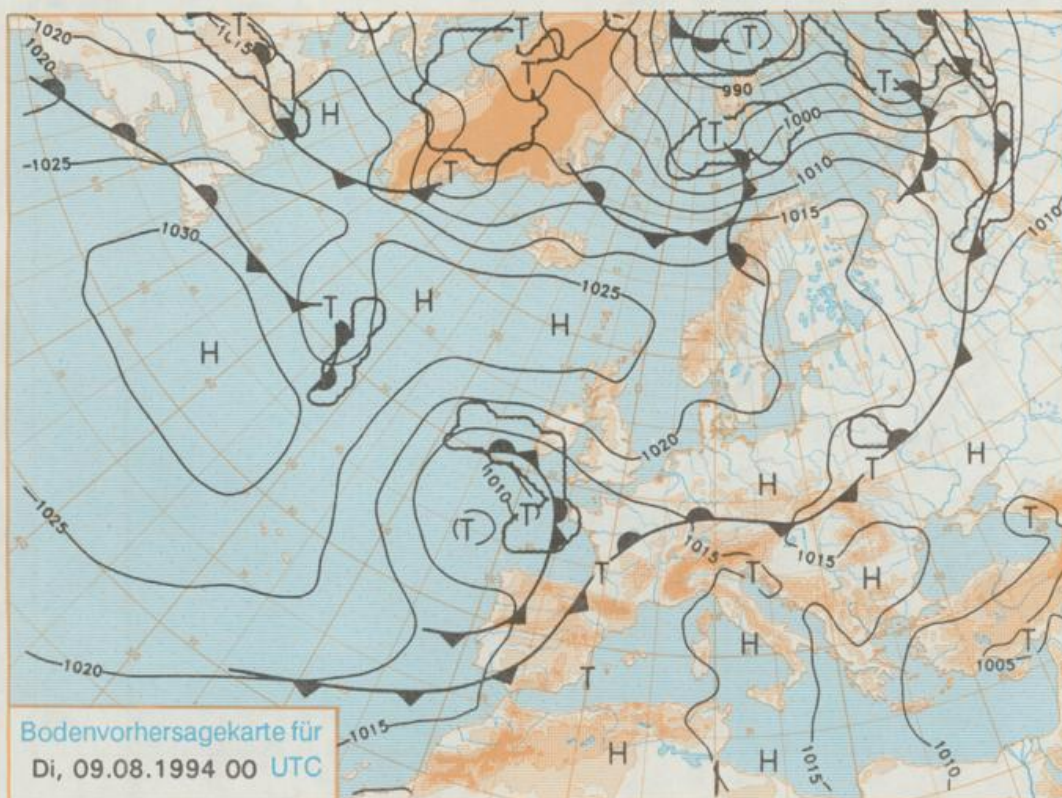
Samstag, den 06. August

Nummer 218



Bodenvorhersagekarte für
Mo, 08.08.1994 00 UTC

Stereographische Projektion 1 : 60 000 000 60°N



Bodenvorhersagekarte für
Di, 09.08.1994 00 UTC

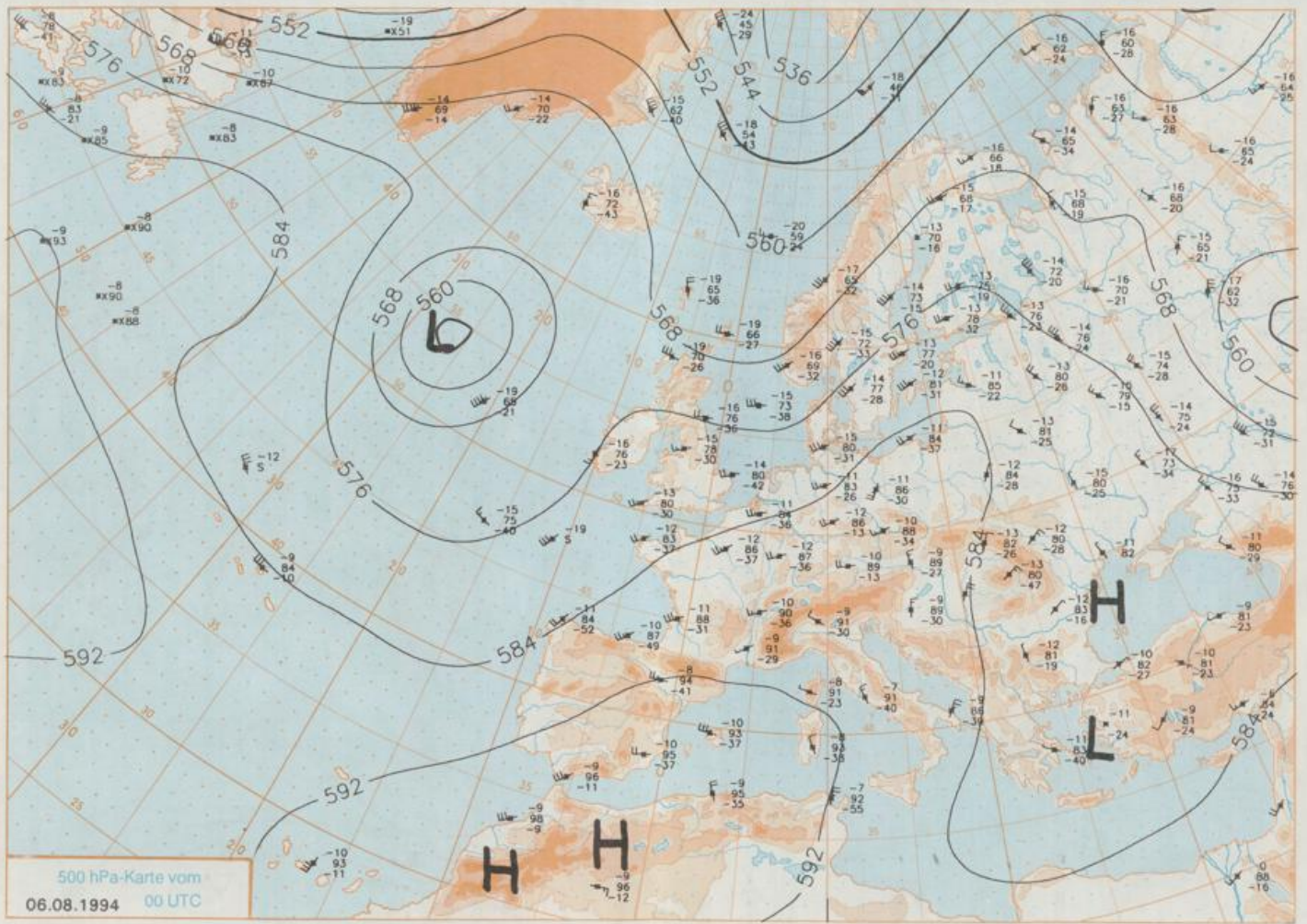
Deutschland-Vorhersage für Montag, 08.08.1994

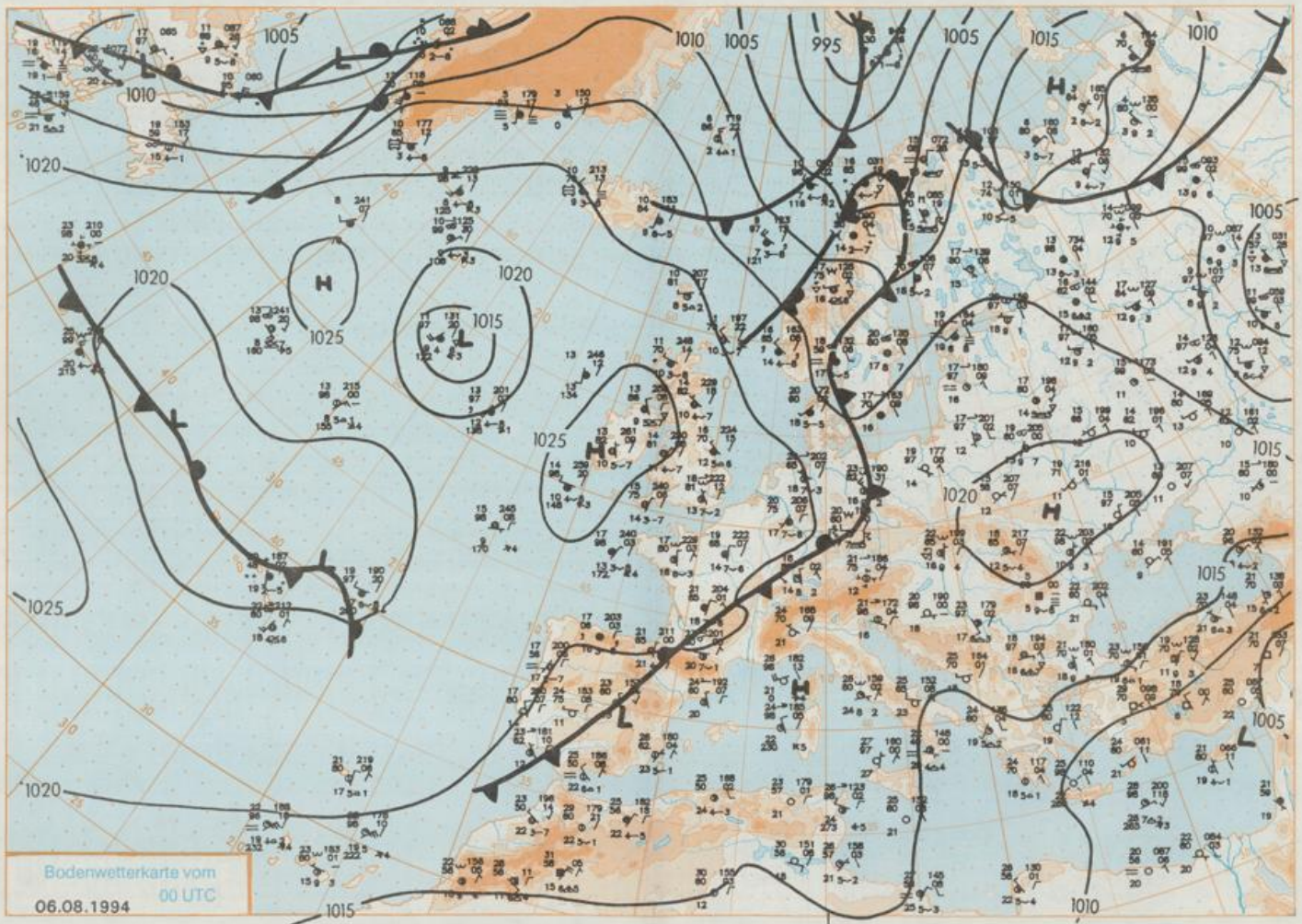
Der am Samstag 00 UTC über dem Osten und Süden Deutschlands angelangte Tiefausläufer verlagert sich in seinem nördlichen Teil ostwärts, bleibt jedoch über Süddeutschland nahezu ortsfest und beeinflusst am Montag vor allem noch das Alpenvorland und das südöstliche Deutschland. Im übrigen Vorhersagegebiet setzt sich wieder Hochdruckeinfluß durch. Dabei fließt an der Ostseite des Hochs bei den Britischen Inseln von Norden nicht mehr so warme Meeresluft in das nördliche Deutschland.

In Alpennähe, in Bayern und Sachsen noch einzelne Schauer und Gewitter. Sonst teils sonnig, teils wolkig und meist trocken. Tiefsttemperaturen 14 bis 19 Grad C, Höchstwerte im Norden 22 bis 25, im Süden 27 bis 30 Grad C. Meist schwachwindig.

Weitere Aussichten für Dienstag, 09.08.1994

Überwiegend sonnig und trocken. Wieder wärmer mit Höchsttemperaturen um 25 Grad im Norden und über 30 Grad C im Süden.





Wettermeldungen von Samstag, dem 6. August 1994 06 UTC

Station	Bar.-höhe (m)	Luftdr. red.NN (hPa)	Wetter	Wind km/h	Deutschland					Sonne Vort. Std.	RR 24h mm	Schnee höhe cm	Extremwerte der Lufttemperatur in der Dekade vom 1.08. bis 10.08.					
					Temperaturen (Grad C)		Nacht 2 m	Max Vortag	Mittel 2 m				Min 5 cm	Tmax Datum	Tmin Datum			
					Luft 2 m	Tau-unkt												
Helgoland	8	1020.2	leicht bew.	NW	28	19.2	15.4	24.5	21.3	18.9	18	8.1	0.0	1952	28.1	10.08.1975	11.0	2.08.1964
List / Sylt	29	1018.7	leicht bew.	WNW	28	19.5	14.7	26.5	22.4	19.1	18	8.8	0.1	1937	32.5	10.08.1975	9.8	7.08.1987
Leck	13	1019.2	leicht bew.	WNW	15	18.8	14.6	29.2	23.3	18.0	17	8.8	0.2	1974	33.9	10.08.1975	5.1	3.08.1981
Husum	37	1019.3	leicht bew.	WNW	15	19.4	15.9	30.4	23.4	18.6	17	10.5	0.0					
Schleswig	48	1019.3	leicht bew.	WNW	18	19.2	17.0	31.9	24.6	18.4	18	9.7	0.0	1947	32.3	1.08.1948	6.4	10.08.1965
Kiel	31	1018.5	leicht bew.	WNW	11	19.9	17.2	34.7	25.8	19.4	19	11.0	0.0	1940	35.0	9.08.1992	6.3	2.08.1981
Arkona	42	1016.7	bedeckt	WNW	21	21.1	19.8	25.6	23.2	20.1	20	13.7	0.1	1951	31.1	1.08.1983	8.5	7.08.1987
Norderney	16	1021.0	leicht bew.	NNW	26	19.7	15.7	25.3	22.2	19.5	19	8.5	0.0	1947	32.4	9.08.1992	9.6	7.08.1987
Bremerhaven	11	1020.1	leicht bew.	NW	24	20.3	17.7	30.0	23.3	20.1	19	11.4		1949	35.8	9.08.1992	8.5	9.08.1962
Cuxhaven	12	1020.1	leicht bew.	NW	24	20.2	15.2	29.3	23.7	19.9	18	11.7	0.0	1946	36.3	9.08.1992	8.5	5.08.1962
Hamburg/Flugh.	16	1019.4	leicht bew.	WNW	11	20.5	17.9	34.5	25.7	19.5	18	9.8	0.3	1891	37.3	9.08.1992	5.3	10.08.1965
Lübeck	15	1019.1	wolkig	W	4	19.9	19.5	36.2	24.0	19.2	17	9.9	6	1890	38.0	9.08.1992	6.1	7.08.1990
Boltenhagen	17	1018.3	leicht bew.	NW	22	20.6	18.4	34.5	24.2	18.8	18	9.3	16	1891	36.6	9.08.1992	5.9	10.08.1965
Schwerin	68	1018.7	stark bew.	WNW	9	20.1	19.0	35.1	24.9	19.2	19	10.4	4	1946	36.9	9.08.1992	4.9	7.08.1987
Warnemünde	10	1018.3	wolkig	NW	24	21.8	19.1	35.3	25.0	20.4	19	11.5	3	1951	36.9	9.08.1992	7.1	7.08.1987
Telower	50	1017.9	stark bew.	W	9	20.3	19.4	36.0	26.9	19.1	18	12.7	0.6	1947	38.7	9.08.1992	6.7	7.08.1987
Barth	7	1017.6	bedeckt	WNW	17	21.5	19.3	34.9	26.0	20.0	20	13.1	0.4					
Greifswald	6	1017.6	bedeckt	WSW	8	20.7	18.6	34.0	27.0	20.0	19	12.8	0.0	1951	36.2	10.08.1992	6.5	2.08.1976
Ueckermünde	7	1018.1	stark bew.	WSW	13	21.0	17.7	34.3	27.0	20.6	19	12.7		1951	35.8	4.08.1963	6.5	1.08.1965
Emden	12	1021.2	leicht bew.	still	17	15.5	27.7	22.7	17.1	13	13	8.8	0.2	1947	33.1	4.08.1990	4.4	10.08.1965
Oldenburg	20	1020.5	leicht bew.	NW	11	20.0	17.4	32.5	24.9	18.0	17							
Bremen/Flugh.	5	1020.4	leicht bew.	WNW	11	19.0	17.8	33.5	25.2	18.1	17	10.2	0.0	1890	37.6	9.08.1992	4.7	7.08.1987
Soltau	78	1020.3	stark bew.	WNW	5	18.6	18.0	34.6	24.2	17.8	17	10.6	10	1947	38.0	9.08.1992	5.6	10.08.1966
Boizenburg	46	1019.6	stark bew.	NW	11	19.4	19.1	35.3	23.6	18.0	18	11.2	48	1951	37.3	9.08.1992	6.4	10.08.1965
Lüchow	18	1019.5	wolkig	NNW	4	19.8	19.8	36.3	25.0	18.7	18	11.3	10	1955	37.6	9.08.1992	5.2	5.08.1957
Seehausen/Altm.	23	1019.6	stark bew.	W	8	19.5	19.5	36.2	25.1	18.4	18	12.3	4					
Marnitz	85	1018.2	wolkenlos	WNW	9	19.4	18.2	34.1	25.5	18.5	18	X	7					
Neuruppin	39	1019.0	stark bew.	WNW	8	19.2	18.8	32.7	27.8	18.0	17	13.6	0.8					
Neubrandenburg	60	1018.2	stark bew.	W	11	20.5	18.3	34.7	28.1	19.3	19	13.4	0.0					
Angermünde	55	1018.0	leicht bew.	W	11	22.0	17.7	33.7	25.7	19.3	17	13.6		1951	37.6	9.08.1992	6.0	7.08.1987
Lingen	26	1020.4	stark bew.	NW	4	18.7	17.2	30.6	24.1	18.4	18	8.8	0.0	1951	33.8	4.08.1990	6.5	8.08.1953
Münst.-Osn./Flugh.	53	1020.8	stark bew.	NW	5	19.2	17.4	32.0	24.6	18.0	16	9.0	0.0					
Osnabrück	97	1021.0	stark bew.	NW	5	20.0	18.0	32.5	25.8	18.7	17	9.4	1	1952	35.3	4.08.1990	7.1	9.08.1965
Diepholz	43	1020.7	stark bew.	NW	5	18.8	17.4	32.9	25.5	16.6	15	10.6	0.8	1952	35.8	9.08.1992	4.5	9.08.1953
Bad Salzuflen	139	1020.6	leicht bew.	NNE	4	18.4	17.8	32.9	24.2	17.2	17	9.0	36	1935	36.5	9.08.1992	5.1	4.08.1935
Hannover/Flugh.	59	1020.3	leicht bew.	W	8	18.8	18.0	34.7	24.2	17.8	16	7.7	16	1936	37.4	9.08.1992	5.6	2.08.1947
Braunschweig	88	1020.1	bedeckt	WNW	8	19.2	18.6	36.5	25.4	18.0	17	10.4	12	1891	38.2	9.08.1992	5.9	3.08.1902
Gardelegen	48	1019.6	stark bew.	NW	4	19.0	18.7	36.4	25.3	18.3	18	11.7	2					
Magdeburg	85	1019.9	stark bew.	NW	8	19.0	18.0	36.4	25.8	18.9	19	13.1	2	1947	37.9	9.08.1992	4.5	7.08.1987
Potsdam	100	1019.1	stark bew.	WNW	15	19.4	19.4	35.3	27.7	19.0	19	13.5	1	1893	38.6	9.08.1992	5.4	7.08.1987
Berlin-Temp.	49	1018.7	stark bew.	WNW	13	20.6	18.3	34.9	28.9	20.1	19	13.9	0.2	1876	37.1	9.08.1992	6.8	6.08.1886
Lindenberg	104	1018.5	leicht bew.	W	15	21.0	17.7	34.7	28.5	20.4	20	13.2		1947	38.5	9.08.1992	5.6	7.08.1987
Manschnow	16	1018.1	leicht bew.	WSW	8	21.7	18.0	33.7	25.2	21.0	16	12.6						
Düsseldorf/Flugh.	41	1021.3	leicht bew.	N	4	19.4	17.9	31.5	24.2	18.1	16	6.1	0.0	1969	35.8	3.08.1986	7.3	6.08.1987
Bocholt	24	1021.2	Nebel	N	5	18.1	17.8	30.6	22.4	16.1	15	7.9	3	1947	35.5	4.08.1990	6.3	8.08.1953
Essen	161	1021.0	leicht bew.	N	5	19.0	17.5	31.4	24.1	18.4	17	7.3	0.0	1935	34.3	4.08.1990	6.8	6.08.1987
Luedenscheid	392	1020.7	stark bew.	E	4	18.3	16.8	31.8	24.8	17.6	15	8.3	1					
Kahler Asten	859	-	in Wolken	NNW	17	15.2	15.2	30.3	20.4	14.9	13	8.8	39	1955	30.2	9.08.1992	3.4	1.08.1965
Bad Lipspringe	158	1020.6	stark bew.	WNW	4	18.9	18.2	33.6	24.2	18.3	16	8.3	8	1951	36.2	9.08.1992	4.8	7.08.1987
Kassel	233	1020.6	Nebel	SW	2	17.9	17.7	35.5	24.4	17.0	15	9.8	9	1951	35.2	3.08.1963	4.4	7.08.1987
Göttingen	171	1020.8	bedeckt	WSW	5	18.1	17.7	36.0	24.3	17.1	16	9.8	10	1947	37.9	9.08.1992	3.6	9.08.1953
Leinefelde	356	1020.2	stark bew.	NW	9	18.0	17.8	34.3	23.9	17.3	16	10.5	6	1957	34.7	9.08.1992	3.9	7.08.1987
Braunlage	610	1019.3	leicht bew.	NNW	15	17.9	15.5	32.2	23.3	15.4	14	11.2	13	1936	32.8	9.08.1992	3.6	7.08.1987
Brocken	1153	-	in Wolken	NNW	28	14.6	14.1	26.2	19.7	14.5	13	9.0	7	1951	27.9	9.08.1992	1.0	6.08.1987
Arten	166	1019.9	wolkenlos	WNW	8	19.3	18.2	36.3	25.7	18.4	18	11.7	0.7	1954	37.4	9.08.1992	4.2	7.08.1987
Leipzig/Flugh.	149	1019.8	wolkig	NW	15	21.1	18.7	34.7	27.1	19.2	19	13.1	0.8	1951	37.0	9.08.1992	6.1	7.08.1987
Wittenberg	106	1019.3	stark bew.	WNW	8	19.4	18.7	36.7	28.3	18.8	18	13.5	1	1951	38.5	9.08.1992	5.8	7.08.1987
Oschatz	152	1019.2	stark bew.	SW	4	20.3	19.1	35.6	25.7	19.7	19	12.5	3					
Dresden/Flugh.	230	1018.7	stark bew.	WSW	4	21.7	16.2	34.7	27.4	20.9	19	13.8	0.0	1917	36.2	9.08.1992	6.8	7.08.1987
Doberlug-Kr.	100	1019.1	wolkig	W	11	20.8	19.0	35.4	25.6	20.5	16	13.6	0.0	1951	38.5	9.08.1992	5.0	7.08.1987
Cottbus	70	1018.7	wolkig	WNW	4	21.4	16.9	33.9	25.9	20.2	17	14.2	0.0	1951	38.4	9.08.1992	5.8	7.08.1987
Görlitz	238	1018.6	stark bew.	W	4	20.0	13.9	33.4	25.6	18.3	17	14.0		1951	35.2	9.08.1992	4.3	7.08.1987
Aachen	205	1020.6	stark bew.	ENE	4	19.6	18.3	29.7	22.9	19.4	18	8.2	0.3	1891	35.4	10.08.1911	7.3	3.08.1908
Nürburg	629	1021.5	in Wolken	NNW	9	16.4	16.1	30.0	19.7	15.9	14	7.6	3	1947	32.0	8.08.1992	5.0	6.08.1987