

# Wetterkarte

ISSN 0936-5818

D 7311 A

Amtsblatt des Deutschen Wetterdienstes

Erscheint täglich  
Nur Postbezug

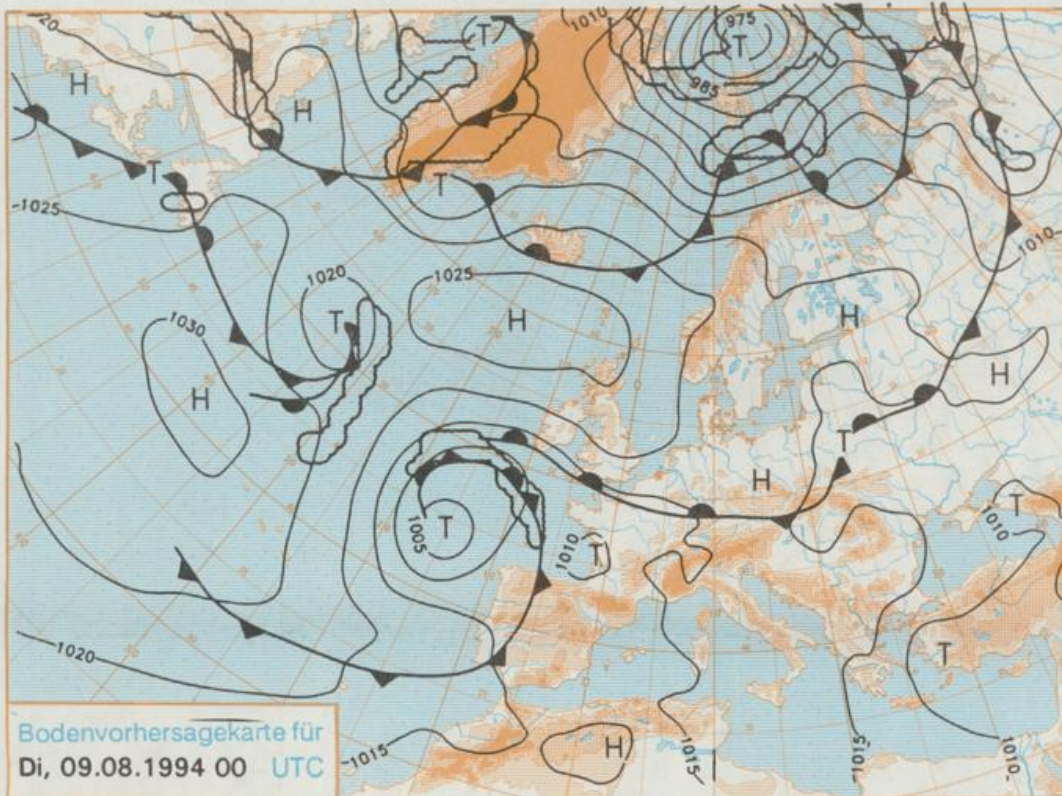
Druck und Verlag: Deutscher Wetterdienst, Zentralamt  
Frankfurter Straße 135, 63067 Offenbach am Main  
Postanschrift: 63004 (Postfach), Telefon: (069) 80 62-2283  
Telefax: (069) 4152871, Telefax: (069) 80 62-2484  
Postgirokonto Frankfurt: BLZ 500 100 80, KINr. 490 31-606

Schulzgebühr monatlich DM 26,-  
einschließlich Versandkosten,  
Einzelpreis DM 1,20  
zuzüglich Versandkosten

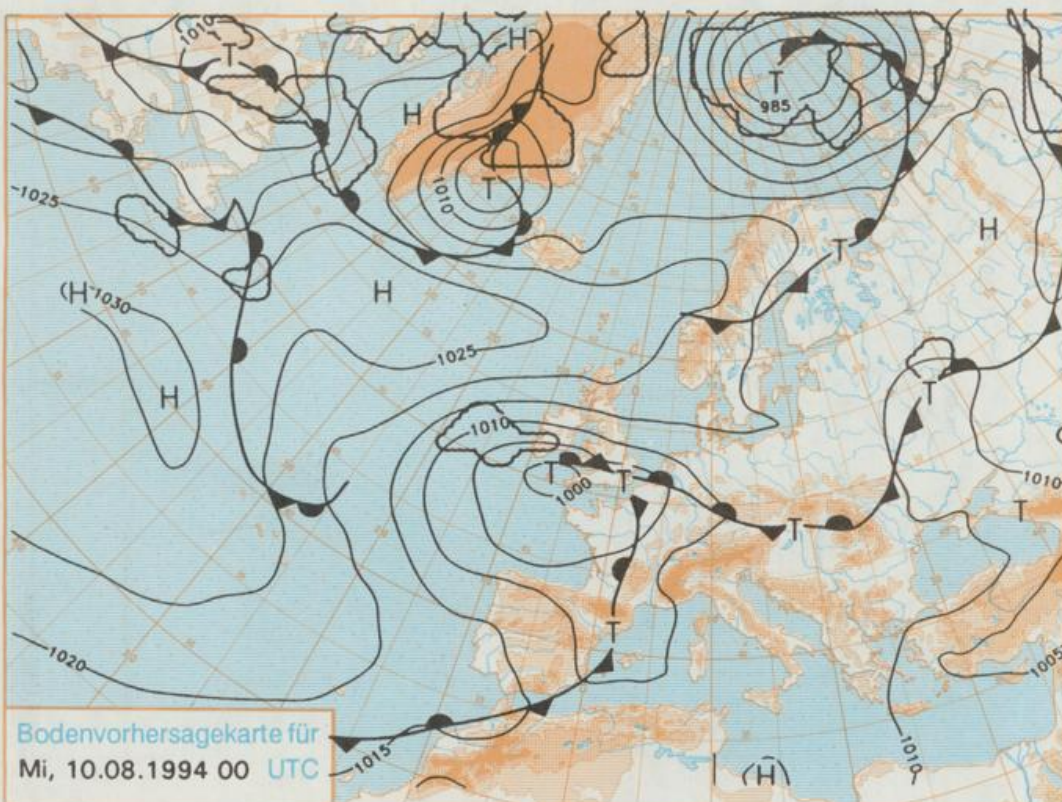
Jahrgang 1994

Sonntag, den 07. August

Nummer 219



Stereographische Projektion 1 : 60 000 000 60°N



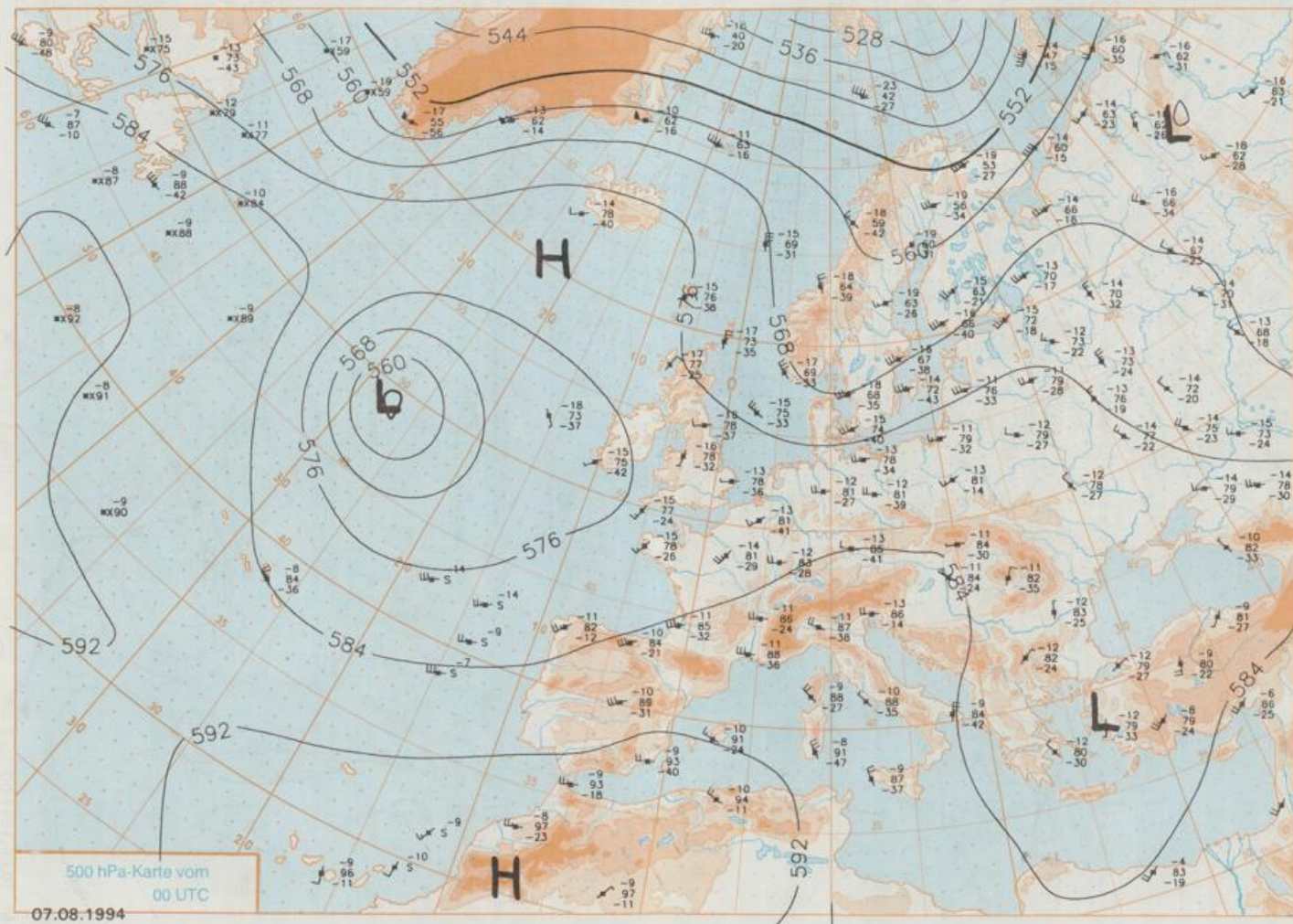
## Deutschland-Vorhersage für Dienstag, 09.08.1994

Eine am Sonntag 00 UTC quer über die Mitte Deutschlands hinweg verlaufende Luftmassengrenze trennt schwülwarme Luft im Süden von etwas kühlerer und trockener Luft im Norden Deutschlands. Sie wird bis zum Dienstag unter Abschwächung in Richtung Alpen abgedrängt. Gleichzeitig schiebt ein Hoch mit Schwerpunkt südlich von Island einen Keil bis nach Polen vor. An dessen Südflanke wird zunächst trockenere und etwas kühlere Luft in den Norden und die Mitte, am Mittwoch von Südwesten und Westen wieder schwülheiße Luft nach ganz Deutschland geführt.

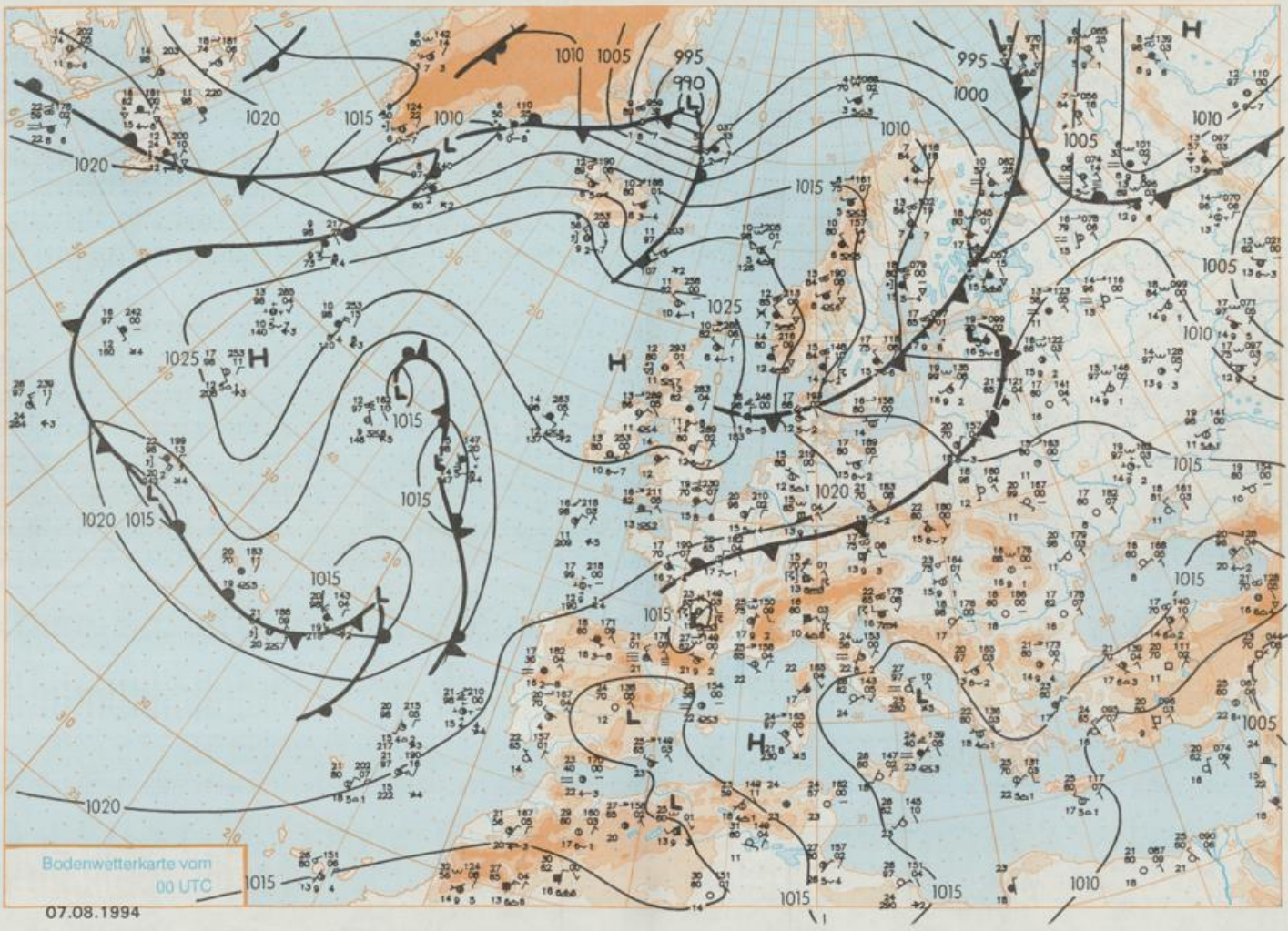
Sonnig, nur vorübergehend wolkig, vor allem in Süddeutschland örtlich Gewitter. Tiefsttemperaturen 15 bis 20 Grad C, Höchsttemperaturen im Norden um 25, sonst 28 bis 33 Grad C. Schwacher, tagsüber etwas auflebender Wind aus unterschiedlichen Richtungen.

## Weitere Aussichten für Mittwoch, 10.08.1994

Sonnig, im Tagesverlauf im Südwesten und Westen aufkommende Quellbewölkung und nachfolgend Schauer und Gewitter. Schwülheiß.



500 hPa-Karte vom  
00 UTC  
07.08.1994



Wettermeldungen von Sonntag, dem 7. August 1994 06 UTC

Station	Bar.-höhe (m)	Luftdr. red.NN (hPa)	Wetter	Deutschland							Sonne Vort. Std.	RR 24h mm	Schnee höhe cm	Extremwerte der Lufttemperatur in der Dekade vom 1.08. bis 10.08.					
				Wind km/h	Temperatur (Grad C)			Nacht 5 cm	Tmax	Datum				Tmin	Datum				
					Luft 2 m	Tau-punkt	Max Vortag									Mittel 2 m			
Heigoland	8	1021.2	wolkig	NW	22	18.5	12.5	22.7	19.6	18.1	17	13.8			1952	28.1	10.08.1975	11.0	2.08.1964
List / Sylt	29	1020.1	wolkig	NW	30	17.6	11.0	22.4	19.8	17.4	17	12.6	0.0		1937	32.5	10.08.1975	9.8	7.08.1987
Leck	13	1020.5	wolkig	NNW	13	17.4	12.0	23.6	18.7	14.3	12	12.8	0.0		1974	33.9	10.08.1975	5.1	3.08.1981
Husum	37	1040.6	wolkig	NW	9	17.2	12.7	23.7	18.9	14.7	12	11.9	0.0						
Schleswig	48	1020.6	wolkig	NW	9	16.1	12.9	25.6	18.8	14.2	13	10.3			1947	32.3	1.08.1948	6.4	10.08.1965
Kiel	31	1020.0	wolkig	W	5	15.9	13.8	25.7	19.9	12.4	10	11.6			1940	35.0	9.08.1992	6.3	2.08.1981
Arkona	42	1018.3	wolkig	NNW	21	18.4	13.1	23.7	21.7	18.0	17	10.2			1951	31.1	1.08.1983	8.5	7.08.1987
Norderney	16	1021.5	stark bew.	N	26	19.0	12.9	21.5	19.8	18.5	18	9.9			1947	32.4	9.08.1992	9.6	7.08.1987
Bremerhaven	11	1021.0	wolkig	ENE	5	17.8	13.4	21.7	20.2	17.8	16	11.2			1949	35.8	9.08.1992	8.5	9.08.1962
Cuxhaven	12	1020.9	wolkig	NNW	17	19.7	11.4	23.2	20.3	18.7	17	12.3	0.0		1946	36.3	9.08.1992	8.5	5.08.1962
Hamburg/Flugh.	16	1020.8	leicht bew.	WNW	4	16.0	13.8	25.8	20.8	13.8	9	11.8			1891	37.3	9.08.1992	5.3	10.08.1965
Lübeck	15	1020.3	leicht bew.	W	2	14.8	13.6	27.0	21.1	12.5	9	12.0			1890	38.0	9.08.1992	6.1	7.08.1990
Boltenhagen	17	1019.6	leicht bew.	NW	21	18.4	13.2	26.7	22.1	17.0	16	11.2			1951	36.6	9.08.1992	5.9	10.08.1965
Schwerin	68	1020.1	leicht bew.	WNW	8	15.9	14.0	26.2	21.7	14.2	13	6.8			1946	36.9	9.08.1992	4.9	7.08.1987
Warnemünde	10	1019.4	wolkig	NNW	26	18.7	12.9	24.9	22.4	18.4	18	9.2			1951	36.9	9.08.1992	7.1	7.08.1987
Teterow	50	1018.9	leicht bew.	W	5	16.6	15.0	26.8	21.9	14.7	12	7.5			1947	38.7	9.08.1992	6.7	7.08.1987
Barth	7	1019.0	leicht bew.	WNW	13	17.9	12.3	24.6	21.7	14.9	13	8.8							
Greifswald	6	1019.0	leicht bew.	W	17	17.1	14.0	27.1	22.1	15.3	13	8.8			1951	36.2	10.08.1992	6.5	2.08.1976
Ueckermünde	7	1019.4	leicht bew.	W	8	17.9	15.3	27.7	21.8	15.5	14	8.6			1951	35.8	4.08.1963	6.5	1.08.1965
Emden	12	1021.7	wolkig	N	8	17.5	13.7	23.8	19.3	15.1	11	8.6			1947	33.1	4.08.1990	4.4	10.08.1965
Oldenburg	20	1021.3	wolkig	W	4	16.7	15.1	25.6	x	12.7	11	11.8							
Bremen/Flugh.	5	1021.1	leicht bew.	W	4	14.1	13.3	25.5	20.8	11.4	10	8.9			1890	37.6	9.08.1992	4.7	7.08.1987
Cuxhaven	78	1021.4	leicht bew.	still		13.7	12.9	25.9	19.8	11.8	11	9.5			1947	38.0	9.08.1992	5.6	10.08.1965
Boizenburg	46	1021.0	stark bew.	WNW	4	15.2	14.7	25.6	20.3	14.2	14	11.7			1951	37.3	9.08.1992	6.4	10.08.1965
Lüchow	18	1020.5	wolkenlos	NNW	5	15.4	14.5	26.6	21.2	13.4	12	6.7	0.0		1955	37.6	9.08.1992	5.2	5.08.1957
Seehausen/Altm.	23	1020.7	wolkenlos	WNW	5	15.4	14.2	26.4	20.9	13.1	12	6.4	0.0						
Marnitz	85	1019.6	wolkenlos	WNW	8	16.0	13.7	26.7	21.2	14.1	12	X							
Neuruppin	39	1020.1	leicht bew.	NW	5	15.8	14.1	27.6	22.2	14.4	12	7.2							
Neubrandenburg	80	1019.5	leicht bew.	W	8	16.8	14.6	27.9	22.6	15.2	14	7.2							
Angermünde	55	1019.1	wolkenlos	NW	11	18.1	15.4	29.7	22.6	14.9	12	7.7	0.0		1951	37.6	9.08.1992	6.0	7.08.1987
Lingen	26	1021.0	leicht bew.	NNW	2	14.8	13.0	26.2	20.8	13.0	12	9.3			1951	33.8	4.08.1990	6.5	8.08.1953
Münst.-Osn./Flugh.	53	1021.3	wolkig	NNE	13	16.4	13.6	27.4	21.9	14.4	11	7.7							
Osnabrück	97	1021.7	leicht bew.	ENE	8	16.0	13.1	27.3	22.0	14.9	12	4.3			1952	35.3	4.08.1990	7.1	9.08.1965
Diepholz	43	1021.5	leicht bew.	NNW	2	17.3	15.7	26.8	20.8	12.0	9	7.8			1952	35.8	9.08.1992	4.5	9.08.1953
Bad Salzuflen	139	1021.0	leicht bew.	NE	5	15.7	13.6	25.5	20.7	14.9	14	5.4			1935	36.5	9.08.1992	5.1	4.08.1935
Hannover/Flugh.	59	1020.9	leicht bew.	SSW	4	14.7	13.7	25.7	20.4	13.0	10	7.1			1936	37.4	9.08.1992	5.6	2.08.1947
Braunschweig	88	1021.0	leicht bew.	W	2	15.4	14.1	25.5	20.4	13.8	11	7.1	0.0		1891	38.2	9.08.1992	5.9	3.08.1902
Gardelegen	48	1020.3	leicht bew.	still		14.8	13.7	27.4	21.3	13.0	12	4.4							
Magdeburg	85	1020.9	wolkig	NNW	4	16.4	13.8	27.8	21.0	15.6	15	7.7			1947	37.9	9.08.1992	4.5	7.08.1987
Potsdam	100	1020.1	leicht bew.	NNW	8	16.2	14.3	28.5	22.3	15.0	13	7.1	0.0		1893	38.6	9.08.1992	5.4	7.08.1987
Berlin-Temp.	49	1019.5	leicht bew.	N	13	18.9	14.2	28.9	24.0	17.2	14	9.7			1876	37.1	9.08.1992	6.8	6.08.1886
Lindenberg	104	1019.0	wolkig	N	4	18.3	14.7	29.3	23.1	16.8	15	10.1			1947	38.5	9.08.1992	5.6	7.08.1987
Manschnow	16	1018.9	leicht bew.	NNW	8	18.5	14.5	29.8	25.1	15.1	12	7.3							
Düsseldorf/Flugh.	41	1020.4	wolkig	NE	17	17.5	14.1	28.2	22.3	17.2	16	7.8			1969	35.8	3.08.1986	7.3	6.08.1987
Bocholt	24	1021.2	wolkig	NNE	8	14.8	13.7	27.4	21.6	14.2	13	9.0			1947	35.5	4.08.1990	6.3	8.08.1953
Essen	161	1020.4	wolkig	NE	21	16.5	14.0	25.9	22.2	16.1	15	5.7			1935	34.3	4.08.1990	6.8	6.08.1987
Luedenscheid	392	1020.3	leicht bew.	E	8	15.2	12.9	25.4	20.6	14.4	13	4.5							
Kahler Asten	859	-	stark bew.	E	21	13.1	12.0	21.5	16.9	12.5	11	5.5			1955	30.2	9.08.1992	3.4	1.08.1965
Bad Lippspringe	158	1020.5	leicht bew.	WSW	5	16.9	13.8	25.6	20.9	15.9	13	3.7			1951	36.2	9.08.1992	4.8	7.08.1987
Kassel	233	1020.2	stark bew.	NNE	9	17.3	14.0	26.9	21.6	17.2	16	6.6			1951	35.2	3.08.1963	4.4	7.08.1987
Göttingen	171	1020.7	stark bew.	NNW	8	16.6	14.4	25.9	20.1	15.9	15	5.7			1947	37.9	9.08.1992	3.6	9.08.1953
Leinefelde	356	1020.4	stark bew.	still		15.6	14.6	24.9	19.8	14.4	13	5.5			1957	34.7	9.08.1992	3.9	7.08.1987
Braunlage	610	1020.4	stark bew.	NNE	5	13.7	12.3	22.9	18.2	12.2	10	6.9			1936	32.8	9.08.1992	3.6	7.08.1987
Brocken	1153	-	wolkig	NNE	5	12.6	10.3	18.8	14.9	10.7	8	7.2			1951	27.9	9.08.1992	1.0	6.08.1987
Artern	166	1020.3	stark bew.	NNE	13	17.7	13.9	28.1	22.4	16.9	16	7.8			1954	37.4	9.08.1992	4.2	7.08.1987
Leipzig/Flugh.	149	1020.1	stark bew.	N	15	17.1	14.4	26.7	22.7	16.7	16	8.5			1951	37.0	9.08.1992	6.1	7.08.1987
Wittenberg	106	1019.8	stark bew.	N	4	17.6	14.4	28.6	22.6	16.4	14	6.4	0.0		1951	38.5	9.08.1992	5.8	7.08.1987
Oschatz	152	1019.0	leicht bew.	NNW	11	19.3	14.2	29.0	23.7	17.7	16	10.3							
Dresden/Flugh.	230	1018.4	wolkig	N	8	19.1	15.0	29.5	24.5	18.0	17	7.8			1917	36.2	9.08.1992	6.8	7.08.1987
Doblerug-Kr.	100	1019.2	stark bew.	N	4	18.7	14.7	29.0	23.1	17.4	16	9.4			1951	38.5	9.08.1992	5.0	7.08.1987
Cottbus	70	1019.1	wolkig	still		19.3	14.6	29.6	24.7	18.0	17	8.7			1951	38.4	9.08.1992	5.8	7.08.1987
Gorlitz	238	1018.4	leicht bew.	N	4	19.2	14.8	29.8	24.1	17.3	16	7.5	0.0		1951	35.2	9.08.1992	4.3	7.08.1987
Aachen	205	1019.2	Regen	NNE	8	17.4	14.4	26.5	22.3	17.4	17	3.0	0.0		1891	35.4	10.08.1911	7.3	3.08.1908
Nürnberg	629	1018.6	Gewitter	N	13	14.8	13.6	24.6	20.										