

# Wetterkarte

ISSN 0936-5818

D 7311 A

Amtsblatt des Deutschen Wetterdienstes

Erscheint täglich  
Nur Postbezug

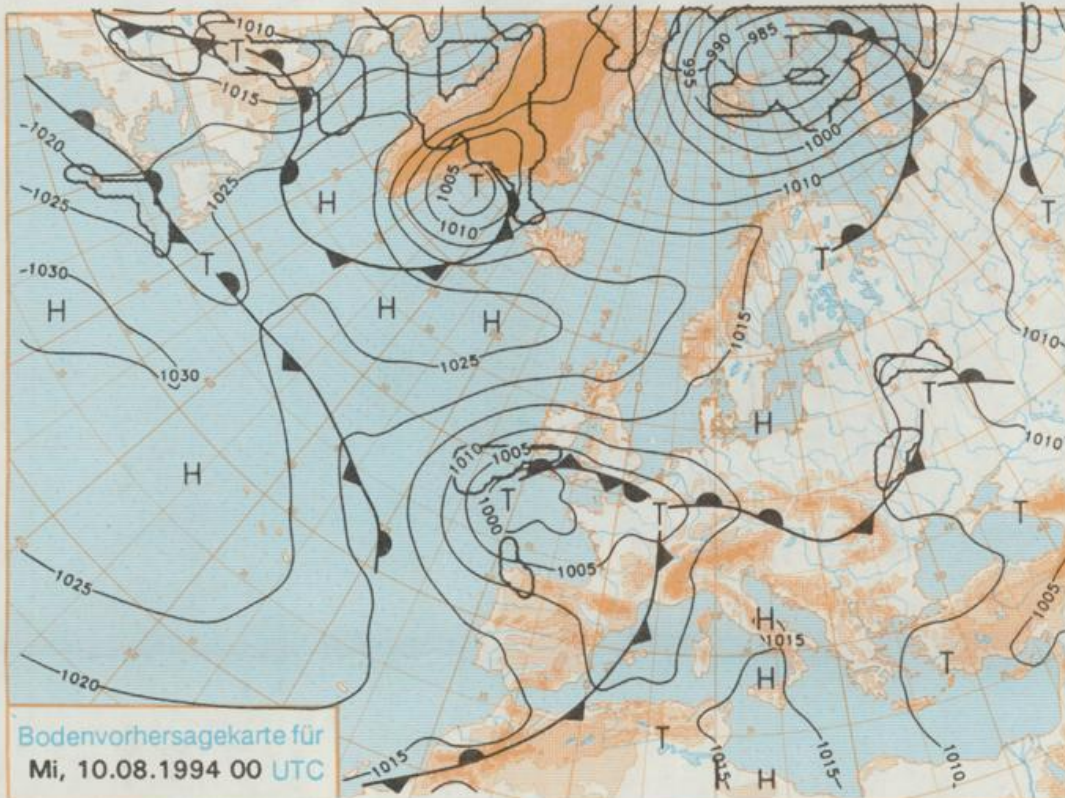
Druck und Verlag: Deutscher Wetterdienst, Zentralamt  
Frankfurter Straße 135, 63067 Offenbach am Main  
Postanschrift: 63004 (Postfach), Telefon: (069) 80 62-2233  
Telex: (069) 4152871, Telefax: (069) 80 62-2484  
Postgirokonto Frankfurt: BLZ 500 100 60, KtNr. 490 31-608

Schutzgebühr monatlich DM 26,-  
einschließlich Versandkosten,  
Einzelpreis DM 1,20  
zuzüglich Versandkosten

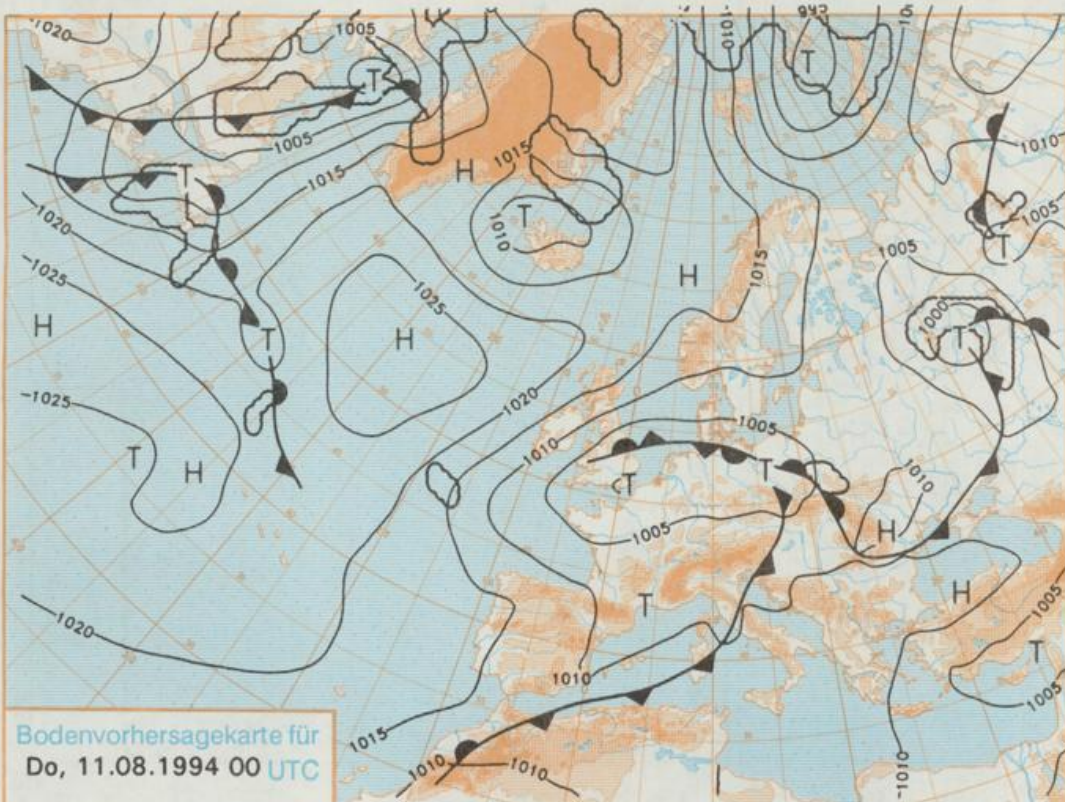
Jahrgang 1994

Montag, den 08. August

Nummer 220



Stereographische Projektion 1 : 60 000 000 60°N



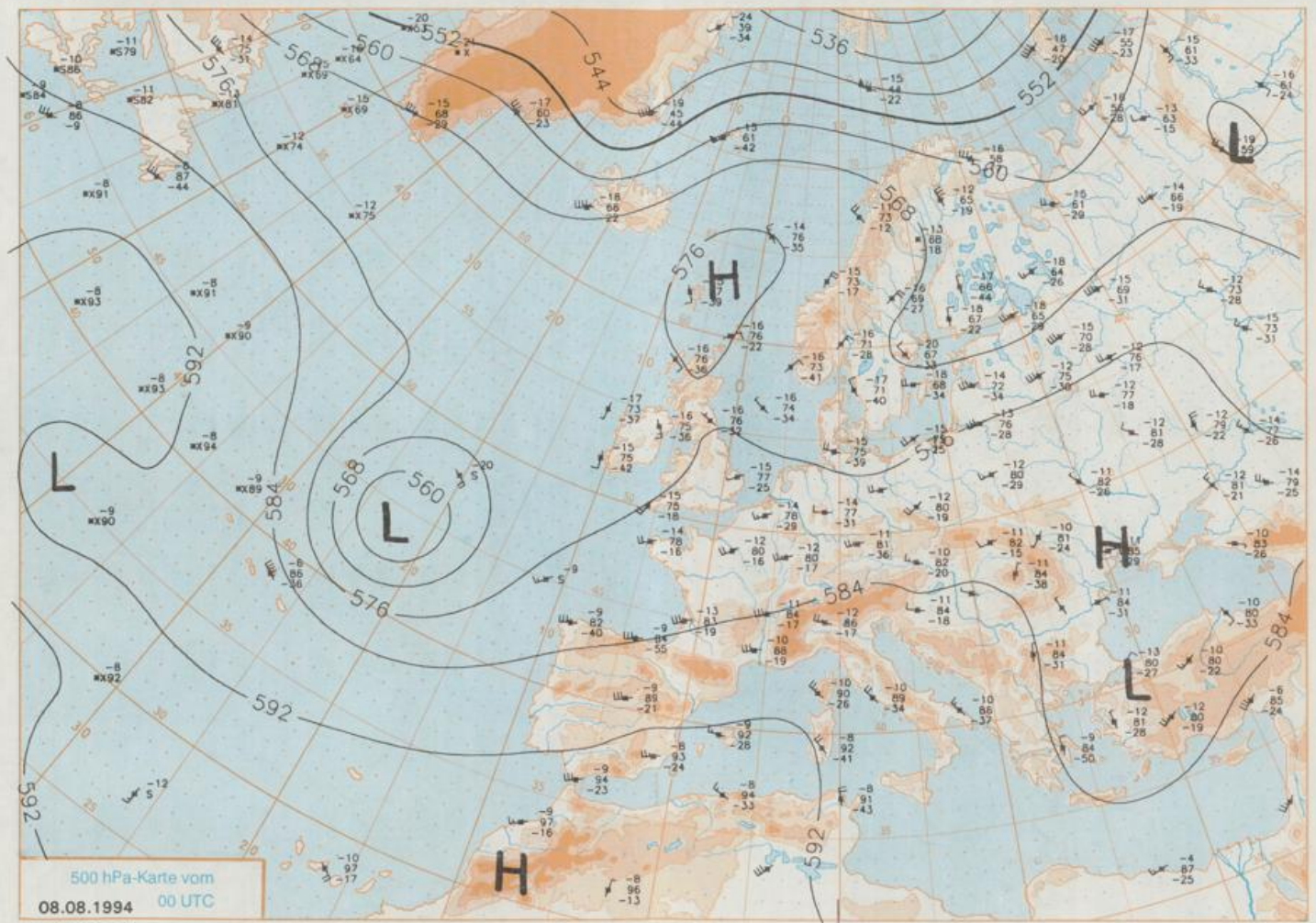
## Deutschland-Vorhersage für Mittwoch, 10.08.1994

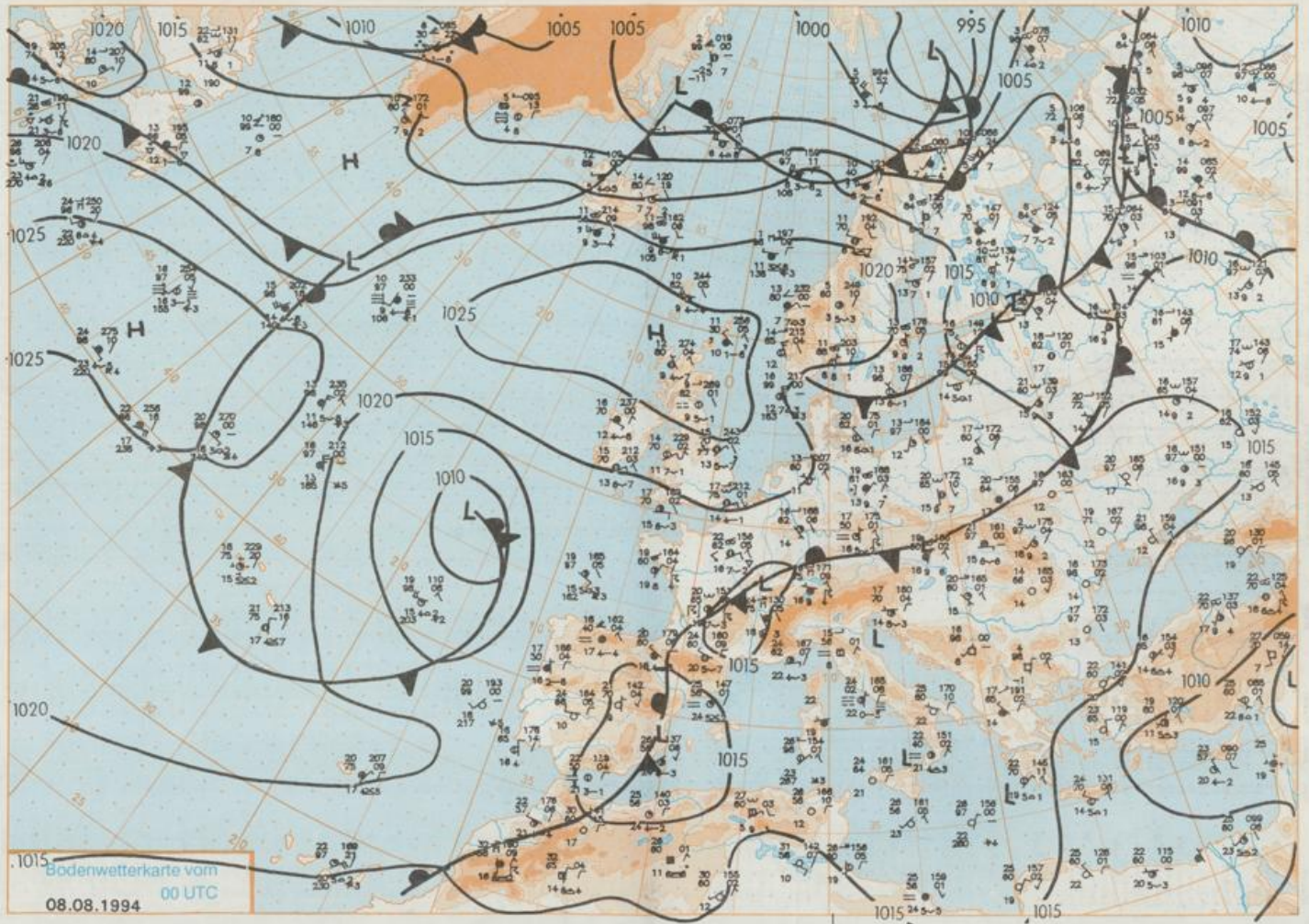
Ein Frontenzug, der am Montag 00 UTC über Rußland und Süddeutschland nach Frankreich verlief, verlagert sich langsam nordostwärts und führt zunächst schwülheiße Subtropikluft in den Süden und die Mitte Deutschlands. Er nimmt dabei Verbindung mit einer sich vom Ostatlantik her nähernden Kaltfront auf. Dieses Frontensystem wird im Laufe des Mittwochs den größten Teil Deutschlands überqueren. Ihm folgt während der zweiten Wochenhälfte nicht mehr so warme Meeresluft.

Im Nordosten anfangs noch sonnig, später hier - wie schon im übrigen Deutschland - teils aufgelockerte, vielerorts starke Bewölkung mit zum Teil kräftigen Gewittern oder schauerartigen Regenfällen. Tiefsttemperaturen am Mittwoch früh zwischen 15 Grad im Norden und 20 Grad C im Süden. Tageshöchsttemperaturen 26 bis 31 Grad C. Schwa-cher bis mäßiger, in Gewit-ternähe zeit weise stark bö-iger Wind aus vorherrschend südlichen Richtungen.

## Weitere Aussichten für Donnerstag, 11.08.1994

Wechselnde Bewölkung mit einzelnen Schauern oder Gewittern. Nicht mehr so heiß.





Wettermeldungen von Montag, dem 8. August 1994 06 UTC

Station	Bar.-höhe (m)	Luftdr. red.NN (hPa)	Wetter	Wind km/h	Temperatur (Grad C)					Sonne Vort. Std.	RR 24h mm	Schnee höhe cm	Extremwerte der Lufttemperatur in der Dekade vom 1.08. bis 10.08.					
					Deutschland		Mittel (Grad C)		Nacht				Tmax Datum		Tmin Datum			
					Luft	Tau-punkt	Max Vortag	Mittel	Min				5 cm	12	15	18	21	
Helgoland	8	1018.8	wolkig	W	22	17.7	14.3	21.3	18.9	17.2	15	9.5	0.0	1952	28.1	10.08.1975	11.0	2.08.1964
List / Sylt	29	1018.2	leicht bew.	NNE	11	15.9	13.5	20.3	18.0	15.4	10	10.3	0.0	1937	32.5	10.08.1975	9.8	7.08.1987
Leck	13	1018.6	leicht bew.	ENE	2	12.4	10.6	22.0	17.1	9.3	7	10.7	0.0	1974	33.9	10.08.1975	5.1	3.08.1981
Husum	37	1018.7	leicht bew.	S	8	13.4	11.7	22.2	17.0	10.6	8	10.5	0.0					
Schleswig	48	1018.9	leicht bew.	SSW	5	13.4	11.4	23.3	17.5	11.5	9	8.6		1947	32.3	1.08.1948	6.4	10.08.1965
Kiel	31	1019.1	wolkenlos	WSW	5	15.9	11.9	23.1	17.0	10.4	8	7.7		1940	35.0	9.08.1992	6.3	2.08.1981
Arkona	42	1017.7	leicht bew.	NW	8	20.0	15.3	21.6	18.9	17.0	16	8.4		1951	31.1	1.08.1983	8.5	7.08.1987
Norderney	16	1019.4	leicht bew.	NW	21	18.1	12.8	20.6	18.8	17.7	16	5.8		1947	32.4	9.08.1992	9.6	7.08.1987
Bremerhaven	11	1019.1	leicht bew.	W	13	17.4	12.9	20.6	18.9	16.3	13	3.2		1949	35.8	9.08.1992	8.5	9.08.1962
Cuxhaven	12	1019.4	leicht bew.	W	9	17.5	11.1	21.9	19.3	16.4	12	5.0		1946	36.3	9.08.1992	8.5	5.08.1962
Hamburg/Flugh.	16	1019.2	leicht bew.	W	4	14.3	12.0	23.5	18.4	10.2	6	6.0		1891	37.3	9.08.1992	5.3	10.08.1965
Lübeck	15	1019.2	leicht bew.	SW	4	12.4	11.5	22.5	18.9	9.5	6	7.8		1890	38.0	9.08.1992	6.1	7.08.1990
Boitenhagen	17	1018.5	leicht bew.	W	9	16.2	13.8	23.5	19.6	13.3	12	7.8		1951	36.6	9.08.1992	5.9	10.08.1965
Schwerin	68	1018.9	leicht bew.	W	4	15.5	13.0	24.0	19.0	13.3	9	6.3		1946	36.9	9.08.1992	4.9	7.08.1987
Warmemünde	10	1018.5	leicht bew.	SW	4	16.4	13.2	23.1	19.7	16.3	15	6.7		1951	36.9	9.08.1992	7.1	7.08.1987
Teterow	50	1018.1	wolkenlos	W	4	15.9	14.0	23.4	18.7	12.7	10	6.7		1947	38.7	9.08.1992	6.7	7.08.1987
Barth	7	1018.3	wolkig	SW	4	16.2	14.7	22.3	18.6	12.7	12	8.1						
Greifswald	6	1018.1	leicht bew.	WSW	8	15.4	12.6	24.1	19.7	13.9	11	8.1		1951	36.2	10.08.1992	6.5	2.08.1976
Uckermünde	7	1018.6	wolkenlos	WSW	8	15.4	12.7	24.2	20.1	12.7	10	7.8		1951	35.8	4.08.1963	6.5	1.08.1965
Emden	12	1019.6	leicht bew.	still		15.7	12.1	22.1	17.8	14.0	10	4.9		1947	33.1	4.08.1990	4.4	10.08.1965
Oldenburg	20	1019.4	leicht bew.	SW	2	14.7	13.5	22.4	18.8	11.8	7	3.3						
Bremen/Flugh.	5	1019.2	leicht bew.	WSW	5	12.4	11.8	22.8	18.6	9.0	8	6.3		1890	37.6	9.08.1992	4.7	7.08.1987
Soi tau	78	1019.4	leicht bew.	NNE	4	12.0	11.1	24.2	17.7	10.3	10	9.8		1947	38.0	9.08.1992	5.6	10.08.1956
Boizenburg	46	1019.7	leicht bew.	NNW	5	13.0	12.5	21.6	18.6	12.5	12	6.6		1951	37.3	9.08.1992	6.4	10.08.1965
Lüchow	18	1018.9	leicht bew.	still		13.2	12.2	24.3	19.0	11.1	10	9.3		1955	37.6	9.08.1992	5.2	5.08.1957
Seehausen/Altm.	23	1019.3	leicht bew.	still		13.1	12.5	24.4	18.9	10.4	10	10.3						
Marnitz	85	1018.5	leicht bew.	still		15.1	12.5	21.1	19.0	12.2	8	X						
Neuruppin	39	1019.4	leicht bew.	still		14.7	12.5	25.6	20.9	12.7	11	11.1						
Neubrandenburg	80	1018.7	leicht bew.	WSW	8	15.9	12.7	25.1	19.8	13.4	12	8.4						
Angermünde	55	1018.5	leicht bew.	WNW	5	16.5	14.2	27.3	21.1	12.8	10	10.9		1951	37.6	9.08.1992	6.0	7.08.1987
Lingen	26	1018.9	leicht bew.	N	5	13.1	11.1	23.2	18.2	12.1	11	6.6		1951	33.8	4.08.1990	6.5	8.08.1953
Münst.-Osn./Flugh.	53	1019.2	leicht bew.	NNE	8	15.5	11.6	24.6	19.8	13.8	11	7.9						
Osnabrück	97	1019.5	leicht bew.	ENE	8	14.5	11.9	25.5	19.7	13.7	12	8.4		1952	35.3	4.08.1990	7.1	9.08.1965
Diepholz	43	1019.6	leicht bew.	N	4	13.2	11.7	24.0	19.0	11.5	7	8.6		1952	35.8	9.08.1992	4.5	9.08.1953
Bad Salzuffen	139	1018.8	wolkig	NNE	5	14.5	12.3	23.8	19.0	13.7	13	9.5		1935	36.5	9.08.1992	5.1	4.08.1935
Hannover/Flugh.	59	1019.3	wolkig	WNW	8	13.4	12.0	24.2	18.7	12.5	11	11.2		1936	37.4	9.08.1992	5.6	2.08.1947
Braunschweig	88	1019.6	wolkig	still		14.5	12.5	24.5	19.5	12.6	9	9.0		1891	38.2	9.08.1992	5.9	3.08.1902
Gardelegen	48	1018.5	leicht bew.	NNE	5	14.7	12.3	25.4	19.6	10.9	10	8.8						
Magdeburg	85	1018.7	wolkig	still		15.5	12.5	26.0	20.6	15.0	14	6.8	0.1	1947	37.9	9.08.1992	4.5	7.08.1987
Potsdam	100	1018.8	leicht bew.	NNW	4	16.4	14.1	26.6	21.2	15.6	13	10.8	0.0	1893	38.6	9.08.1992	5.4	7.08.1987
Berlin-Temp.	49	1018.6	leicht bew.	NE	4	19.6	13.0	26.7	22.6	17.3	13	10.8	0.0	1876	37.1	9.08.1992	6.8	6.08.1886
Lindenberg	104	1018.1	wolkig	ENE	8	18.0	13.5	27.2	22.1	16.6	16	8.3	0.6	1947	38.5	9.08.1992	5.6	7.08.1987
Manschnow	16	1018.3	wolkig	N	4	16.8	14.5	27.3	22.7	15.0	13	8.6	0.4					
Düsseldorf/Flugh.	41	1018.0	leicht bew.	NNE	13	16.3	12.3	24.7	19.4	16.2	16	4.7	0.0	1969	35.8	3.08.1986	7.3	6.08.1987
Bocholt	24	1018.9	wolkig	NNE	5	15.0	12.1	25.1	19.2	14.5	14	6.9		1947	35.5	4.08.1990	6.3	8.08.1953
Essen	161	1018.1	leicht bew.	NE	15	14.7	11.8	23.4	20.0	14.7	14	3.6	0.0	1935	34.3	4.08.1990	6.8	6.08.1987
Luedenscheid	392	1017.8	leicht bew.	E	8	13.7	12.0	21.1	17.4	12.2	10	1.1	0.0					
Kahler Asten	859	-	leicht bew.	ENE	18	12.2	11.9	16.5	14.3	11.1	9	0.3	4	1955	30.2	9.08.1992	3.4	1.08.1965
Bad Lippspringe	158	1018.1	leicht bew.	N	4	15.2	12.9	23.3	19.9	14.9	12	4.0		1951	36.2	9.08.1992	4.4	7.08.1987
Kassel	233	1018.5	stark bew.	NNE	9	15.7	12.7	21.1	18.6	15.2	14	0.2	2	1951	35.2	3.08.1963	4.8	7.08.1987
Göttingen	171	1018.6	stark bew.	W	4	15.1	13.1	22.2	18.6	13.4	12	0.3	0.2	1947	37.9	9.08.1992	3.6	9.08.1953
Leinefelde	356	1018.3	stark bew.	still		15.2	13.9	21.2	17.5	14.9	15	0.1	2	1957	34.7	9.08.1992	3.9	7.08.1987
Braunlage	610	1018.5	stark bew.	ENE	5	13.1	11.6	20.1	15.9	12.0	10	1.4	1	1936	32.8	9.08.1992	3.6	7.08.1987
Brocken	1153	-	stark bew.	E	15	10.6	8.1	16.3	13.3	10.6	6	2.0	0.6	1951	27.9	9.08.1992	1.0	6.08.1987
Artern	166	1018.2	Regen	NNE	8	16.9	15.2	23.0	19.0	16.8	17	1.1	2	1954	37.4	9.08.1992	4.2	7.08.1987
Leipzig/Flugh.	149	1018.3	stark bew.	NNE	5	17.1	15.1	24.8	19.6	16.7	16	1.1	0.6	1951	37.0	9.08.1992	6.1	7.08.1987
Wittenberg	106	1018.1	wolkig	NE	5	17.4	13.9	27.9	20.4	15.8	15	2.1	2	1951	38.5	9.08.1992	5.8	7.08.1987
Oschatz	152	1017.8	stark bew.	NE	5	17.2	15.0	26.1	22.1	16.3	15	1.3	8					
Dresden/Flugh.	230	1017.4	stark bew.	N	4	18.0	14.1	25.3	22.4	17.1	16	1.1	0.3	1917	36.2	9.08.1992	6.8	7.08.1987
Doberlug-Kir.	100	1017.9	wolkig	still		16.9	16.2	26.0	22.2	16.5	16	1.7	3	1951	38.5	9.08.1992	5.0	7.08.1987
Cottbus	70	1017.9	bedeckt	ENE	9	18.2	13.4	28.0	23.3	18.1	18	4.1		1951	38.4	9.08.1992	5.8	7.08.1987
Görlitz	238	1017.4	bedeckt	NNE	5	17.7	14.6	27.0	22.2	15.9	15	4.4	0.0	1951	35.2	9.08.1992	4.3	7.08.1987
Aachen	205	1017.3	wolkig	NNE	5	15.4	13.3	24.7	20.0	14.7	13	2.7	0.0	1891	35.4	10.08.1911	7.3	3.08.1908
Nürburg	629	1017.3	in Wolken	N	11	13.6	13.6	19.1	16.2	13.5	12	1.3	18	1947	32.0	8.08.1992	5.0	6.08.1987
Köln-Bonn/Flugh.	100	1017.3	wolkig	still		13.8	13.2	22.4	18.8	12.9	12	0.6	4	1958	36.4	4.08.1990	5.0	