

Wetterkarte

ISSN 0936-5818

D 7311 A

Amtsblatt des Deutschen Wetterdienstes

Erscheint täglich
Nur Postbezug

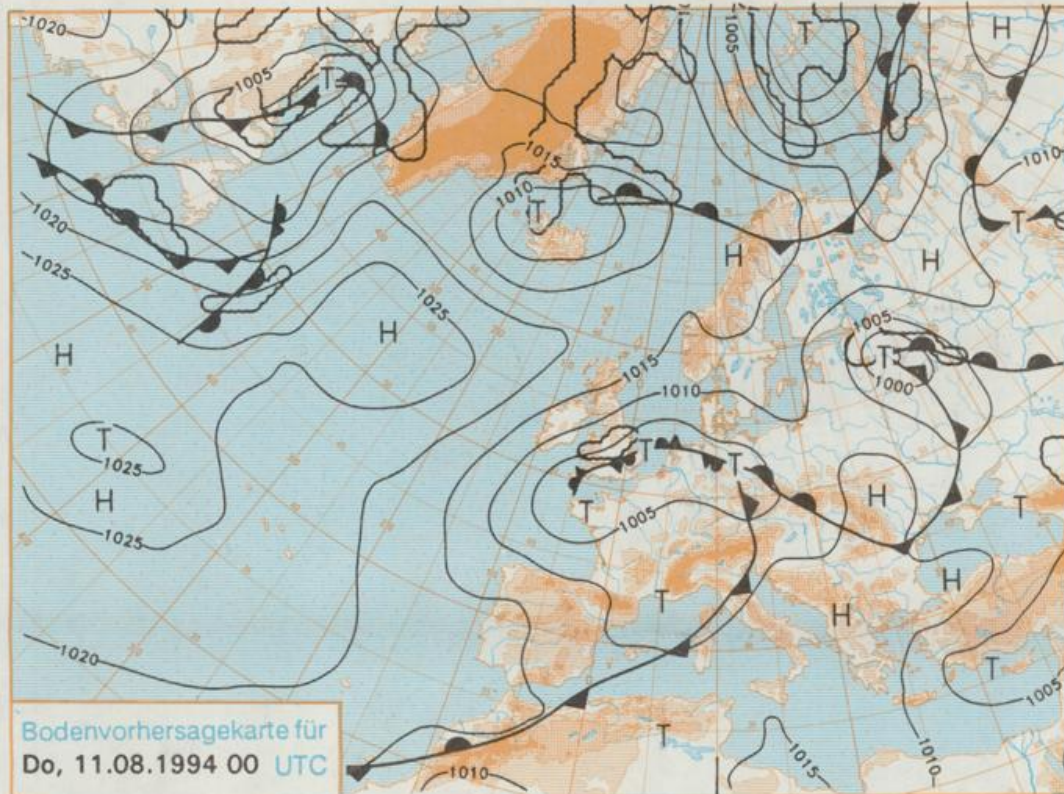
Druck und Verlag: Deutscher Wetterdienst, Zentralamt
Frankfurter Straße 135, 63067 Offenbach am Main
Postanschrift: 63004 (Postfach), Telefon: (069) 80 62-2283
Telex: (069) 4152871, Telefax: (069) 80 62-2484
Postgirokonto Frankfurt: BLZ 500 100 60, KINr. 490 31-606

Schutzgebühr monatlich DM 28,-
einschließlich Versandkosten,
Einzelpreis DM 1,20
zuzüglich Versandkosten

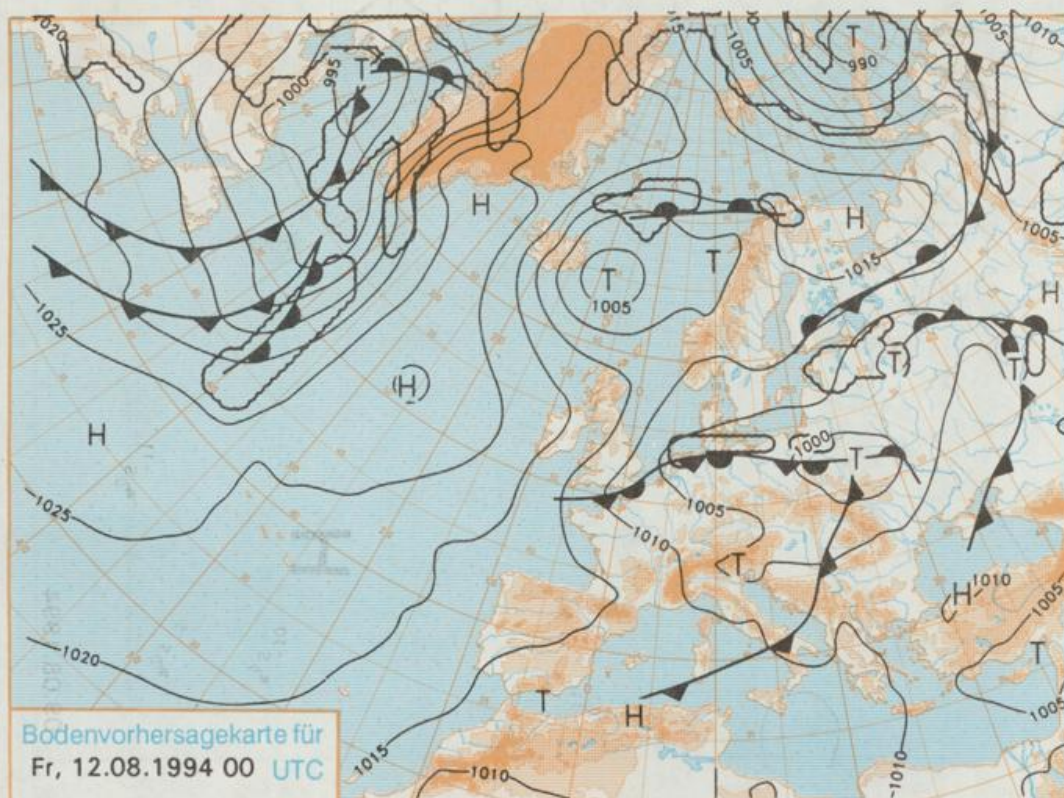
Jahrgang 1994

Dienstag, den 09. August

Nummer 221



Stereographische Projektion 1 : 60 000 000, 60°N



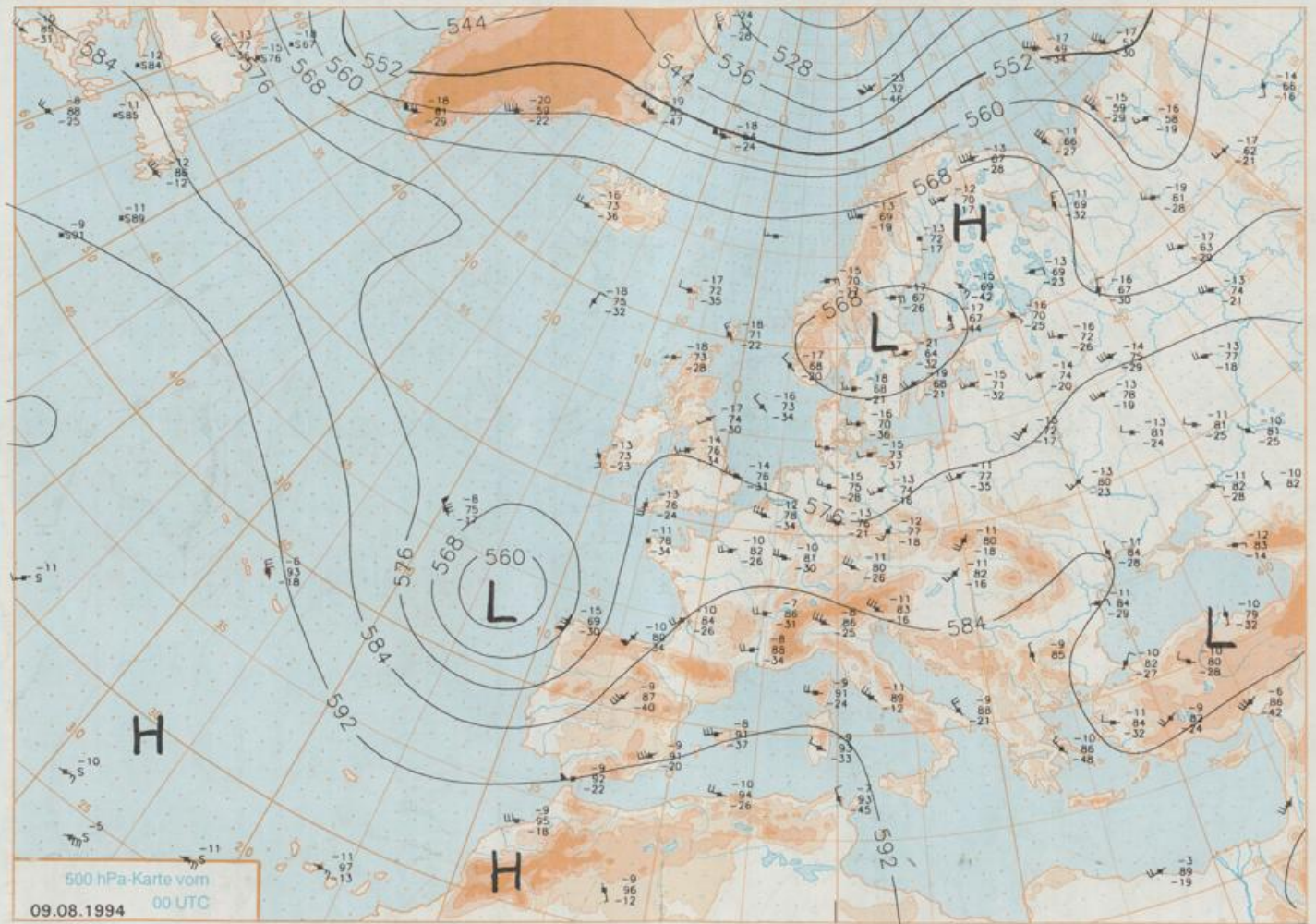
Deutschland-Vorhersage für Donnerstag, 11.08.1994

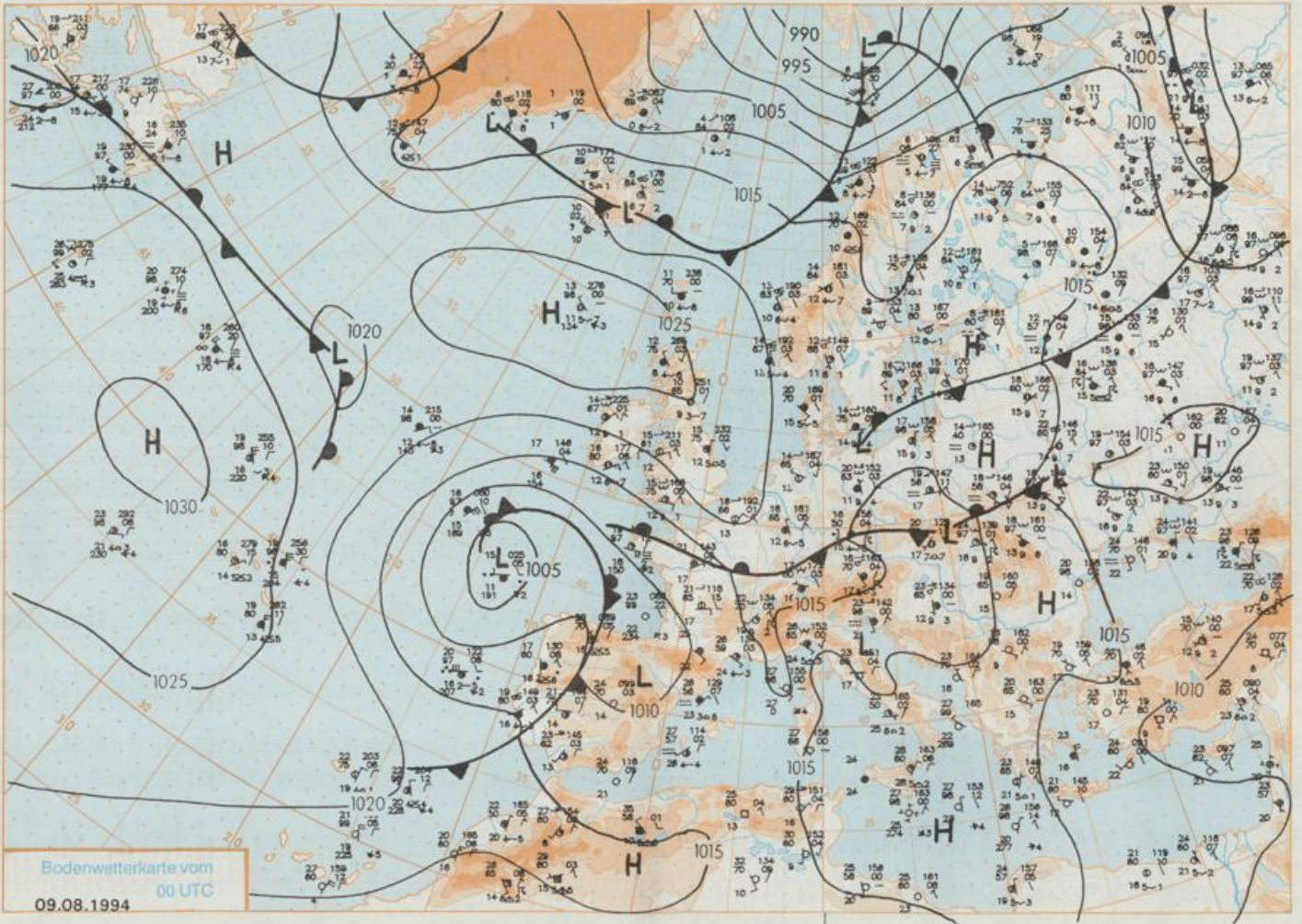
Ein Tiefdruckgebiet, das am Dienstag 00 UTC mit seinem Zentrum noch vor der Biskaya lag, zieht nach Norddeutschland. In seinem Vorfeld können sich zum Teil kräftige Gewitter ausbilden. Die zum Tief gehörenden Fronten werden sich in ihrer Wetterwirksamkeit vor allem über Norddeutschland auswirken, da hier die Luftmassengegensätze zwischen kühler und feuchtwarmer Luft am besten ausgeprägt sind. Im weiteren Verlauf sorgt die von Nordwesten einfließende kühle Meeresluft in ganz Deutschland für einen wechselhaften Witterungsabschnitt.

In Norddeutschland bedeckt und zum Teil länger andauernder Regen. Temperaturen in der Frühe und auch tagsüber 17 bis 21 Grad C. In der Mitte und im Süden wechselnd bewölkt mit einzelnen Schauern oder Gewittern. Frühtemperaturen um 18 Grad C. Höchstwerte 21 bis 26 Grad C. Schwacher bis mäßiger, in Gewitternähe stark böiger Wind aus westlichen Richtungen.

Weitere Aussichten für Freitag, 12.08.1994

Weiterhin wechselhaft und noch etwas kühler.





Wettermeldungen von Dienstag, dem 9. August 1994 06 UTC

Station	Bar.-höhe (m)	Luftdr. red. NN (hPa)	Wetter	Wind km/h	Deutschland					Sonne Vort. Std.	RR 24h mm	Schnee höhe cm	Extremwerte der Lufttemperatur in der Dekade vom 1.08. bis 10.08.					
					Temperaturen (Grad C)		Temperatur (Grad C)						Tmax	Datum	Tmin	Datum		
					Luft 2 m	Tau- punkt	Max	Mittel	Min								Nacht 2 m	5 cm
Helgoland	8	1016.8	wolkig	NW	28	18.3	13.0	21.4	18.7	17.5	16	11.6	0.0	1952	28.1	10.08.1975	11.0	2.08.1964
List / Sylt	29	1015.3	leicht bew.	NW	15	18.6	14.0	22.3	18.6	16.9	16	13.0		1937	32.5	10.08.1975	9.8	7.08.1987
Leck	13	1016.0	leicht bew.	SW	5	14.2	12.5	24.4	18.6	10.4	8	11.0		1974	33.9	10.08.1975	5.1	3.08.1981
Husum	37	1016.2	leicht bew.	WNW	2	15.7	13.1	24.0	17.9	12.7	9	10.7						
Schleswig	48	1016.0	leicht bew.	WNW	8	15.0	12.5	25.1	18.4	13.3	12	12.7		1947	32.3	1.08.1948	6.4	10.08.1965
Kiel	31	1015.7	leicht bew.	W	8	15.9	12.9	26.0	19.7	13.6	12	13.6		1940	35.0	9.08.1992	6.3	2.08.1981
Arkona	42	1014.9	leicht bew.	SSW	9	17.9	16.2	22.4	19.6	15.0	14	13.7		1951	31.1	1.08.1983	8.5	7.08.1987
Norderney	16	1017.2	wolkig	NNW	24	18.2	12.2	20.1	18.8	18.0	17	6.2	0.6	1947	32.4	9.08.1992	9.6	7.08.1987
Bremerhaven	11	1017.0	leicht bew.	W	17	16.7	12.7	22.5	19.2	16.3	12	12.7		1949	35.8	9.08.1992	8.5	9.08.1962
Cuxhaven	12	1016.8	leicht bew.	WNW	18	17.7	11.0	22.6	19.7	17.3	14	13.3		1946	36.3	9.08.1992	8.5	5.08.1962
Hamburg/Flugh.	16	1016.7	leicht bew.	W	5	15.1	14.1	25.8	19.6	13.2	9	12.4		1891	37.3	9.08.1992	5.3	10.08.1965
Lübeck	15	1016.3	leicht bew.	W	2	14.5	14.2	25.3	19.4	12.6	12	13.6		1890	38.0	9.08.1992	6.1	7.08.1990
Boltenhagen	17	1015.3	leicht bew.	WNW	15	17.5	14.8	24.4	20.1	15.3	14	13.6		1951	36.6	9.08.1992	5.9	10.08.1965
Schwerin	68	1015.7	leicht bew.	W	8	15.6	14.0	25.8	20.1	14.6	12	12.7		1946	36.9	9.08.1992	4.9	7.08.1987
Warnemünde	10	1015.2	wolkig	SW	8	16.7	14.9	23.1	20.1	15.6	14	12.7		1951	36.9	9.08.1992	7.1	7.08.1987
Teterow	50	1015.0	leicht bew.	W	4	15.9	13.0	26.4	19.5	13.2	12	11.5		1947	38.7	9.08.1992	6.7	7.08.1987
Barth	7	1015.1	leicht bew.	still		13.7	11.0	24.0	18.8	10.4	9	11.9						
Greifswald	6	1015.2	leicht bew.	W	4	15.3	13.8	24.3	19.0	11.7	9	10.2	0.0	1951	36.2	10.08.1992	6.5	2.08.1976
Ueckermünde	7	1015.6	leicht bew.	W	5	17.3	17.1	25.3	21.1	14.3	13	12.8		1951	35.8	4.08.1963	6.5	1.08.1965
Emden	12	1017.7	leicht bew.	NW	9	15.4	11.4	21.8	17.4	14.1	11	8.2		1947	33.1	4.08.1990	4.4	10.08.1965
Oldenburg	20	1017.8	wolkig	WSW	4	15.4	13.4	25.6	18.2	10.6	8	12.0						
Bremen/Flugh.	5	1017.3	leicht bew.	WSW	5	12.3	11.6	24.9	19.0	9.3	7	12.0		1890	37.6	9.08.1992	4.7	7.08.1987
Sozial	78	1017.2	leicht bew.	W	4	13.0	12.2	25.1	18.8	12.1	11	10.7		1947	38.0	9.08.1992	5.6	10.08.1966
Boitzenburg	46	1016.8	leicht bew.	W	8	14.4	14.4	25.4	19.1	13.7	13	12.9		1951	37.3	9.08.1992	6.4	10.08.1965
Lüchow	18	1016.6	leicht bew.	NW	4	14.9	14.4	25.1	19.3	13.5	11	9.7		1955	37.6	9.08.1992	5.2	5.08.1957
Seehausen/Altm.	23	1016.6	leicht bew.	WNW	9	15.4	14.3	25.7	19.9	13.0	12	7.4						
Marnitz	85	1015.4	leicht bew.	W	9	15.0	13.4	25.4	19.2	14.0	11	X						
Neuruppin	39	1015.6	leicht bew.	NNW	9	17.1	14.4	26.3	21.9	16.6	16	9.1						
Neubrandenburg	80	1015.5	leicht bew.	WNW	5	15.9	14.5	27.2	20.3	14.8	14	11.8						
Angermünde	55	1014.6	wolkig	still		18.3	15.3	26.7	21.9	15.6	13	11.9		1951	37.6	9.08.1992	6.0	7.08.1987
Lingen	26	1017.4	leicht bew.	S	4	12.4	11.3	24.3	18.2	11.5	10	11.7		1951	33.8	4.08.1990	6.5	8.08.1953
Münst.-Osn./Flugh.	53	1018.2	wolkig	NNW	2	13.5	12.5	24.9	19.7	11.6	9	9.9						
Osnabrück	97	1018.4	leicht bew.	W	4	13.3	12.1	25.0	19.6	12.3	10	9.1		1952	35.3	4.08.1990	7.1	9.08.1965
Diepholz	43	1018.0	leicht bew.	W	5	14.2	13.9	24.9	18.6	11.4	7	10.3		1952	35.8	9.08.1992	4.5	9.08.1953
Bad Salzuflen	139	1018.0	leicht bew.	still		13.2	11.8	24.3	19.3	12.7	11	6.7		1935	36.5	9.08.1992	5.1	4.08.1935
Hannover/Flugh.	59	1017.3	leicht bew.	W	8	14.4	13.3	23.9	18.2	12.4	10	7.2		1936	37.4	9.08.1992	5.6	2.08.1947
Braunschweig	88	1017.3	leicht bew.	WSW	4	14.2	13.5	24.6	19.8	13.3	12	6.3		1891	38.2	9.08.1992	5.9	3.08.1902
Gardelegen	48	1016.4	leicht bew.	W	8	14.3	14.0	26.2	18.6	11.2	9	5.6						
Magdeburg	85	1016.5	leicht bew.	NW	4	15.6	13.8	25.4	21.2	15.0	15	4.3		1947	37.9	9.08.1992	4.5	7.08.1987
Potsdam	100	1015.3	wolkig	WNW	5	17.2	13.9	26.7	21.8	16.3	15	10.0		1893	38.6	9.08.1992	5.4	7.08.1987
Berlin-Temp.	49	1015.0	leicht bew.	NNE	4	19.8	14.2	26.5	22.8	18.2	16	11.0		1876	37.1	9.08.1992	6.8	6.08.1886
Lindenberg	104	1014.5	stark bew.	N	5	18.3	13.8	27.4	21.6	17.8	18	9.6		1947	38.5	9.08.1992	5.6	7.08.1987
Manschnow	16	1014.5	stark bew.	NNW	4	17.1	14.0	26.7	22.2	16.1	15	11.0						
Düsseldorf/Flugh.	41	1017.8	leicht bew.	N	5	15.2	13.5	25.9	19.5	13.6	12	6.2		1969	35.8	3.08.1986	7.3	6.08.1987
Bocholt	24	1018.3	leicht bew.	N	5	12.5	12.1	24.7	18.7	11.7	10	8.2		1947	35.5	4.08.1990	6.3	8.08.1953
Essen	161	1017.8	leicht bew.	NE	15	14.8	12.3	23.8	19.4	14.2	13	6.0		1935	34.3	4.08.1990	6.8	6.08.1987
Luedenscheid	392	1017.5	stark bew.	ENE	9	14.2	12.7	22.6	17.8	13.0	11	5.6						
Kahler Asten	859	-	in Wolken	N	11	11.2	11.2	18.4	14.1	10.2	10	2.5	0.0	1955	30.2	9.08.1992	3.4	1.08.1965
Bad Lippspringe	158	1017.8	leicht bew.	WNW	4	14.9	13.8	23.9	18.8	13.5	10	3.6		1951	36.2	9.08.1992	4.8	7.08.1987
Kassel	233	1017.5	wolkig	N	9	15.7	14.2	22.8	19.4	14.8	11	0.6		1951	35.2	3.08.1963	4.4	7.08.1987
Göttingen	171	1017.6	stark bew.	N	11	15.9	13.9	21.9	18.5	12.8	11	0.1		1947	37.9	9.08.1992	3.6	9.08.1953
Leinefelde	356	1016.9	stark bew.	NNW	15	14.6	13.5	21.3	18.4	14.3	14	0.1	0.0	1957	34.7	9.08.1992	3.9	7.08.1987
Braunlage	610	1016.4	wolkig	N	8	14.3	10.8	19.0	16.4	12.5	10	0.1		1936	32.8	9.08.1992	3.6	7.08.1987
Brocken	1153	-	leicht bew.	N	24	10.5	7.7	14.4	12.4	10.1	8	1.1	0.0	1951	27.9	9.08.1992	1.0	6.08.1987
Artern	166	1016.4	wolkig	WNW	5	18.0	12.5	25.3	20.6	17.5	16	1.7	0.0	1954	37.4	9.08.1992	4.2	7.08.1987
Leipzig/Flugh.	149	1016.0	stark bew.	NNW	18	17.4	12.5	25.8	21.3	17.4	18	4.6	0.0	1951	37.0	9.08.1992	6.1	7.08.1987
Wittenberg	106	1015.4	wolkig	NNW	8	18.1	13.3	27.3	22.7	16.5	15	7.0		1951	38.5	9.08.1992	5.8	7.08.1987
Oschatz	152	1015.3	stark bew.	SW	5	17.0	15.5	28.2	20.9	16.6	16	6.6	2					
Dresden/Flugh.	230	1015.0	bedeckt	W	11	16.2	15.2	26.7	20.9	15.8	16	7.1	3	1917	36.2	9.08.1992	6.8	7.08.1987
Dobertug-Kir.	100	1015.0	stark bew.	W	8	16.6	16.6	26.8	21.8	16.0	16	8.7	8	1951	38.5	9.08.1992	5.0	7.08.1987
Cottbus	70	1014.5	bedeckt	still		17.7	14.1	28.2	23.4	17.7	17	7.4	0.0	1951	38.4	9.08.1992	5.8	7.08.1987
Görlitz	238	1013.9	Regen	NW	9	17.5	15.3	26.3	21.0	17.5	17	5.4	0.5	1951	35.2	9.08.1992	4.3	7.08.1987
Aachen	205	1017.2	leicht bew.	still		13.6	13.0	24.4	18.9	13.2	11	6.2		1891	35.4	10.08.1911	7.3	3.08.1908
Nürburg	629	1017.5	leicht bew.	NNE	5	13.3	11.5	19.4	15.8	11.7	9	1.5		1947	32.0	8.08.1992	5.0	6.08.1987
Köln-Bonn/Flugh.	100	1017.3	leicht bew.	E	4	12.4	11.9	25.3	18.6	10.6	9	3.3		1958	36.4	4.08.1990	5.0	6.08.1987
Bendorf																		