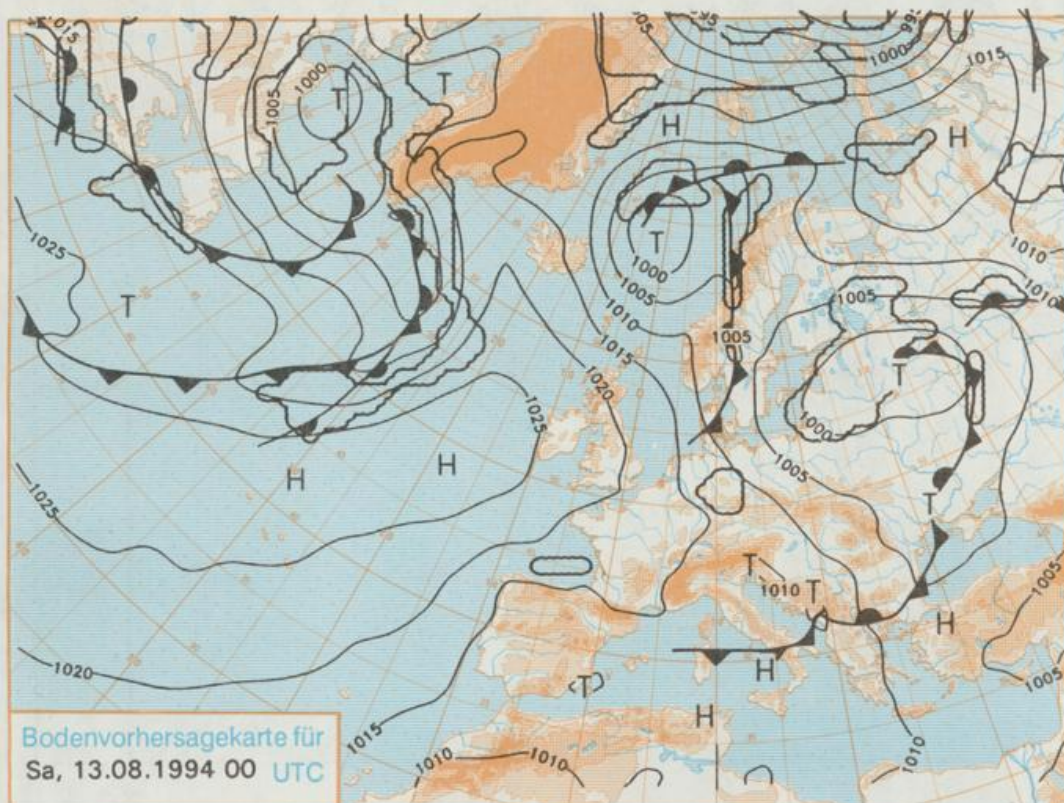


Stereographische Projektion 1 : 60 000 000 60°N



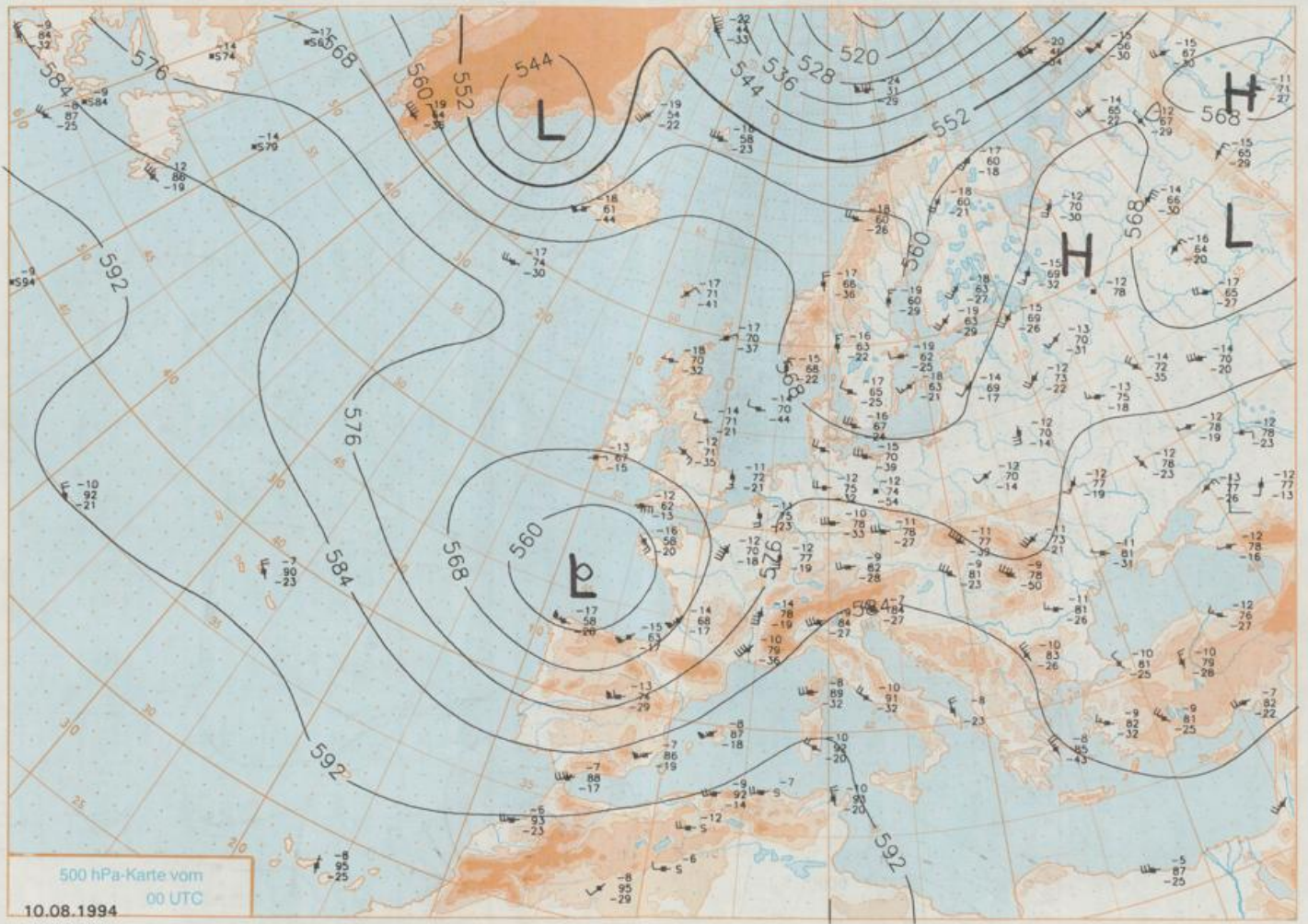
## Deutschland-Vorhersage für Freitag, 12.08.1994

Das am Mittwoch 00 UTC über Mitteleuropa und mit seinem Hauptkern über der nördlichen Biskaya gelegene Tiefdrucksystem verlagert sich bis Freitag in den osteuropäischen Raum. Auf seiner Rückseite gelangt mit einer nordwestlichen Strömung maritime Polarluft nach Deutschland und leitet vorübergehend einen wechselhaften und kühlen Witterungsabschnitt ein.

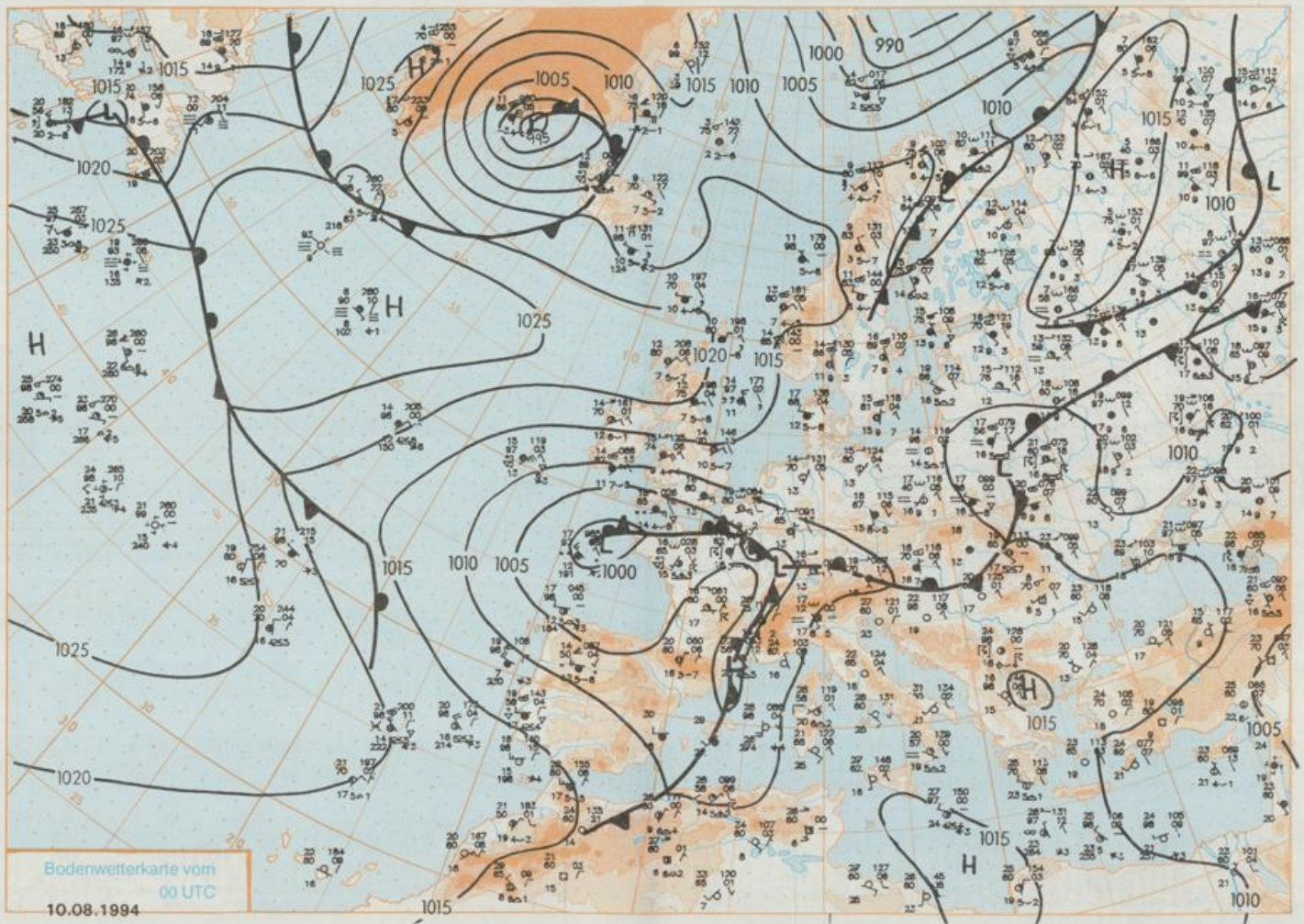
Wechselnde, vielfach auch starke Bewölkung und wiederholt Schauer, im Nordosten Deutschlands sowie am Nordrand der Gebirge zum Teil länger anhaltender Regen. Frühtemperaturen 13 bis 18 Grad C. Höchsttemperaturen 18 bis 23 Grad C. Mäßiger bis frischer, an der Küste mitunter auch starker und auf nordwestliche Richtungen drehender Wind.

## Weitere Aussichten für Samstag, 13.08.1994

Am Samstag weitere Schauer und noch etwas kühler. Am Sonntag von Westen allmähliche Wetterberuhigung und zum Wochenanfang wieder steigende Temperaturen.



500 hPa-Karte vom 10.08.1994 00 UTC



Wettermeldungen von Mittwoch, dem 10. August 1994 06 UTC

Station	Bar.-höhe (m)	Luftdr. red.NN (hPa)	Wetter	Deutschland											Extremwerte der Lufttemperatur				
				Wind km/h	Temperaturen (Grad C)					Sonne Vort. Std.	RR 24h mm	Schnee höhe cm	in der Dekade vom 1.08. bis 10.08.		Datum				
					Luft 2 m	Tau-punkt	Max Vortag	Mittel Min	Nacht 5 cm				seit	Imax Datum	Trmin Datum	10.08.			
Helgoland	8	1010.8	leicht bew. wolkg	ENE	30	18.0	13.4	21.2	18.6	17.2	15	11.1	0.2		1952	28.1	10.08.1975	11.0	2.08.1964
List / Sylt	29	1011.4	wolkg	NE	17	16.6	12.4	20.6	18.6	15.6	14	7.6	0.6		1937	32.5	10.08.1975	9.8	7.08.1987
Leck	13	1011.5	leicht bew. wolkg	NNE	9	14.4	11.6	23.5	17.8	13.0	12	12.1			1974	33.9	10.08.1975	5.1	3.08.1981
Husum	37	1011.3	wolkg	N	11	13.2	11.0	23.6	17.1	11.5	9	11.4	0.0						
Schleswig	48	1010.8	wolkg	NNE	9	15.8	14.8	24.9	18.6	12.5	12	10.0			1947	32.3	1.08.1948	6.4	10.08.1965
Kiel	31	1010.6	leicht bew. wolkg	W	2	15.5	13.5	25.3	19.1	12.0	11	12.2			1940	35.0	9.08.1992	6.3	2.08.1981
Arkona	42	1011.0	wolkg	SW	15	16.6	14.6	22.5	19.0	15.0	14	10.9			1951	31.1	1.08.1983	8.5	7.08.1987
Norderney	16	1010.0	leicht bew. wolkg	NE	21	17.8	13.6	20.5	18.4	16.6	16	9.9			1947	32.4	9.08.1992	9.6	7.08.1987
Bremerhaven	11	1010.4	leicht bew. wolkg	ENE	13	15.0	12.8	20.8	18.6	14.8	13	11.3	0.0		1949	35.8	9.08.1992	8.5	9.08.1962
Cuxhaven	12	1010.9	leicht bew. wolkg	E	15	16.9	13.9	22.3	19.4	16.3	15	11.7	0.2		1946	36.3	9.08.1992	8.5	5.08.1962
Hamburg/Flugh.	16	1010.7	leicht bew. wolkg	N	4	13.2	11.7	25.1	19.0	10.8	7	10.8			1891	37.3	9.08.1992	5.3	10.08.1965
Lübeck	15	1011.0	leicht bew. wolkg	still		12.1	11.8	24.8	19.0	10.4	5	10.1			1890	38.0	9.08.1992	6.1	7.08.1990
Boitenhagen	17	1010.2	leicht bew. wolkg	WSW	8	14.5	13.1	24.9	20.6	13.2	13	12.2			1951	36.6	9.08.1992	5.9	10.08.1965
Schwerin	68	1010.3	leicht bew. wolkg	S	8	16.0	13.6	24.8	20.0	13.8	9	10.7			1946	36.9	9.08.1992	4.9	7.08.1987
Warmemünde	10	1010.6	wolkenlos	still		18.3	13.2	23.8	20.4	15.0	14	12.2			1951	36.9	9.08.1992	7.1	7.08.1987
Teterow	50	1010.2	leicht bew. wolkg	still		14.7	13.3	26.1	19.8	13.8	10	11.0			1947	38.7	9.08.1992	6.7	7.08.1987
Barth	7	1010.7	wolkenlos	still		14.7	12.5	24.0	18.5	10.9	8	11.7							
Greifswald	6	1010.8	wolkenlos	still		14.1	13.8	25.2	18.6	11.8	9	6.3			1951	36.2	10.08.1992	6.5	2.08.1976
Ueckermünde	7	1010.9	leicht bew. wolkg	E	5	16.1	14.8	25.5	21.4	11.3	8	9.2			1951	35.8	4.08.1963	6.5	1.08.1965
Emden	12	1009.6	leicht bew. wolkg	NE	13	15.0	13.3	22.4	17.7	13.5	9	6.8			1947	33.1	4.08.1990	4.4	10.08.1965
Oldenburg	20	1010.0	leicht bew. wolkg	ENE	9	16.7	13.0	24.2	17.7	13.1	9	9.1	0.0						
Bremen/Flugh.	5	1009.8	leicht bew. wolkg	ENE	11	14.5	12.9	24.1	18.5	13.8	13	10.3			1890	37.6	9.08.1992	4.7	7.08.1987
Soi tau	78	1010.3	leicht bew. wolkg	ENE	5	12.9	12.5	24.4	17.8	10.9	10	10.4			1947	38.0	9.08.1992	5.6	10.08.1956
Boizenburg	46	1010.8	leicht bew. wolkg	NNE	4	13.9	13.9	25.8	19.2	12.4	12	11.7			1951	37.3	9.08.1992	6.4	10.08.1965
Lüchow	18	1010.3	leicht bew. wolkg	NNE	5	13.4	13.2	25.2	18.1	10.6	10	12.0			1955	37.6	9.08.1992	5.2	5.08.1957
Seehausen/Altm.	23	1010.5	wolkg	still		13.4	11.7	25.4	18.1	9.7	9	12.4							
Marnitz	85	1010.0	leicht bew. wolkg	still		15.4	12.4	25.3	18.2	10.9	7	X							
Neuruppin	39	1010.6	wolkg	still		16.1	13.3	26.0	20.0	13.5	11	10.9							
Neubrandenburg	80	1010.7	leicht bew. wolkg	still		16.3	13.0	26.4	20.4	13.6	11	11.0							
Angermünde	55	1010.4	leicht bew. wolkg	still		14.4	11.7	27.4	20.7	11.7	9	9.1			1951	37.6	9.08.1992	6.0	7.08.1987
Lingen	26	1007.7	leicht bew. wolkg	NE	8	14.2	12.4	23.8	18.0	13.2	12	10.4			1951	33.8	4.08.1990	6.5	8.08.1953
Münst.-Osn./Flugh.	53	1007.3	leicht bew. wolkg	ENE	15	15.6	12.9	24.5	19.0	15.2	14	11.0							
Osnabrück	97	1008.7	leicht bew. wolkg	E	11	14.3	12.4	24.7	19.0	14.0	13	11.6			1952	35.3	4.08.1990	7.1	9.08.1965
Diepholz	43	1009.3	leicht bew. wolkg	ENE	5	14.3	13.0	24.6	18.5	13.4	11	11.3			1952	35.8	9.08.1992	4.5	9.08.1953
Bad Salzuflen	139	1008.0	leicht bew. wolkg	NNE	2	14.5	12.1	24.0	18.4	13.8	13	10.9			1935	36.5	9.08.1992	5.1	4.08.1935
Hannover/Flugh.	59	1009.1	leicht bew. wolkg	ENE	13	14.0	12.3	23.4	17.4	12.4	12	12.5			1936	37.4	9.08.1992	5.6	2.08.1947
Braunschweig	88	1009.6	leicht bew. wolkg	E	4	15.0	11.0	24.0	18.1	12.1	8	12.9			1891	38.2	9.08.1992	5.9	3.08.1902
Gardelegen	48	1009.8	leicht bew. wolkg	still		11.2	9.5	25.9	18.2	8.4	8	11.9							
Magdeburg	85	1010.0	leicht bew. wolkg	still		13.9	11.6	26.5	18.8	11.7	10	11.0			1947	37.9	9.08.1992	4.5	7.08.1987
Potsdam	100	1010.3	leicht bew. wolkg	NE	8	17.4	13.5	28.2	21.1	15.6	12	11.9			1893	38.6	9.08.1992	5.4	7.08.1987
Berlin-Temp.	49	1010.2	leicht bew. wolkg	E	5	19.6	11.5	27.4	22.0	15.9	10	10.6			1876	37.1	9.08.1992	6.8	6.08.1886
Lindenberg	104	1009.8	wolkg	E	9	19.1	10.7	27.9	22.8	16.6	13	8.0			1947	38.5	9.08.1992	5.6	7.08.1987
Manschnow	16	1009.9	leicht bew. wolkg	ENE	4	16.1	12.3	27.9	21.0	14.5	12	6.8							
Düsseldorf/Flugh.	41	1006.2	stark bew. wolkg	N	8	17.1	10.9	26.2	21.0	16.2	15	12.8	0.0		1969	35.8	3.08.1986	7.3	6.08.1987
Bocholt	24	1006.0	stark bew. wolkg	E	15	16.2	13.0	25.0	19.0	14.3	13	13.1			1947	35.5	4.08.1990	6.3	8.08.1953
Essen	161	1006.0	leicht bew. wolkg	NE	24	15.7	10.3	24.5	20.0	15.2	14	12.4			1935	34.3	4.08.1990	6.8	6.08.1987
Luedenscheid	392	1006.3	leicht bew. wolkg	E	8	14.8	10.9	24.5	18.1	13.2	11	8.9							
Kahler Asten	859	-	leicht bew. wolkg	E	18	13.2	11.0	19.7	14.6	11.8	9	7.5			1955	30.2	9.08.1992	3.4	1.08.1965
Bad Lippspringe	158	1006.7	leicht bew. wolkg	E	31	18.9	10.1	24.7	19.6	17.4	13	9.8			1951	36.2	9.08.1992	4.8	7.08.1987
Kassel	233	1008.2	wolkg	N	9	17.0	11.5	25.5	19.8	15.7	14	9.8			1951	35.2	3.08.1963	4.4	7.08.1987
Göttingen	171	1009.2	leicht bew. wolkg	still		13.1	11.9	26.1	19.3	10.8	10	10.6			1947	37.9	9.08.1992	3.6	9.08.1953
Leinefelde	356	1008.6	leicht bew. wolkg	E	11	16.0	11.3	24.4	17.7	13.4	12	7.5			1957	34.9	9.08.1992	3.9	7.08.1987
Braunlage	610	1009.1	leicht bew. wolkg	ENE	11	15.4	9.2	22.0	15.3	11.0	8	7.5			1936	32.8	9.08.1992	3.6	7.08.1987
Brocken	1153	-	leicht bew. wolkg	SE	30	12.4	7.4	15.4	12.3	11.6	5	7.2			1951	27.9	9.08.1992	1.0	6.08.1987
Artern	166	1009.2	leicht bew. wolkg	ENE	5	16.5	11.2	26.8	20.8	14.6	12	9.3			1954	37.4	9.08.1992	4.2	7.08.1987
Leipzig/Flugh.	149	1009.3	leicht bew. wolkg	E	9	18.7	12.0	26.1	20.6	16.5	16	9.2			1951	37.0	9.08.1992	6.1	7.08.1987
Wittenberg	106	1009.8	leicht bew. wolkg	still		17.4	11.2	28.6	20.5	14.8	12	9.7			1951	38.5	9.08.1992	5.8	7.08.1987
Oschatz	152	1009.6	leicht bew. wolkg	still		15.8	14.1	27.0	20.0	14.1	13	8.4							
Dresden/Flugh.	230	1009.5	leicht bew. wolkg	SSE	13	16.6	14.0	25.8	21.2	15.2	14	7.6	0.6		1917	36.2	9.08.1992	6.8	7.08.1987
Doberlug-Kir.	100	1009.8	leicht bew. wolkg	still		15.7	15.3	26.8	20.1	13.5	10	7.0			1951	38.5	9.08.1992	5.0	7.08.1987
Cottbus	70	1010.0	wolkg	still		16.8	12.0	28.4	20.4	13.1	11	6.7	0.0		1951	38.4	9.08.1992	5.8	7.08.1987
Görlitz	238	1010.2	leicht bew. wolkg	still		16.5	13.0	25.1	19.9	14.3	13	6.3	0.2		1951	35.2	9.08.1992	4.3	7.08.1987
Aachen	205	1005.1	Gewitter	N	4	16.7	14.1	26.5	20.3	16.5	15	11.6	0.4		1891	35.4	10.08.1911	7.3	3.08.1908
Nürnberg	629	1006																	