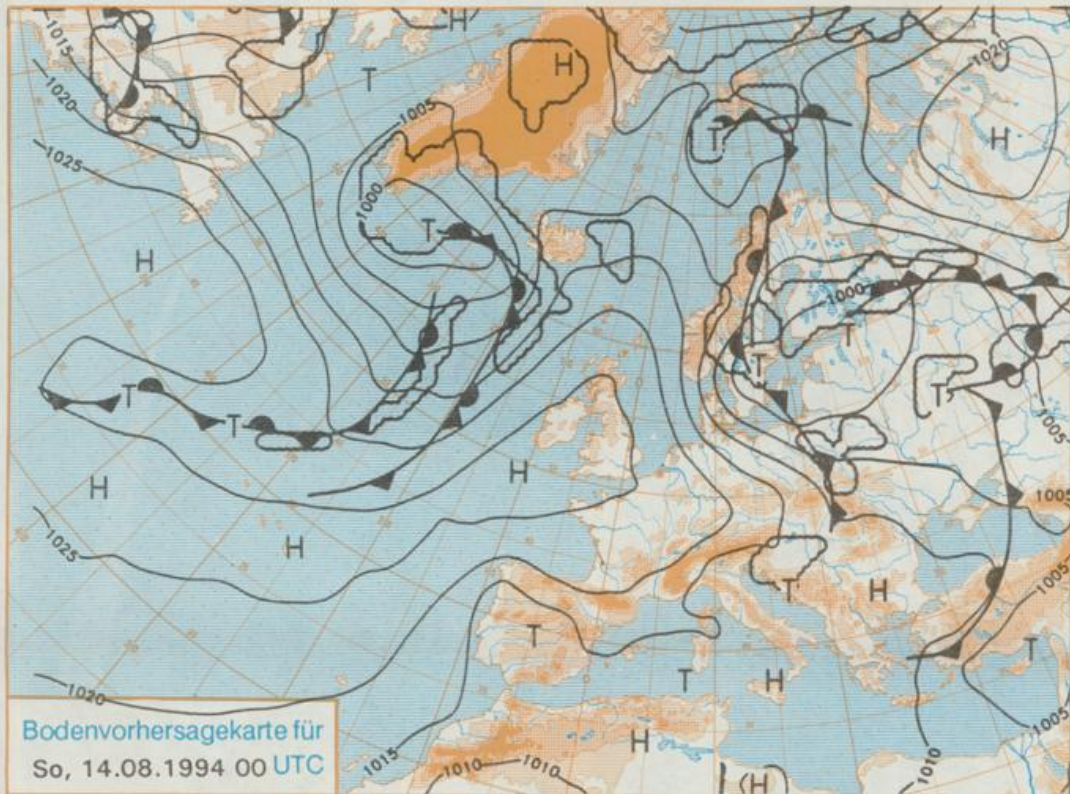


Erscheint täglich
Nur PostbezugDruck und Verlag: Deutscher Wetterdienst, Zentralamt
Frankfurter Straße 135, 63087 Offenbach am Main
Postanschrift: 63004 (Postfach), Telefon: (069) 80 62-2283
Telex: (069) 4152871, Telefax: (069) 80 62-2484
Postgirokonto Frankfurt: BLZ 500 100 60, KfNr. 490 31-606Schutzgebühr monatlich DM 26,-
einschließlich Versandkosten,
Einzelpreis DM 1,20
zuzüglich Versandkosten

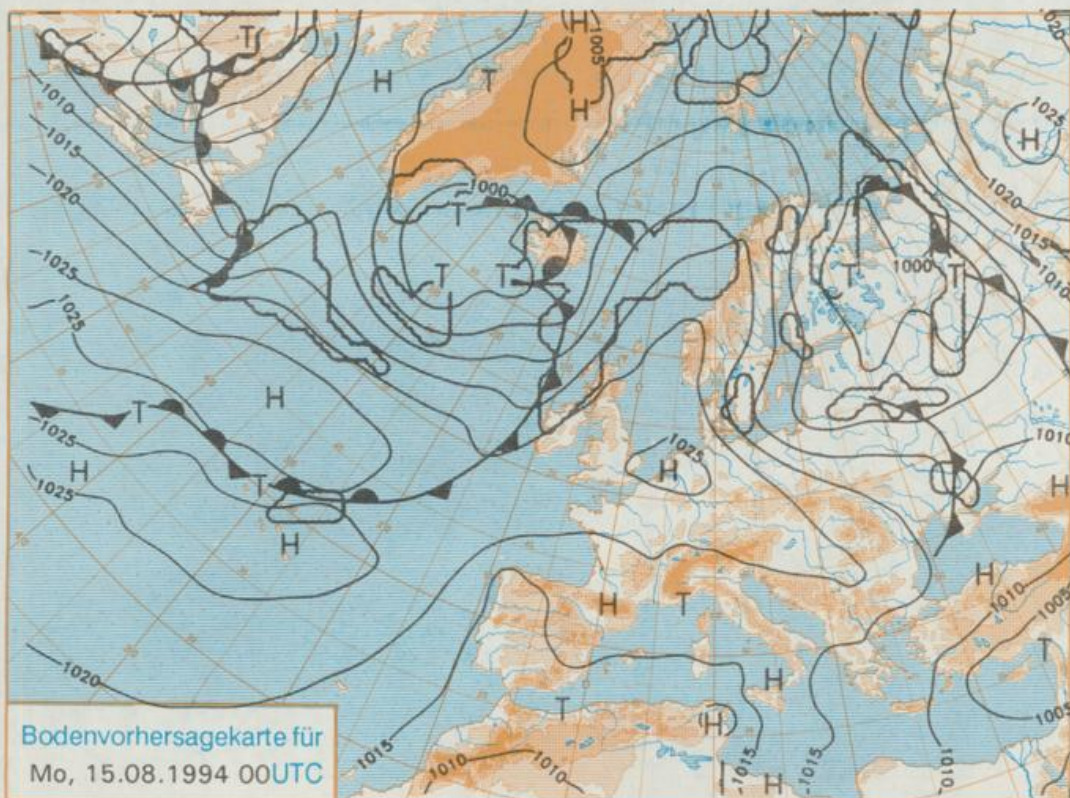
Jahrgang 1994

Freitag, den 12. August

Nummer 224



Stereographische Projektion 1 : 60 000 000 60°N



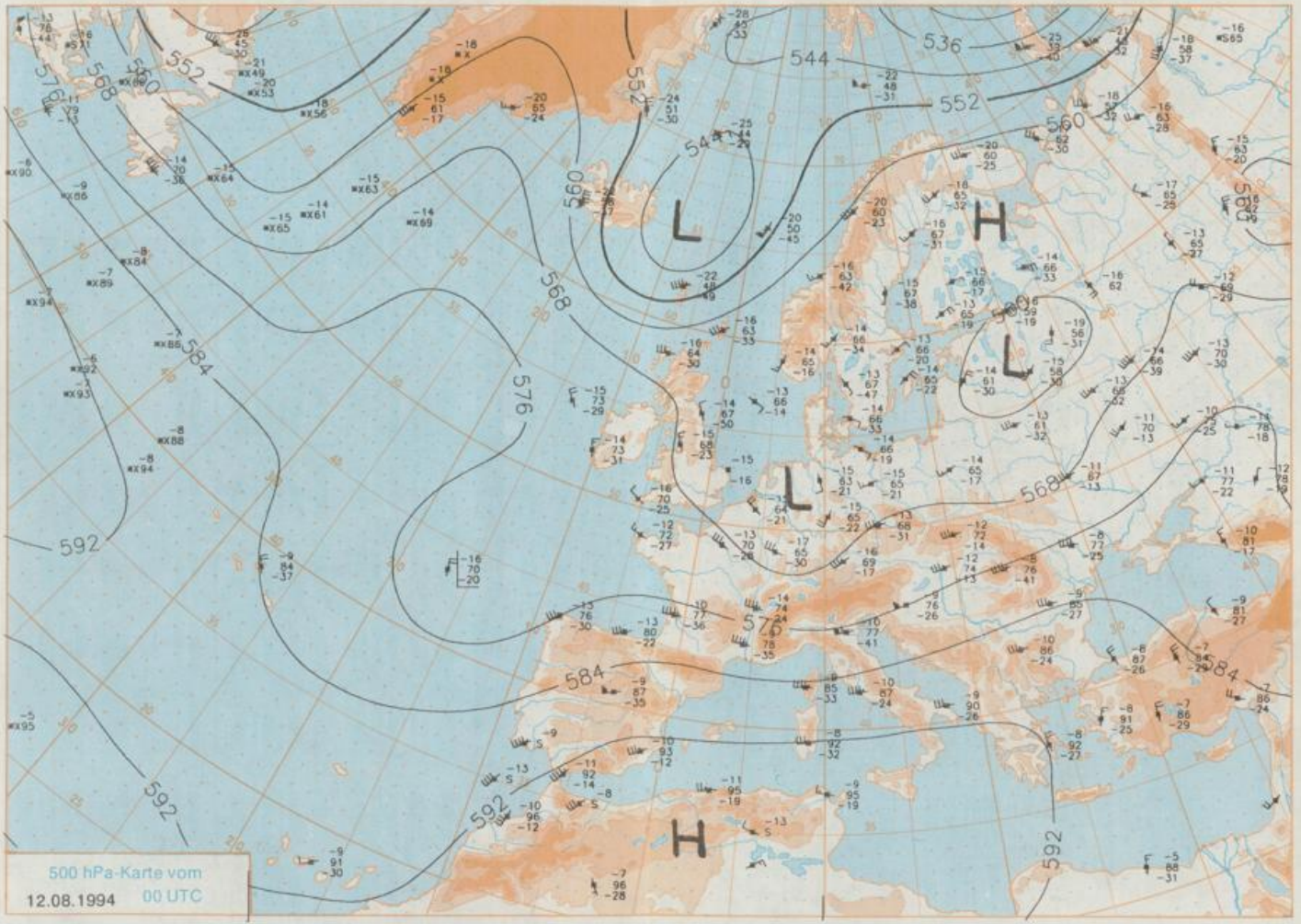
Deutschland-Vorhersage für Sonntag, 14.08.1994

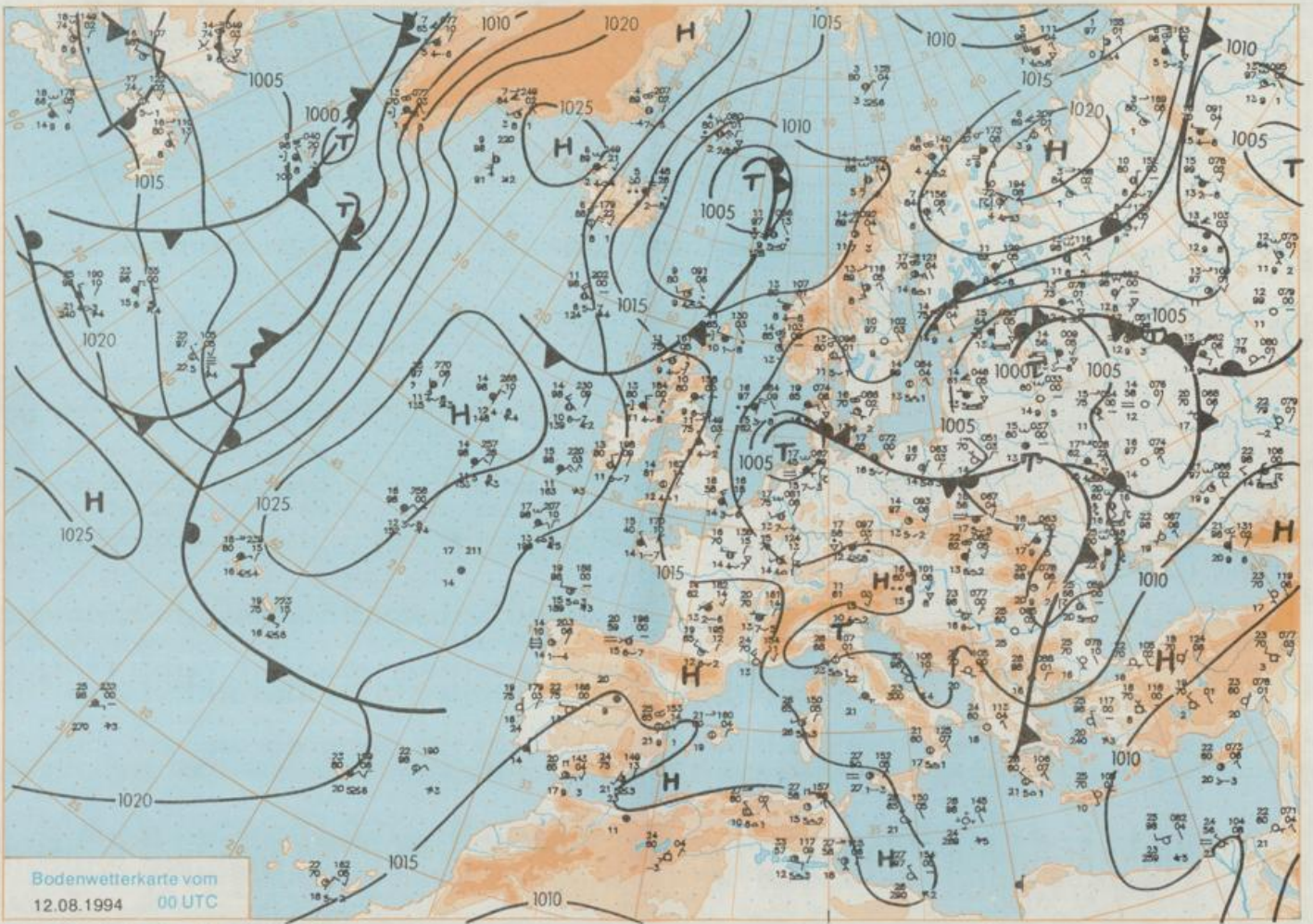
Die umfangreiche Tiefdruckzone über Mittel- und Osteuropa verlagert ihren Schwerpunkt zum Baltikum. Damit liegt Deutschland auch am Sonntag noch im Zustrom kühler Meeresluft. Sie kommt bis Montag unter den Einfluß eines Hochs über den Beneluxländern zur Ruhe und kann sich erwärmen.

Wolkig mit Aufheuerungen, im Nordosten noch einzelne Schauer. Frühtemperaturen 11 bis 16 Grad C. Tageshöchstwerte zwischen 17 Grad im Norden und 24 Grad C im Südwesten. Schwacher, im Norden auch mäßiger bis frischer Wind um Nordwest.

Weitere Aussichten für Montag, 15.08.1994

Vielfach sonnig und steigende Temperaturen.





Stereographische Projektion 1 : 30 000 000 60°N

Wettermeldungen von Freitag, dem 12. August 1994 06 UTC

Deutschland

| Station | Bar.-höhe (m) | Luftdr. red. NN (hPa) | Wetter | Wind km/h | Temperaturen (Grad C) | | | | | Sonne Vort. Std. | RR 24h mm | Schnee höhe cm | Extremwerte der Lufttemperatur in der Dekade vom 11.08. bis 20.08. Datum | | | | | |
|--------------------|---------------|-----------------------|-------------|-----------|-----------------------|-----------|------------|------------|------------|------------------|-----------|----------------|--|------------|------------|------------|------------|------------|
| | | | | | Luft 2 m | Taufpunkt | Max Vortag | Mittel 2 m | Nacht 5 cm | | | | Tmax Datum | Tmin Datum | Tmax Datum | Tmin Datum | | |
| | | | | | | | | | | | | | | | | | 17.08 | 18.08 |
| Helgoland | 8 | 1005.5 | wolkig | S | 21 | 17.8 | 15.4 | 21.0 | 19.6 | 17.6 | 17 | 5 | 1952 | 26.7 | 11.08.1975 | 11.1 | 15.08.1956 | |
| List / Sylt | 29 | 1005.6 | Regen | ESE | 17 | 17.6 | 16.4 | 19.0 | 18.3 | 17.4 | 17 | 22 | 1937 | 32.6 | 11.08.1975 | 9.5 | 16.08.1943 | |
| Leck | 13 | 1006.4 | bedeckt | E | 5 | 16.6 | 15.2 | 19.9 | 18.2 | 15.6 | 15 | 19 | 1974 | 33.5 | 11.08.1975 | 3.6 | 11.08.1986 | |
| Husum | 37 | 1006.2 | bedeckt | E | 5 | 16.4 | 15.6 | 19.4 | 17.6 | 15.1 | 15 | 8 | | | | | | |
| Schleswig | 48 | 1006.2 | bedeckt | NNE | 4 | 16.3 | 15.7 | 19.1 | 17.9 | 15.8 | 15 | 23 | 1947 | 32.0 | 11.08.1975 | 5.2 | 20.08.1949 | |
| Kiel | 31 | 1005.6 | Gewitter | WNW | 8 | 16.1 | 15.1 | 19.6 | 18.3 | 16.0 | 16 | 21 | 1940 | 31.7 | 11.08.1975 | 4.7 | 13.08.1987 | |
| Arkona | 42 | 1006.6 | wolkig | E | 15 | 19.6 | 15.5 | 23.3 | 20.9 | 18.5 | 17 | 8.1 | 0.0 | 1951 | 31.3 | 16.08.1974 | 9.3 | 12.08.1979 |
| Norderney | 16 | 1004.7 | leicht bew. | S | 21 | 16.8 | 15.5 | 22.2 | 19.2 | 16.1 | 15 | 1.1 | 0.7 | 1947 | 31.9 | 13.08.1953 | 10.4 | 17.08.1966 |
| Bremerhaven | 11 | 1006.1 | stark bew. | SSW | 11 | 17.1 | 15.4 | 23.2 | 19.2 | 16.7 | 16 | 0.4 | 2 | 1949 | 32.1 | 11.08.1975 | 8.2 | 13.08.1987 |
| Cuxhaven | 12 | 1006.1 | wolkig | S | 9 | 17.0 | 14.9 | 22.3 | 18.9 | 16.7 | 16 | 4 | | 1946 | 31.2 | 13.08.1953 | 9.3 | 16.08.1946 |
| Hamburg/Flugh. | 16 | 1006.0 | stark bew. | W | 2 | 16.7 | 15.9 | 19.9 | 17.7 | 16.0 | 15 | 12 | | 1891 | 34.3 | 20.08.1932 | 2.4 | 20.08.1949 |
| Lübeck | 15 | 1006.0 | bedeckt | SSW | 2 | 16.8 | 16.0 | 19.3 | 17.7 | 16.2 | 15 | 25 | | 1890 | 33.7 | 10.08.1893 | 4.1 | 20.08.1929 |
| Boltenhagen | 17 | 1005.5 | Regen | S | 4 | 16.4 | 16.1 | 19.0 | 17.6 | 16.1 | 16 | 33 | | 1951 | 32.3 | 16.08.1974 | 6.6 | 13.08.1987 |
| Schwerin | 68 | 1005.9 | bedeckt | SSW | 4 | 16.8 | 16.4 | 18.6 | 17.7 | 16.7 | 16 | 27 | | 1948 | 32.7 | 16.08.1974 | 5.5 | 20.08.1949 |
| Warnemünde | 10 | 1006.4 | Regen | SSE | 8 | 17.8 | 16.8 | 20.6 | 18.8 | 17.3 | 17 | 9 | | 1951 | 33.5 | 16.08.1974 | 8.0 | 13.08.1987 |
| Terlow | 50 | 1005.9 | bedeckt | ESE | 4 | 17.1 | 17.0 | 20.9 | 18.6 | 16.5 | 16 | 9 | | 1947 | 34.0 | 16.08.1974 | 5.9 | 17.08.1977 |
| Barth | 7 | 1006.5 | Regen | still | | 17.2 | 16.4 | 24.8 | 20.5 | 16.9 | 16 | 0.7 | 0.9 | | | | | |
| Greifswald | 6 | 1006.6 | Regen | S | 4 | 17.3 | 16.7 | 25.3 | 20.3 | 17.0 | 16 | 1.4 | 0.5 | 1951 | 32.9 | 16.08.1974 | 6.1 | 17.08.1964 |
| Ueckermünde | 7 | 1007.4 | Regen | SE | 8 | 16.7 | 16.7 | 25.2 | 20.1 | 16.3 | 16 | 0.3 | 13 | 1951 | 33.0 | 16.08.1974 | 5.5 | 19.08.1970 |
| Emden | 12 | 1005.5 | stark bew. | S | 22 | 16.8 | 13.2 | 22.7 | 19.2 | 16.6 | 14 | 1.6 | 0.0 | 1947 | 31.8 | 20.08.1983 | 5.7 | 11.08.1965 |
| Oldenburg | 20 | 1006.5 | bedeckt | SW | 9 | 15.5 | 13.7 | 25.0 | 19.8 | 14.4 | 14 | 1.3 | 4 | | | | | |
| Bremen/Flugh. | 5 | 1006.7 | stark bew. | SW | 13 | 16.2 | 14.0 | 23.5 | 19.4 | 15.9 | 15 | 0.2 | 3 | 1890 | 34.7 | 11.08.1975 | 4.4 | 19.08.1978 |
| SoLtau | 78 | 1006.7 | stark bew. | SW | 5 | 15.7 | 14.5 | 20.2 | 17.7 | 15.3 | 15 | 19 | | 1947 | 33.9 | 11.08.1975 | 3.4 | 20.08.1949 |
| Boizenburg | 46 | 1006.6 | stark bew. | SW | 4 | 15.9 | 15.9 | 18.8 | 17.7 | 15.8 | 16 | 22 | | 1951 | 34.6 | 16.08.1974 | 5.1 | 20.08.1968 |
| Lüchow | 18 | 1006.4 | stark bew. | SSW | 8 | 16.3 | 15.7 | 19.7 | 17.8 | 16.1 | 16 | 27 | | 1955 | 34.5 | 16.08.1974 | 4.1 | 20.08.1968 |
| Seehausen/Altm. | 23 | 1006.7 | stark bew. | WSW | 9 | 16.1 | 16.1 | 19.2 | 17.2 | 15.2 | 15 | 26 | | | | | | |
| Marnitz | 85 | 1005.6 | stark bew. | SSW | 9 | 16.4 | 15.4 | 18.3 | 17.5 | 16.2 | 16 | X | 16 | | | | | |
| Neuruppin | 39 | 1006.9 | Regen | SSE | 4 | 17.9 | 17.8 | 20.9 | 19.0 | 17.5 | 17 | 12 | | | | | | |
| Neubrandenburg | 80 | 1006.5 | Regen | still | | 17.0 | 16.8 | 23.5 | 19.1 | 16.5 | 16 | 4 | | | | | | |
| Angermünde | 55 | 1006.7 | bedeckt | SSE | 8 | 17.2 | 16.8 | 23.9 | 18.2 | 17.0 | 15 | 9 | | 1951 | 34.4 | 16.08.1989 | 5.0 | 13.08.1965 |
| Lingen | 26 | 1006.0 | wolkig | S | 9 | 15.8 | 14.3 | 24.6 | 19.6 | 15.3 | 14 | 5.6 | 0.0 | 1951 | 32.4 | 13.08.1953 | 5.5 | 17.08.1966 |
| Münst.-Osn./Flugh. | 53 | 1007.4 | wolkig | SW | 11 | 16.4 | 13.6 | 26.0 | 20.0 | 15.2 | 13 | 5.8 | 0.1 | | | | | |
| Osnabrück | 97 | 1007.5 | stark bew. | SW | 13 | 16.1 | 14.1 | 26.0 | 20.4 | 15.2 | 14 | 4.2 | | 1952 | 32.2 | 13.08.1953 | 6.3 | 12.08.1965 |
| Diepholz | 43 | 1006.9 | wolkig | SW | 13 | 16.7 | 14.9 | 25.5 | 20.4 | 13.7 | 10 | 0.4 | 0.2 | 1952 | 33.6 | 11.08.1975 | 4.6 | 20.08.1962 |
| Bad Salzuflen | 139 | 1007.7 | stark bew. | SW | 11 | 15.5 | 13.7 | 24.5 | 19.4 | 13.9 | 13 | 3.2 | 0.0 | 1935 | 33.5 | 13.08.1966 | 5.1 | 12.08.1965 |
| Hannover/Flugh. | 59 | 1007.0 | wolkig | WSW | 11 | 17.3 | 13.4 | 23.9 | 20.2 | 16.0 | 13 | 0.6 | 3 | 1936 | 36.5 | 20.08.1944 | 4.7 | 18.08.1949 |
| Braunschweig | 88 | 1007.4 | wolkig | SW | 13 | 16.0 | 13.9 | 23.9 | 19.4 | 15.3 | 14 | 0.9 | 8 | 1891 | 36.3 | 19.08.1892 | 4.6 | 20.08.1949 |
| Gardelegen | 48 | 1006.6 | stark bew. | SW | 5 | 16.5 | 15.9 | 21.3 | 17.8 | 15.9 | 16 | 14 | | | | | | |
| Magdeburg | 85 | 1007.0 | wolkig | still | | 16.5 | 14.4 | 23.1 | 18.7 | 15.0 | 14 | 0.5 | 35 | 1947 | 35.5 | 16.08.1989 | 5.3 | 20.08.1949 |
| Potsdam | 100 | 1007.1 | stark bew. | still | | 16.9 | 16.9 | 20.0 | 17.7 | 16.7 | 17 | 45 | | 1893 | 37.2 | 20.08.1943 | 6.0 | 13.08.1949 |
| Berlin-Temp. | 49 | 1006.8 | stark bew. | SSE | 4 | 17.2 | 16.6 | 21.8 | 18.8 | 17.1 | 16 | 27 | | 1876 | 36.0 | 20.08.1943 | 6.2 | 20.08.1949 |
| Lindenberg | 104 | 1006.6 | wolkig | S | 4 | 15.7 | 15.7 | 20.7 | 17.5 | 15.3 | 15 | 21 | | 1947 | 34.9 | 16.08.1989 | 6.7 | 20.08.1949 |
| Manschnow | 16 | 1006.9 | stark bew. | SE | 5 | 16.4 | 16.0 | 21.8 | 17.9 | 15.9 | 15 | 20 | | | | | | |
| Düsseldorf/Flugh. | 41 | 1008.9 | stark bew. | WSW | 11 | 16.8 | 15.1 | 23.6 | 18.8 | 14.7 | 13 | 4.5 | 0.0 | 1969 | 34.1 | 12.08.1990 | 6.9 | 18.08.1978 |
| Bocholt | 24 | 1007.8 | stark bew. | WSW | 13 | 16.9 | 15.2 | 24.8 | 19.8 | 15.9 | 15 | 10.4 | | 1947 | 34.0 | 16.08.1947 | 5.1 | 11.08.1987 |
| Essen | 161 | 1008.5 | bedeckt | SW | 17 | 15.9 | 14.6 | 22.7 | 17.7 | 14.7 | 13 | 6.3 | 0.0 | 1935 | 31.8 | 12.08.1990 | 7.8 | 13.08.1949 |
| Luedenscheid | 392 | 1008.5 | wolkig | WSW | 13 | 14.5 | 13.5 | 22.0 | 16.8 | 13.4 | 12 | 4.5 | 0.3 | | | | | |
| Kahler Asten | 859 | - | in Wolken | WSW | 22 | 11.8 | 11.8 | 18.2 | 13.6 | 11.5 | 10 | 3.9 | 0.0 | 1955 | 28.3 | 16.08.1974 | 3.8 | 18.08.1970 |
| Bad Lippspringe | 158 | 1008.1 | stark bew. | SSW | 5 | 15.3 | 13.8 | 24.0 | 17.9 | 13.2 | 10 | 3.3 | 0.0 | 1951 | 33.0 | 15.08.1953 | 5.5 | 17.08.1966 |
| Kassel | 233 | 1009.1 | leicht bew. | S | 5 | 14.3 | 13.0 | 24.6 | 17.7 | 13.6 | 11 | 5.8 | 0.2 | 1951 | 34.0 | 16.08.1974 | 5.1 | 14.08.1960 |
| Göttingen | 171 | 1008.7 | wolkig | still | | 14.4 | 12.8 | 25.0 | 19.6 | 12.5 | 11 | 3.0 | 0.0 | 1947 | 35.0 | 16.08.1989 | 3.2 | 14.08.1949 |
| Leinefelde | 356 | 1008.2 | wolkig | W | 13 | 14.3 | 12.5 | 24.4 | 19.2 | 12.5 | 10 | 5.2 | 7 | 1957 | 33.3 | 16.08.1974 | 4.1 | 12.08.1965 |
| Braunlage | 610 | 1007.5 | wolkig | W | 9 | 13.5 | 11.4 | 20.1 | 15.9 | 10.2 | 9 | 1.9 | 7 | 1936 | 30.6 | 16.08.1989 | 3.2 | 14.08.1960 |
| Brocken | 1153 | - | in Wolken | W | 33 | 9.7 | 9.5 | 14.4 | 12.2 | 9.3 | 9 | 1.9 | 6 | 1951 | 24.6 | 16.08.1989 | 2.7 | 19.08.1972 |
| Artern | 166 | 1008.1 | stark bew. | WSW | 9 | 15.4 | 13.6 | 25.4 | 20.3 | 13.8 | 13 | 1.8 | 1 | 1954 | 35.2 | 16.08.1989 | 6.4 | 14.08.1965 |
| Leipzig/Flugh. | 149 | 1007.9 | Regen | SSW | 11 | 15.6 | 14.7 | 24.7 | 19.0 | 14.5 | 13 | 3.2 | 19 | 1951 | 35.4 | 16.08.1974 | 7.3 | 12.08.1979 |
| Wittenberg | 106 | 1007.3 | stark bew. | W | 4 | 15.7 | 14.0 | 20.5 | 18.1 | 14.1 | 13 | 0.1 | 28 | 1951 | 36.2 | 16.08.1989 | 6.2 | 12.08.1965 |
| Oschatz | 152 | 1007.7 | Regen | SW | 17 | 15.8 | 15.2 | 22.4 | 18.4 | 13.9 | 12 | 2.6 | 13 | | | | | |
| Dresden/Flugh. | 230 | 1007.7 | Regen | SSW | 11 | 16.0 | 13.0 | 20.5 | 18.2 | 14.6 | 14 | 2.5 | 25 | 1917 | 36.8 | 20.08.1943 | 6.6 | 13.08.1949 |
| Doberlug-Kir. | 100 | 1007.2 | wolkig | SW | 8 | 15.4 | 14.9 | 19.6 | 17.9 | 14.2 | 13 | 0.7 | 49 | 1951 | 35.4 | 16.08.1989 | 3.1 | 14.08.1975 |
| Cottbus | 70 | 1007.3 | leicht bew. | SW | 5 | 15.7 | 14.4 | 19.4 | 17.3 | 14.7 | 12 | 54 | | 1951 | 35.5 | 13.08.1966 | 6.2 | 19.08.1970 |
| Görlitz | 238 | 1007.7 | wolkig | SSW | 5 | 16.2 | 12.1 | 19.2 | 17.0 | 14.1 | 13 | 1.2 | 47 | 1951 | 34.0 | 17.08.1974 | 5.5 | 14.08.1965 |
| Aachen | 205 | 1009.4 | bedeckt | W | 9 | 15.3 | 15.3 | 22.4 | 16.8 | 15.3 | 14 | 5.9 | 7 | 1891 | 36.4 | 18.08.1892 | 6.0 | 18.08.1896 |
| Nürnberg | 629 | 1009.7 | Schauer | SSW | 17 | 12.8 | 12.1 | 17.5 | 14.4 | 12.4 | 12 | 5.5 | 0.6 | 1947 | 31.0 | 16.08.1947 | 5.0 | 19.08.1968 |
| Köln-Bonn/Flugh. | 100 | 1009.0 | stark bew. | SSE | 5 | 15.9 | 13.7 | 23.9 | 18.1 | 14.5 | 13 | 3.7 | 0.0 | 1958 | 34.6 | 12.08.1990 | 5.2 | 17.08.1966 |
| Bendorf | 129 | 1010.1 | stark bew. | W | 8 | 16.2 | 15.4 | 22.2 | 18.8 | 15.8 | 15 | 2.8 | 0.9 | 1951 | 36.2 | 16.08.1974 | 7.9 | 19.08.1968 |
| Bad Marienberg | 555 | 1009.8 | bedeckt | SW | 11 | 13.4 | 12.9 | 19.9 | 15.5 | 13.2 | 12 | 5.7 | 0.5 | 1963 | 30.5 | 16.08.1974 | 5.5 | 19.08.1968 |
| Gießen | 195 | 1009.8 | wolkig | SW | 9 | 16.0 | 15.0 | 23.2 | 19.7 | 15.6 | 15 | 6.8 | 1 | 1939 | 34.4 | 19.08.1947 | 5.6 | 14.08.1960 |
| Bad Hersfeld | 225 | 1009.6 | stark bew. | SW | 9 | 15.8 | 14.5 | 24.4 | 19.8 | 15.7 | 15 | 7.1 | 0.8 | 1949 | 34.4 | 16.08.1974 | 4.1 | 12.08.1965 |
| Wasserkuppe | 925 | - | in Wolken | WNW | 17 | 11.2 | 11.2 | 19.6 | 13.8 | 11.0 | 11 | 6.0 | 15 | 1936 | 28.6 | 16.08.1989 | 3.1 | 13.08.1949 |
| Meiningen | 453 | 1009.3 | stark bew. | WNW | 13 | 14.2 | 13.4 | 22.8 | 18.3 | 14.0 | 14 | 5.6 | 5 | 1979 | 32.6 | 16.08.1989 | 4.6 | 18.08.1981 |
| Schmücke | 948 | - | Regen | W | 18 | 11.2 | 11.1 | 17.7 | 14.0 | 10.9 | 11 | 4.2 | 9 | 19 | | | | |