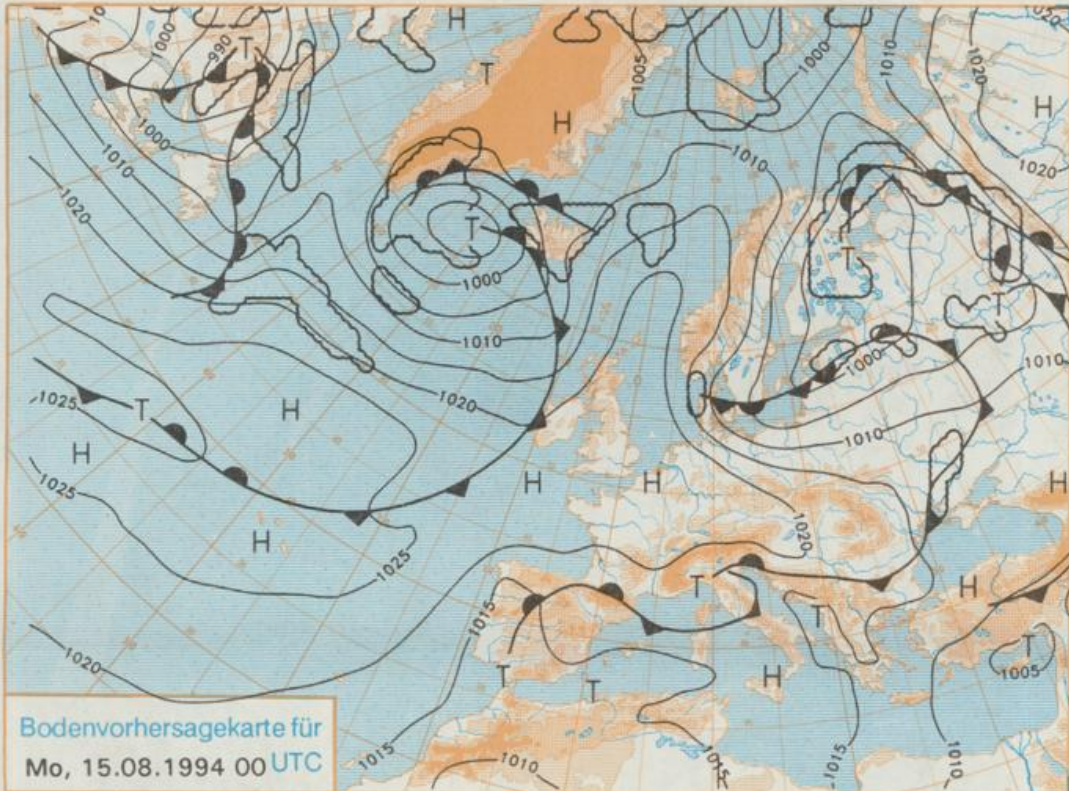


Erscheint täglich
Nur PostbezugDruck und Verlag: Deutscher Wetterdienst, Zentralamt
Frankfurter Straße 135, 63067 Offenbach am Main
Postanschrift: 63004 (Postfach), Telefon: (069) 80 62-2283
Telex: (069) 4152871, Telefax: (069) 80 62-2484
Postgirokonto Frankfurt: BLZ 500 100 60, KINr. 490 31-606Schutzgebühr monatlich DM 26,-
einschließlich Versandkosten,
Einzelpreis DM 1.20
zuzüglich Versandkosten

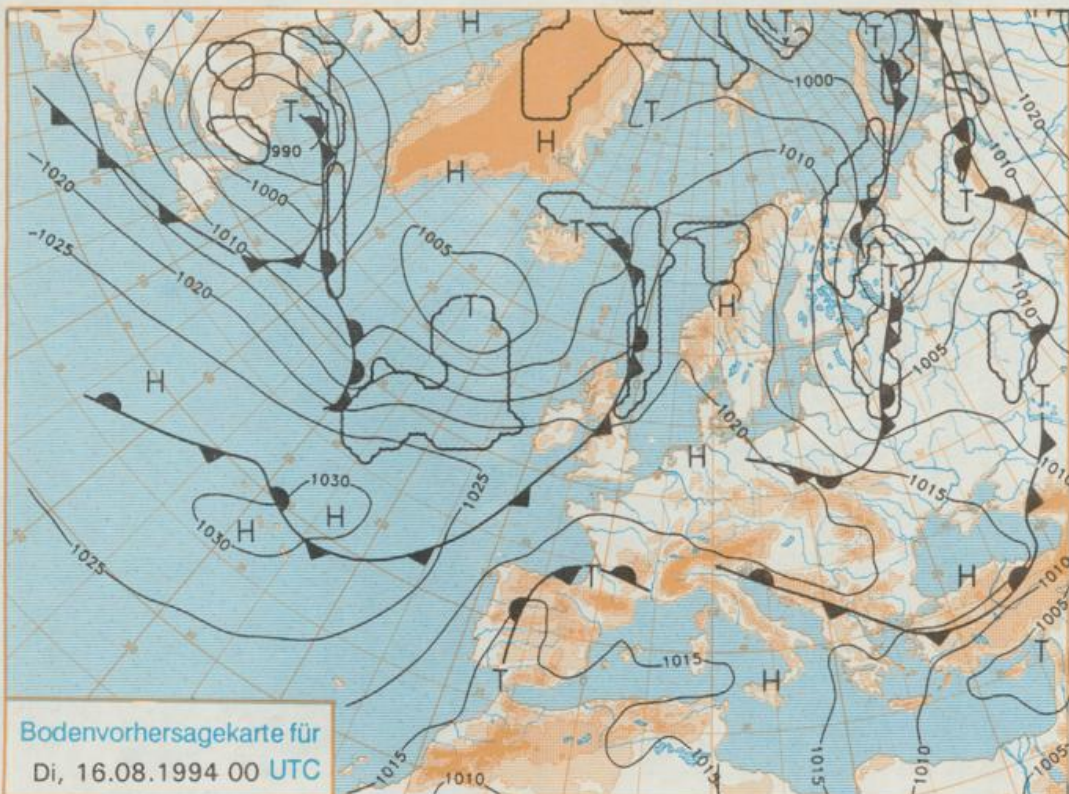
Jahrgang 1994

Samstag, den 13. August

Nummer 225



Stereographische Projektion 1 : 60 000 000 60°N



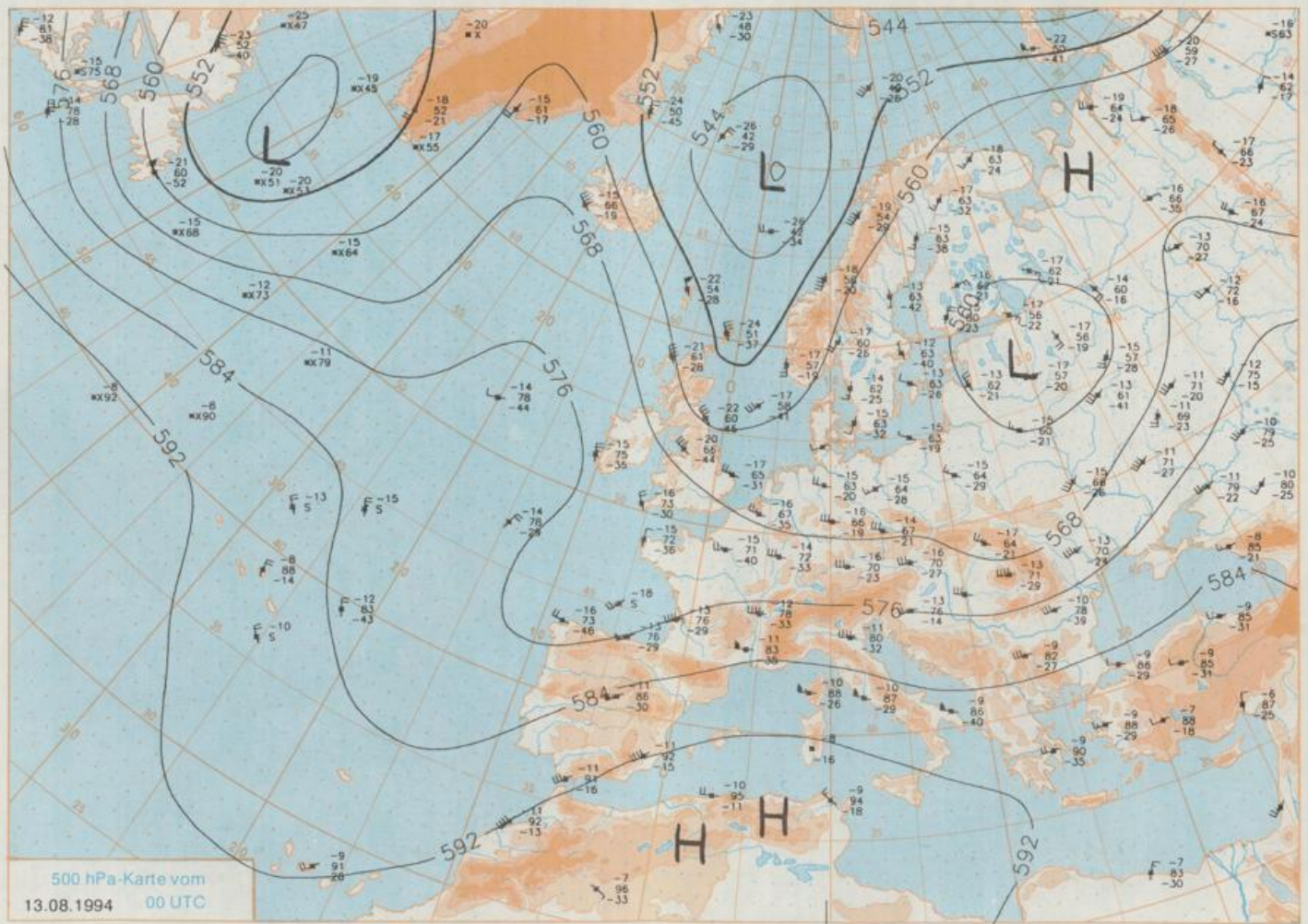
Deutschland-Vorhersage für Montag, 15.08.1994

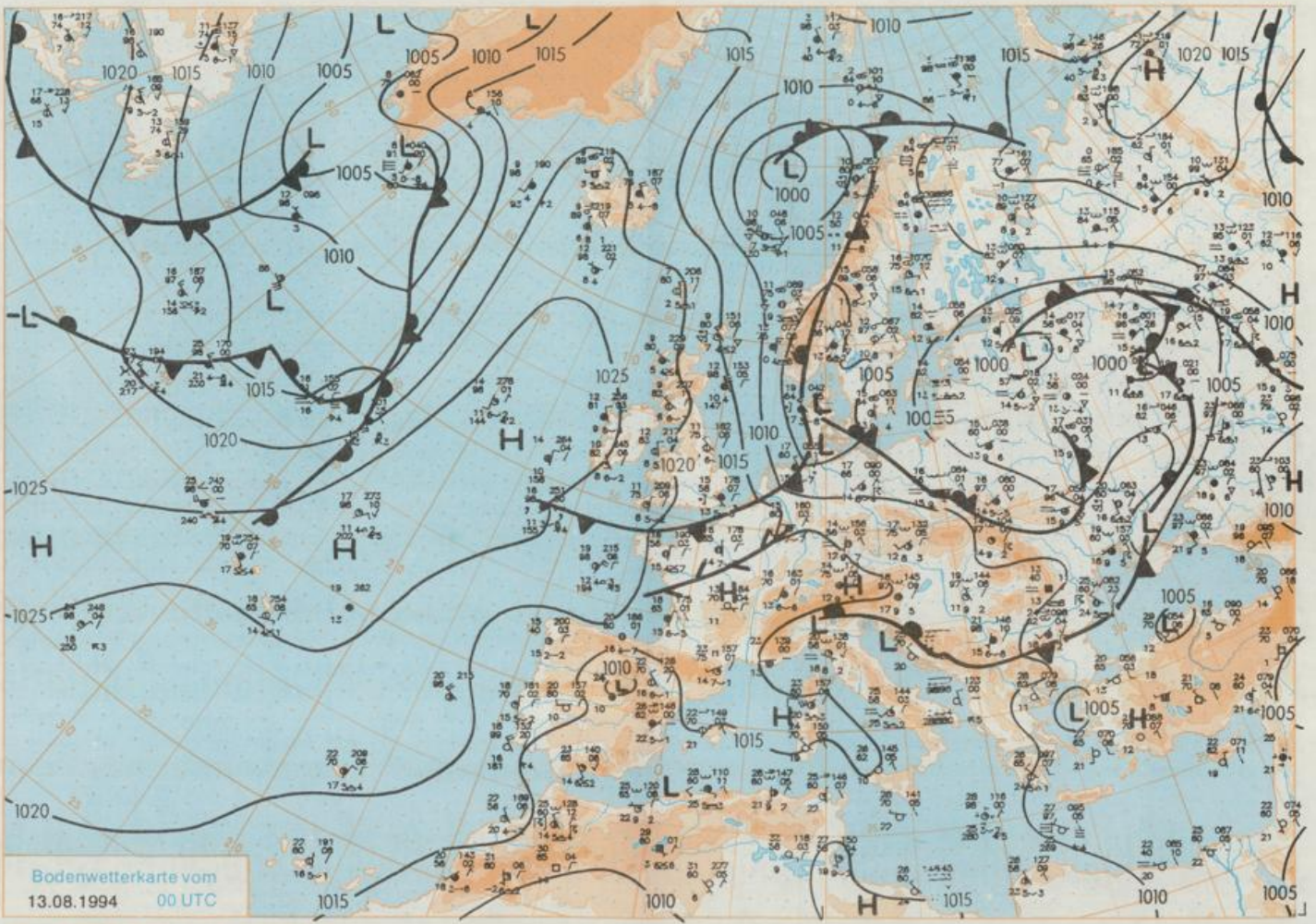
Das komplexe Tiefdruckgebiet, das sich am 13.08.94 um 00 UTC mit Kern über Dänemark befand, zieht unter Abschwächung nordostwärts und beeinflusst mit seiner Okklusionsfront den Nordosten Deutschlands. Gleichzeitig schiebt sich der Keil eines ostatlantischen Hochs über Süddeutschland hinweg nach Österreich vor. Dabei wird die eingeflossene Meeresluft allmählich erwärmt.

Im Nordosten vielfach stark bewölkt und noch einzelne Regenfälle, in den anderen Gebieten sonnig, über Mittag auch wolkgig und trocken. Tiefsttemperaturen 8 bis 13 Grad C. Höchstwerte zwischen 16 Grad im Nordosten und 24 Grad C im Südwesten. Im Nordosten anfangs noch frischer, später nachlassender und von Nord auf West drehender Wind, in den anderen Gebieten meist schwachwindig.

Weitere Aussichten für Dienstag, 16.08.1994

Überwiegend sonnig. Höchstwerte 23 bis 28 Grad C und gegen Abend etwa westlich des Rheins aufkommende Gewitter.





Wettermeldungen von Samstag, dem 13. August 1994 06 UTC

Station	Bar.-höhe (m)	Luftdr. red. NN (hPa)	Wetter	Wind km/h	Deutschland					Sonne	RR 24h mm	Schnee höhe cm	Extremwerte der Lufttemperatur						
					Temperaturen (Grad C)								Vort. Std.	24h mm	höhe cm	in der Dekade vom 11.08. bis 20.08.			
					Luft 2 m	Tau-punkt	Max Mittel	Min 2 m	Nacht 5 cm							Tmax Datum	Tmin Datum	Tmax Datum	Tmin Datum
Helgoland	8	1008.1	Sprühregen	NW	61	15.6	10.5	21.6	18.6	15.0	14	8.6	0.1	1952	26.7	11.08.1975	11.1	15.08.1956	
List / Sylt	29	1005.3	stark bew.	NNW	57	15.0	10.0	22.1	18.5	14.8	13	1.5	55	1937	32.6	11.08.1975	9.5	16.08.1943	
Leck	13	1005.3	Regen	NW	31	14.8	13.1	21.5	18.1	14.4	14	0.3	5	1974	33.5	11.08.1975	3.6	11.08.1986	
Husum	37	1005.1	Regen	NW	22	14.8	13.8	22.0	17.2	15.4	14	1.4	4						
Schleswig	48	1004.9	Regen	NW	26	14.9	14.1	20.7	17.2	14.9	15	0.3	9	1947	32.0	11.08.1975	5.2	20.08.1949	
Kiel	31	1003.0	Regen	NW	21	16.1	14.7	23.0	18.2	15.1	16	1.7	9	1940	31.7	11.08.1975	4.7	13.08.1987	
Arkona	42	1003.1	stark bew.	SSW	22	16.3	13.6	22.1	19.7	14.5	14	5.1	0.0	1951	31.3	16.08.1974	9.3	12.08.1979	
Norderney	16	1009.9	wolkig	NW	54	16.7	9.5	20.6	18.6	16.2	15	3.5	13	1947	31.9	13.08.1953	10.4	17.08.1966	
Bremerhaven	11	1007.8	Regen	NW	52	16.4	14.5	21.6	17.4	16.4	16	1.3	6	1949	32.1	11.08.1975	8.2	13.08.1987	
Cuxhaven	12	1007.2	Schauer	NW	57	15.8	13.4	22.1	18.1	15.8	15	3.4	5	1946	31.2	13.08.1953	9.3	16.08.1946	
Hamburg/Flugh.	16	1004.3	Sprühregen	W	13	16.5	15.3	24.1	18.2	15.1	15	3.9	0.8	1891	34.3	20.08.1932	2.4	20.08.1949	
Lübeck	15	1003.5	stark bew.	W	9	15.5	15.2	22.1	18.7	14.8	15	0.6	1	1890	33.7	19.08.1893	4.1	20.08.1929	
Boltenhagen	17	1002.4	Regen	WSW	13	15.0	14.8	21.9	17.0	14.5	15	2.5	8	1951	32.3	16.08.1974	6.6	13.08.1987	
Schwerin	68	1002.9	Sprühregen	WSW	9	14.8	14.5	23.2	17.8	14.5	14	1.9	3	1946	32.7	16.08.1974	5.5	20.08.1949	
Warnemünde	10	1003.0	Sprühregen	S	8	15.1	14.0	22.1	18.2	15.1	15	1.2	3	1951	33.5	16.08.1974	8.0	13.08.1987	
Teterow	50	1002.8	bedeckt	S	17	15.2	13.9	23.6	18.2	15.0	15	0.3	9	1947	34.0	16.08.1974	5.9	17.08.1977	
Barth	7	1003.2	Sprühregen	S	4	15.5	13.9	20.5	17.7	13.7	12		1						
Greifswald	6	1003.7	stark bew.	S	13	16.0	13.7	20.9	17.5	14.4	13	0.6	8	1951	32.9	16.08.1974	6.1	17.08.1964	
Ueckermünde	7	1004.8	stark bew.	S	15	15.9	14.4	20.4	17.8	15.0	14		14	1951	33.0	16.08.1974	5.5	19.08.1970	
Emden	12	1010.9	wolkig	NW	28	15.3	7.6	18.5	17.7	14.2	11	0.4	14	1947	31.8	20.08.1983	5.7	11.08.1965	
Oldenburg	20	1009.7	stark bew.	WNW	24	15.3	10.4	22.0	16.2	14.4	13	2.1	11						
Bremen/Flugh.	5	1008.8	Regen	W	35	14.5	11.4	22.7	16.9	14.4	13	1.0	7	1890	34.7	11.08.1975	4.4	19.08.1978	
Soiltau	78	1007.0	Regen	WNW	26	15.0	14.2	22.7	17.8	14.3	14	3.2	13	1947	33.9	11.08.1975	3.4	20.08.1949	
Boizenburg	46	1004.3	stark bew.	WNW	18	15.4	15.4	24.4	18.2	14.4	14	3.7	2	1951	34.6	16.08.1974	5.1	20.08.1968	
Lüchow	18	1004.1	Regen	W	13	15.7	15.7	23.4	18.5	14.5	14	2.4	2	1955	34.5	16.08.1974	4.1	20.08.1968	
Seehausen/Altm.	23	1004.0	Regen	WSW	18	14.5	14.1	24.3	18.6	14.4	14	3.6	6						
Marnitz	85	1002.6	Sprühregen	SSW	9	14.3	13.4	23.2	18.0	14.2	14	X	1						
Neuruppin	39	1004.7	Sprühregen	SSW	21	15.0	14.2	23.9	19.7	14.9	14	4.0	0.0						
Neubrandenburg	80	1004.1	Regen	S	17	14.7	13.5	22.2	18.0	14.6	14	1.2	5						
Angermünde	55	1005.0	stark bew.	SSW	18	16.5	13.2	22.5	18.6	15.2	13	0.4	0.9	1951	34.4	16.08.1989	5.0	13.08.1965	
Lingen	26	1011.9	stark bew.	W	9	13.0	11.1	19.0	15.4	12.8	12	0.9	19	1951	32.4	13.08.1953	5.5	17.08.1966	
Münst.-Osn./Flugh.	53	1013.0	stark bew.	W	22	12.9	11.1	19.6	16.4	12.9	12	1.6	7						
Osnabrück	97	1012.6	bedeckt	W	15	12.8	11.7	19.9	16.0	12.8	12	0.9	11	1952	32.2	13.08.1953	6.3	12.08.1965	
Diepholz	43	1011.0	bedeckt	W	24	13.8	12.6	20.3	16.3	13.7	13	2.6	27	1952	33.6	11.08.1975	4.6	20.08.1962	
Bad Salzuflen	139	1012.0	stark bew.	W	11	12.7	11.5	20.8	16.6	12.7	12	0.6	11	1935	33.5	13.08.1966	5.1	12.08.1965	
Hannover/Flugh.	59	1009.1	Regen	W	39	13.9	12.6	22.4	18.0	13.8	14	2.6	13	1936	36.5	20.08.1944	4.7	18.08.1949	
Braunschweig	86	1007.5	Regen	W	28	13.7	12.7	22.4	17.6	13.3	13	6.1	15	1891	36.3	19.08.1892	4.6	20.08.1949	
Gardelegen	48	1004.9	Regen	W	30	14.2	13.9	23.8	18.2	14.0	14	4.1	5						
Magdeburg	85	1006.2	Regen	W	31	13.9	12.6	24.3	18.3	13.9	14	4.2	5	1947	35.5	16.08.1989	5.3	20.08.1949	
Potsdam	100	1006.4	Regen	SW	26	15.3	12.1	23.1	18.0	15.3	15	2.9	1	1893	37.2	20.08.1943	6.0	13.08.1949	
Berlin-Temp.	49	1006.1	Regen	SW	28	15.7	12.0	22.9	18.8	15.7	15	2.6	2	1876	36.0	20.08.1943	6.2	20.08.1949	
Lindenberg	104	1007.0	wolkig	SW	24	15.4	12.7	22.1	16.6	14.4	14	3.2	2	1947	34.9	16.08.1989	6.7	20.08.1949	
Manschnow	16	1006.5	stark bew.	SSW	22	16.0	13.6	22.0	18.0	15.1	14	1.6	3						
Düsseldorf/Flugh.	41	1016.1	wolkig	W	15	14.0	10.6	20.4	16.9	13.0	12	0.1	0.9	1969	34.1	12.08.1990	6.9	18.08.1978	
Bocholt	24	1015.1	wolkig	W	13	12.9	9.8	19.7	16.5	12.8	11	0.2	3	1947	34.0	16.08.1947	5.1	11.08.1987	
Essen	161	1015.5	stark bew.	W	15	12.6	10.2	18.2	16.2	12.1	11		2	1935	31.8	12.08.1990	7.8	13.08.1949	
Luedenscheid	392	1015.0	wolkig	W	17	11.2	9.3	16.2	14.0	11.2	11	0.1	4						
Kahler Asten	859	-	stark bew.	WNW	41	7.8	7.0	14.2	10.9	7.6	7	0.2	4	1955	28.3	16.08.1974	3.8	18.08.1970	
Bad Lippspringe	158	1012.7	bedeckt	W	21	12.6	11.4	20.5	16.6	12.4	11	0.3	2	1951	33.0	15.08.1953	5.5	17.08.1966	
Kassel	233	1013.1	wolkig	W	5	13.5	9.5	22.1	17.6	13.3	12	6.1	0.4	1951	34.0	16.08.1974	5.1	14.08.1960	
Göttingen	171	1012.3	bedeckt	W	26	13.4	11.1	22.8	16.8	13.4	12	4.7	2	1947	35.0	16.08.1989	3.2	14.08.1949	
Leinefelde	356	1011.8	Regen	W	21	11.7	10.7	22.6	15.4	11.7	11	3.4	3	1957	33.3	16.08.1974	4.1	12.08.1965	
Braunlage	610	1009.5	Regen	W	21	10.3	9.4	19.1	13.3	10.3	10	2.9	11	1936	30.6	16.08.1989	3.2	14.08.1960	
Brocken	1153	-	Regen	W	76	7.1	7.1	13.3	9.3	7.0	7	3.9	15	1951	24.6	16.08.1989	2.7	19.08.1972	
Artern	166	1010.3	Regen	WSW	39	14.8	10.9	23.6	17.7	14.0	13	2.1	1	1954	35.2	16.08.1989	6.4	14.08.1965	
Leipzig/Flugh.	149	1009.5	Regen	SW	30	14.2	11.5	22.7	17.5	14.2	13	3.5	3	1951	35.4	16.08.1974	7.3	12.08.1979	
Wittenberg	106	1007.5	Regen	SW	22	14.8	11.4	25.1	19.1	14.2	14	5.7	0.7	1951	36.2	16.08.1989	6.2	12.08.1965	
Oschatz	152	1009.3	stark bew.	SW	31	15.4	12.2	23.8	17.9	14.8	13	3.1	6						
Dresden/Flugh.	230	1009.7	stark bew.	WSW	24	16.6	12.7	22.8	17.3	15.4	14	3.2	7	1917	36.8	20.08.1943	6.6	13.08.1949	
Doberlug-Kr.	100	1008.4	stark bew.	WSW	31	16.2	12.6	22.6	17.9	14.2	12	3.2	0.3	1951	35.4	16.08.1989	3.1	14.08.1975	
Cottbus	70	1008.5	leicht bew.	WSW	17	16.4	12.6	23.3	18.0	15.0	14	6.5	10	1951	35.5	13.08.1966	6.2	19.08.1970	
Görlitz	238	1009.8	wolkig	SSW	17	15.6	11.5	19.8	17.0	14.4	14	1.8	2	1951	34.4	17.08.1974	5.5	14.08.1965	
Aachen	205	1016.8	stark bew.	W	9	13.0	11.6	16.9	15.0	12.6	11		8	1891	36.4	18.08.1892	6.0	18.08.1896	
Nürburg	629	1017.0	stark bew.	WSW	15	9.5	8.8	15.4	15.6	8.8	8	0.2	5	1947	31.0				