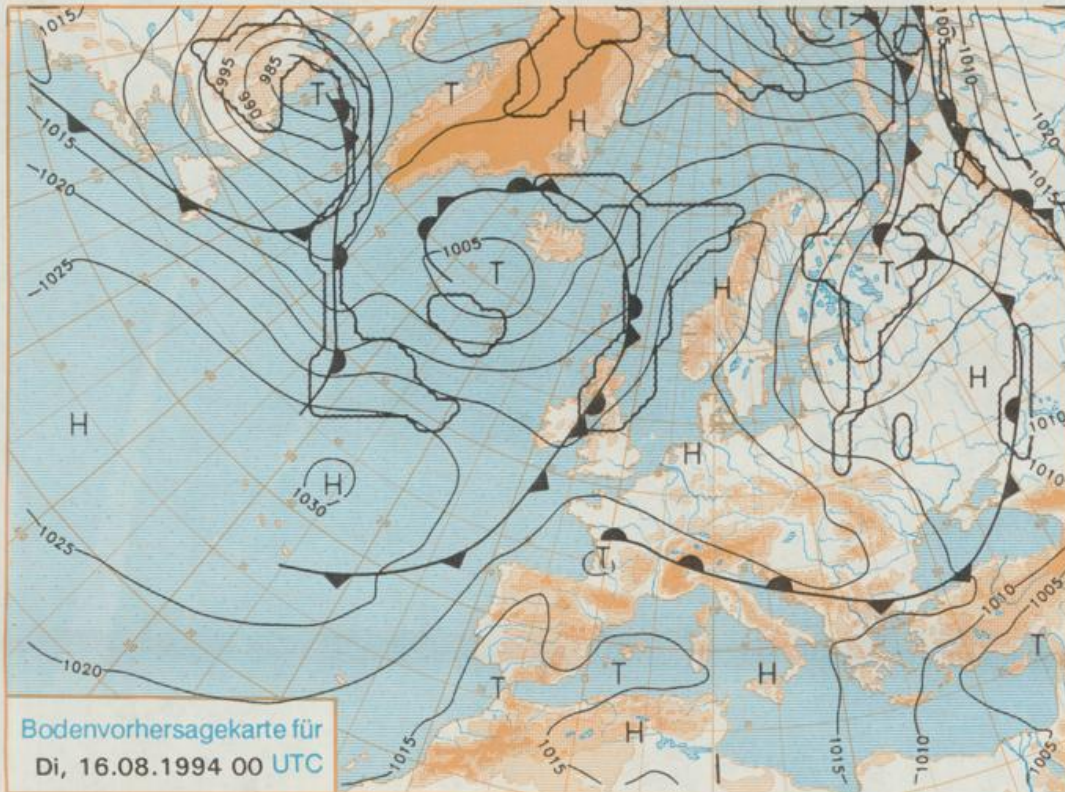


Erscheint täglich
Nur PostbezugDruck und Verlag: Deutscher Wetterdienst, Zentralamt
Frankfurter Straße 135, 63067 Offenbach am Main
Postanschrift: 63004 (Postfach), Telefon: (069) 80 62-2283
Telex: (069) 4152871, Telefax: (069) 80 62-2484
Postgirokonto Frankfurt: BLZ 500 100 60, KINr. 490 31-606Schutzgebühr monatlich DM 26,-
einschließlich Versandkosten,
Einzelpreis DM 1,20
zuzüglich Versandkosten

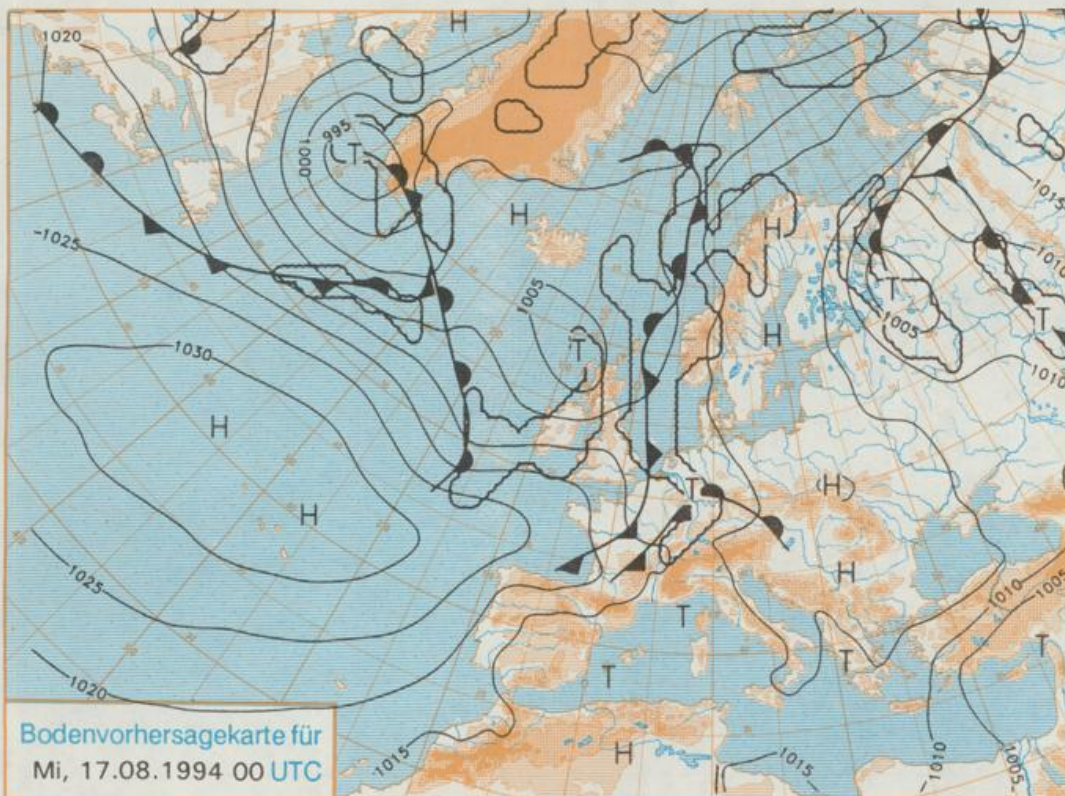
Jahrgang 1994

Sonntag, den 14. August

Nummer 226



Stereographische Projektion 1 : 60 000 000 60°N



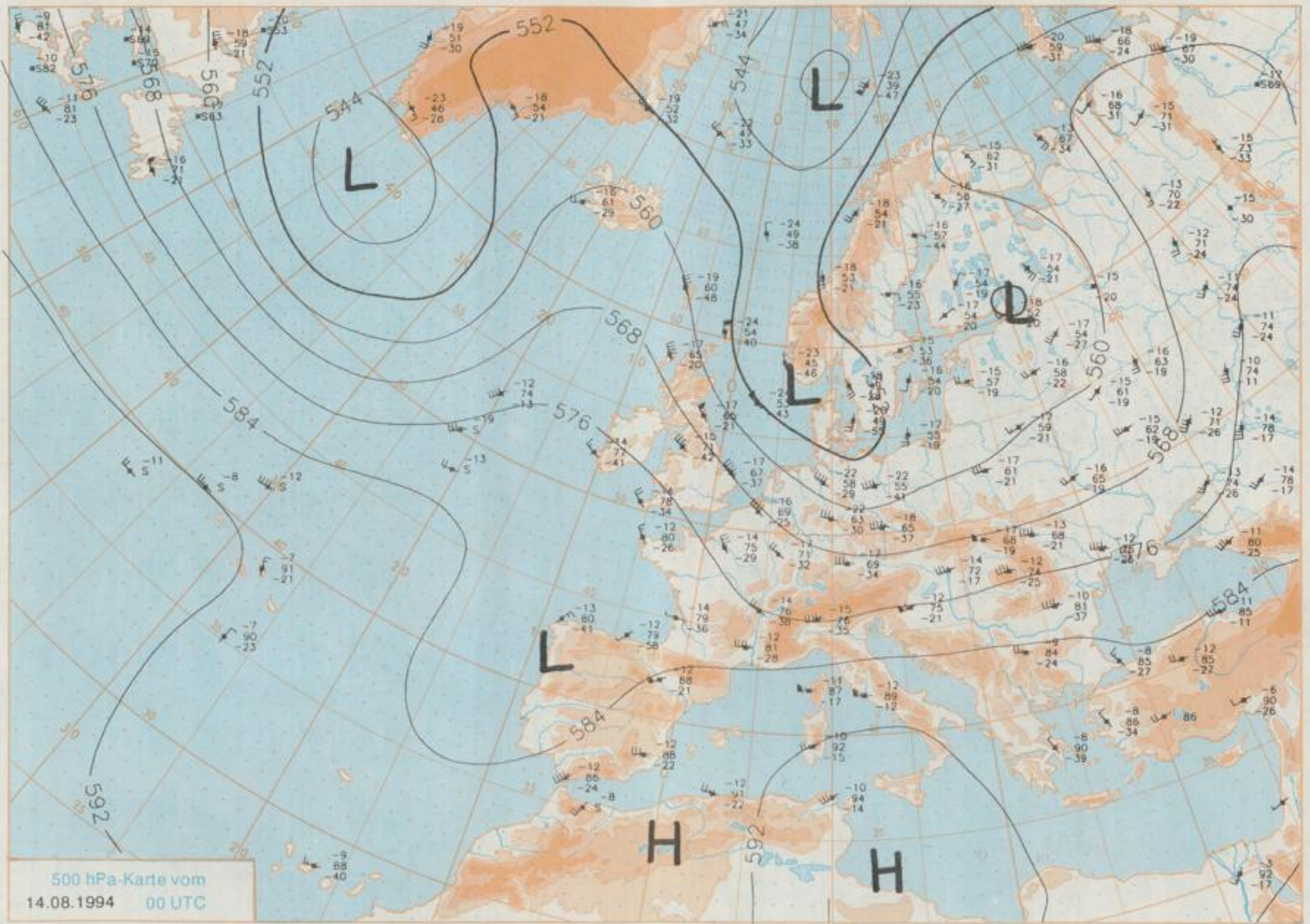
Deutschland-Vorhersage für Dienstag, 16.08.1994

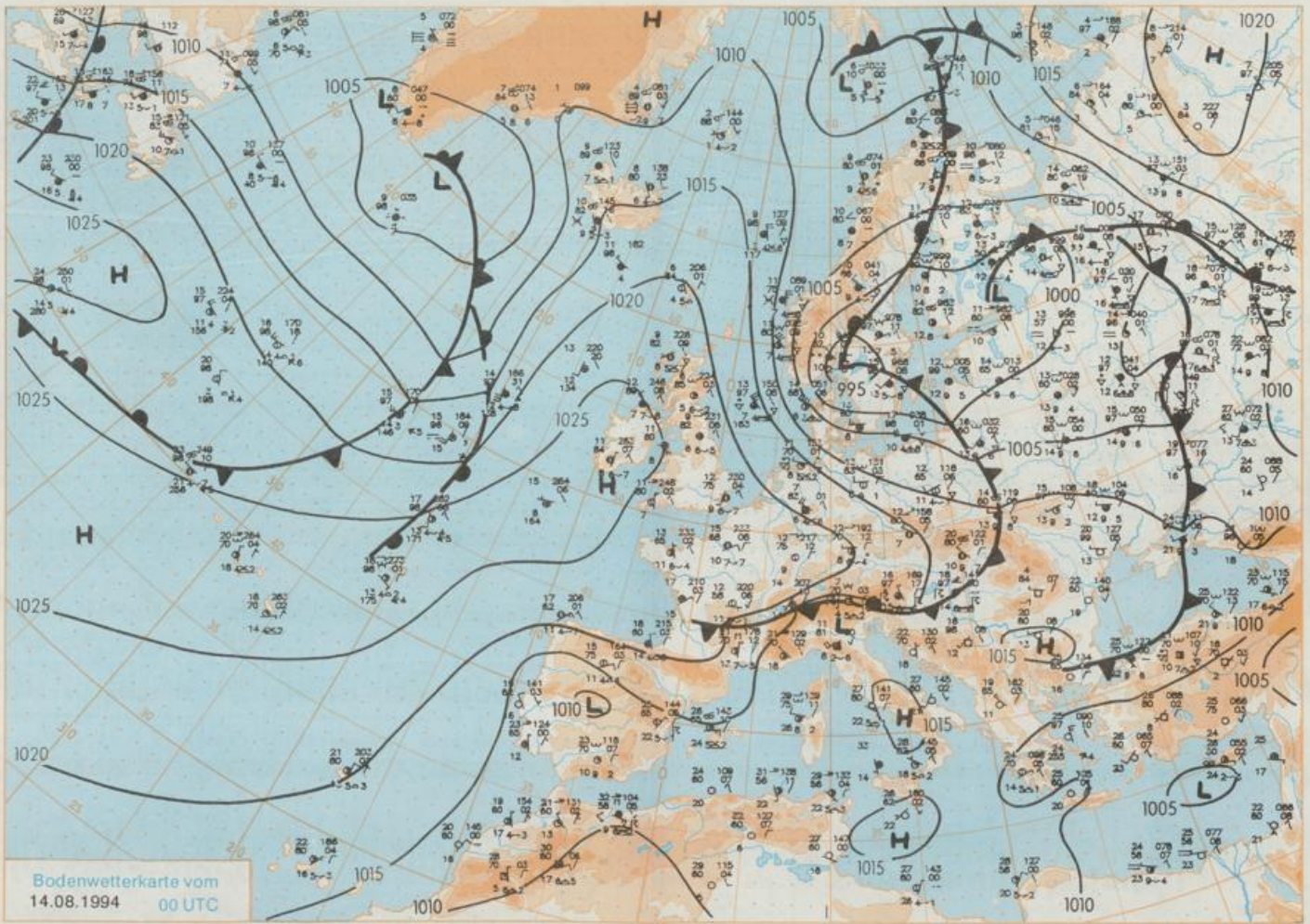
Die Wetterlage am Sonntag wird von einem Tief über Südschweden geprägt. An seinem Rand wird vor allem in den Norden Deutschlands wolkenreiche Nordseeluft geführt, während sich in der Mitte bereits der Keil eines Hochs über Irland bemerkbar macht. Das Tief zieht bis Dienstag nach Finnland ab. Gleichzeitig verlagert sich das Hoch bei Irland nach Mitteleuropa und am Mittwoch weiter nach Osteuropa. Dabei fließt vorübergehend wieder trockene Warmluft nach Deutschland.

Sonnig und trocken, gegen Abend im äußersten Südwesten aufkommende Bewölkung und einzelne Gewitter. Frühtemperaturen 9 bis 14 Grad C. Höchstwerte 20 bis 25 Grad, im Südwesten bis 28 Grad C. Schwachwindig.

Weitere Aussichten für Mittwoch, 17.08.1994

Von West nach Ost Durchzug starker Bewölkung mit Schauern und Gewittern. Zurückgehende Temperaturen.





Stereographische Projektion 1 : 30 000 000 60°N

Wettermeldungen von Sonntag, dem 14. August 1994 06 UTC

Station	Bar.-höhe (m)	Luftdr. red. NN (hPa)	Wetter	Wind km/h	Temperaturen (Grad C)					Sonne Vorst.	RR 24h mm	Schnee höhe cm	Extremwerte der Lufttemperatur in der Dekade vom 11.08. bis 20.08. Datum				
					Temperatur (Grad C)		Mittel 2 m	Mittel 5 cm	Nacht				Tmax	Tmin	Datum		
					Tau-punkt	Vortag											
Helgoland	8	1012.7	wolkig	WNW 55	13.9	7.5	17.3	14.7	12.2	10	6.8	7	1952	26.7	11.08.1975	11.1	15.08.1956
List / Sylt	29	1009.2	Schauer	NW 59	12.8	5.9	17.5	15.0	9.4	8	6.6	3	1937	32.6	11.08.1975	9.5	16.08.1943
Leck	13	1010.2	wolkig	WNW 35	12.6	7.3	17.8	13.5	10.7	9	6.2	5	1974	33.5	11.08.1975	3.6	11.08.1986
Husum	37	1011.0	wolkig	WNW 22	10.7	7.6	18.1	14.0	10.5	9	6.3	3					
Schleswig	48	1010.7	wolkig	W 18	11.2	8.0	18.2	14.1	9.9	9	4.6	2	1947	32.0	11.08.1975	5.2	20.08.1949
Kiel	31	1010.4	wolkig	W 21	11.6	7.3	17.1	14.2	10.9	9	6.3	2	1940	31.7	11.08.1975	4.7	13.08.1987
Arkona	42	1006.0	wolkig	W 68	13.4	5.9	17.3	15.4	12.9	11	1.3	5	1951	31.3	16.08.1974	9.3	12.08.1979
Norderney	16	1014.9	Schauer	WNW 52	12.8	9.0	16.9	15.6	12.6	11	5.0	2	1947	31.9	13.08.1953	10.4	17.08.1966
Bremerhaven	11	1014.2	stark bew.	W 26	12.9	9.7	17.7	15.8	12.4	11	6.0	6	1949	32.1	11.08.1975	8.2	13.08.1987
Cuxhaven	12	1013.1	wolkig	WNW 33	12.7	8.6	17.7	14.8	10.4	10	4.7	8	1946	31.2	13.08.1953	9.3	16.08.1946
Hamburg/Flugh.	16	1012.9	Schauer	W 18	11.1	9.9	19.3	14.2	10.5	10	5.5	13	1891	34.3	20.08.1932	2.4	20.08.1949
Lübeck	15	1012.2	Schauer	WSW 21	10.8	9.5	19.3	15.0	10.6	10	5.5	0.6					
Boltenhagen	17	1010.3	wolkig	WSW 35	12.4	8.3	19.8	15.6	11.2	10	4.2	1	1951	32.3	16.08.1974	6.6	13.08.1987
Schwerin	68	1011.8	stark bew.	WSW 30	11.1	9.3	19.0	15.2	10.8	10	3.5	2	1946	32.7	16.08.1974	5.5	20.08.1949
Warnemünde	10	1009.1	wolkig	W 48	14.6	9.5	18.9	16.1	13.5	12	2.3	4	1951	33.5	16.08.1974	8.0	13.08.1987
Teterow	50	1009.9	leicht bew.	WSW 35	11.7	8.7	18.5	14.6	10.6	9	1.3	2	1947	34.0	16.08.1974	5.9	17.08.1977
Barth	7	1008.0	stark bew.	W 31	14.0	7.0	18.1	15.4	12.2	10	0.9	9					
Greifswald	6	1008.9	leicht bew.	WSW 18	11.1	9.4	18.7	14.6	10.7	9	1.6	8	1951	32.9	16.08.1974	6.1	17.08.1964
Ueckermünde	7	1010.2	wolkig	WSW 26	12.1	9.0	18.1	14.6	11.2	10	1.7	1	1951	33.0	16.08.1974	5.5	19.08.1970
Emden	12	1016.2	Schauer	W 26	11.5	9.7	18.3	14.2	11.1	8	5.0	12	1947	31.8	20.08.1983	5.7	11.08.1965
Oldenburg	20	1015.9	Schauer	WSW 15	12.1	8.5	20.4	15.5	10.5	10	7.4	1					
Bremen/Flugh.	5	1015.6	Schauer	WSW 22	11.0	8.8	19.8	14.0	10.6	9	5.9	3	1890	34.7	11.08.1975	4.4	19.08.1978
Soltau	78	1015.5	Regen	W 17	10.7	8.6	17.4	13.2	10.6	10	5.0	3	1947	33.9	11.08.1975	3.4	20.08.1949
Boizenburg	46	1013.9	stark bew.	WSW 22	10.2	9.9	19.1	14.9	10.2	10	3.1	4	1951	34.6	16.08.1974	5.1	20.08.1968
Lüchow	18	1014.4	Regen	WSW 18	10.9	9.1	18.7	15.0	10.9	10	2.0	3	1955	34.5	16.08.1974	4.1	20.08.1968
Seehausen/Altm.	23	1014.5	stark bew.	W 24	11.4	9.1	18.4	14.8	10.9	10	1.5	2					
Marnitz	85	1012.0	stark bew.	WSW 24	11.0	8.6	19.1	14.4	10.6	10	X	1					
Neuruppin	39	1013.6	stark bew.	W 18	11.7	9.0	18.4	14.3	11.0	10	1.2	4					
Neubrandenburg	80	1010.9	leicht bew.	WSW 37	11.9	8.5	18.3	14.2	11.2	11	1.1	1					
Angermünde	55	1011.8	stark bew.	WSW 30	12.0	9.0	17.7	15.0	11.1	9	0.7	2	1951	34.4	16.08.1989	5.0	13.08.1965
Lingen	26	1017.6	stark bew.	WSW 9	11.1	7.3	18.9	14.3	10.4	9	5.7	0.1	1951	32.4	13.08.1953	5.5	17.08.1966
Münst.-Osn./Flugh.	53	1018.9	Schauer	WSW 21	11.4	8.0	18.8	14.4	9.9	9	8.2	0.1					
Osnabrück	97	1018.5	stark bew.	W 13	11.2	7.4	19.3	14.2	10.2	9	4.6	0.1	1952	32.2	13.08.1953	6.3	12.08.1965
Diepholz	43	1017.4	Regen	W 24	11.8	8.0	18.6	14.1	10.9	9	7.1	1	1952	33.6	11.08.1975	4.6	20.08.1962
Bad Salzuffen	139	1018.4	stark bew.	WSW 13	10.4	7.6	17.9	13.2	9.8	8	3.1	0.0	1935	33.5	13.08.1966	5.1	12.08.1965
Hannover/Flugh.	59	1016.5	stark bew.	W 21	11.5	7.5	18.1	13.9	11.0	10	4.3	0.2	1936	36.5	20.08.1944	4.7	18.08.1949
Braunschweig	88	1016.3	Regen	W 22	11.1	8.3	18.5	14.4	10.9	10	3.0	1	1891	36.3	19.08.1892	4.6	20.08.1949
Gardelegen	48	1015.3	Regen	W 22	11.6	8.2	17.9	14.3	11.1	10	1.0	2					
Magdeburg	85	1016.3	stark bew.	W 17	11.5	7.8	19.4	14.6	10.5	10	2.2	6	1947	35.5	16.08.1989	5.3	20.08.1949
Potsdam	100	1014.9	bedeckt	W 26	11.4	9.0	17.0	13.6	10.6	9	1.7	3	1893	37.2	20.08.1943	6.0	13.08.1949
Berlin-Temp.	49	1014.2	leicht bew.	W 22	12.4	8.9	17.9	14.8	11.4	9	0.9	4	1876	36.0	20.08.1943	6.2	20.08.1949
Lindenberg	104	1014.4	leicht bew.	W 28	11.2	8.5	16.1	14.1	9.6	9	1.5	3	1947	34.9	16.08.1989	6.7	20.08.1949
Manschnow	16	1013.1	leicht bew.	WSW 28	11.7	8.9	17.0	15.5	10.1	9	0.3	2					
Düsseldorf/Flugh.	41	1021.4	wolkig	WSW 15	10.8	8.1	20.8	15.0	9.1	7	6.2		1969	34.1	12.08.1990	6.9	18.08.1978
Bocholt	24	1020.3	wolkig	WSW 13	10.5	8.0	20.0	14.7	9.4	8	10.4	0.0	1947	34.0	16.08.1947	5.1	11.08.1987
Essen	161	1021.0	leicht bew.	SW 13	9.6	7.4	19.3	14.8	8.7	7	6.2		1935	31.8	12.08.1990	7.8	13.08.1949
Luedenscheid	392	1020.8	leicht bew.	W 9	7.9	6.4	17.9	12.6	6.9	5	5.4						
Kahler Asten	859	-	stark bew.	WNW 28	5.7	5.1	13.7	9.2	5.7	5	7.0	0.0	1955	28.3	16.08.1974	3.8	18.08.1970
Bad Lipspringe	158	1019.1	wolkig	W 17	10.4	7.9	18.2	14.0	9.4	7	4.5	0.0	1951	33.0	15.08.1953	5.5	17.08.1966
Kassel	233	1019.5	wolkig	SSW 5	11.1	6.9	18.7	14.0	10.2	6	3.4	0.0	1951	34.0	16.08.1974	5.1	14.08.1960
Göttingen	171	1019.0	stark bew.	W 24	11.4	7.6	18.1	12.9	10.0	8	2.5	0.0	1947	35.0	16.08.1989	3.2	14.08.1949
Lainefelde	356	1018.4	wolkig	W 18	10.4	6.6	17.1	12.6	9.4	8	2.1	0.1	1957	33.3	16.08.1974	4.1	12.08.1965
Braunlage	610	1017.6	stark bew.	W 15	7.3	5.0	12.9	9.7	7.2	6	1.5	4	1936	30.6	16.08.1989	3.2	14.08.1960
Brocken	1153	-	in Wolken	W 54	2.8	2.8	7.1	5.8	2.8	3	1.4	5	1951	24.6	16.08.1989	2.7	19.08.1972
Artern	166	1018.3	stark bew.	W 17	10.7	7.4	19.4	14.4	8.8	8	1.3	0.1	1954	35.2	16.08.1989	6.4	14.08.1965
Leipzig/Flugh.	149	1017.8	leicht bew.	WSW 21	11.5	7.5	18.4	14.3	9.8	8	0.5	5	1951	35.4	16.08.1974	7.3	12.08.1979
Wittenberg	106	1016.2	stark bew.	WSW 18	11.7	7.3	17.7	14.0	10.0	9	0.5	17	1951	36.2	16.08.1989	6.2	12.08.1965
Oschatz	152	1017.3	wolkig	W 31	11.4	7.9	18.3	14.3	9.7	8	0.7	4					
Dresden/Flugh.	230	1017.2	leicht bew.	W 26	11.2	7.1	17.0	15.4	10.8	9	0.1	12	1917	36.8	20.08.1943	6.6	13.08.1949
Doberlug-Kr.	100	1016.2	wolkig	WSW 22	11.3	8.8	17.6	14.8	10.1	9	1.1	0.1	1951	35.4	16.08.1989	3.1	14.08.1975
Cottbus	70	1015.7	wolkig	W 24	11.8	7.8	17.8	15.1	10.0	9	2.0	10	1951	35.5	13.08.1966	6.2	19.08.1970
Görlitz	238	1016.8	leicht bew.	WSW 22	11.3	6.2	18.0	14.8	9.7	9	1.5	1	1951	34.0	17.08.1974	5.5	14.08.1965
Aachen	205	1022.0	Regen	SSW 8	9.8	7.9	18.1	13.9	9.3	8	2.1	0.0	1891	36.4	18.08.1892	6.0	18.08.1896
Nürburg	629	1022.9	leicht bew.	WSW 11	6.5	5.7	15.3	11.1	5.4	5	4.0		1947	31.0	16.08.1947	5.0	19.08.1968
Köln-Bonn/Flugh.	100	1021.8	leicht bew.	E 2	9.0	7.9	20.1	14.6	7.7	6	4.2	0.8	1958	34.6	12.08.1990	5.2	17.08.1966
Bendorf	129	1022.5	leicht bew.	still	8.4	8.4	20.1	14.8	7.3	6	3.7	0.0	1951	36.2	16.08.1974	7.9	19.08.1968
Bad Marienberg	555	1021.9	leicht bew.	W 5	7.0												